UCHWAŁA NR XXVIII/191/2017
RADY MIEJSKIEJ W LIBIĄŻU

z dnia 5 maja 2017 r.

w sprawie przyjęcia „Lokalnego Programu Rewitalizacji miasta Libiąża na lata 2016-2023”

Na podstawie art. 18 ust. 2 pkt 6 ustawy z dnia 8 marca 1990 r. o samorządzie gminnym (tekst jednolity Dz. U. z 2016 r. poz. 446 z późniejszymi zmianami),

Rada Miejska w Libiążu uchwala:

§ 1. Uchwala się Lokalny Program Rewitalizacji miasta Libiąża na lata 2016-2023, jak w załączniku do niniejszej uchwały.

§ 2. Wykonanie uchwały powierza się Burmistrzowi Libiąża.

§ 3. Traci moc Uchwała XXIV/157/2016 Rady Miejskiej w Libiążu z dnia 29 grudnia 2016 r. w sprawie przyjęcia „Lokalnego Programu Rewitalizacji miasta Libiąża na lata 2016 – 2023”.

§ 4. Uchwała wchodzi w życie z dniem podjęcia.

Przewodnicząca Rady Miejskiej
w Libiążu

Bogumiła Latko

Lokalny Program Rewitalizacji miasta Libiąża na lata 2016-2023

Załącznik do uchwały Rady Miejskiej w Libiążu
Nr XXVIII/191/2017 z dnia 5 maja 2017 r.

Aktualizacja Lokalnego Programu Rewitalizacji miasta Libiąża na lata 2016-2023 dofinansowana ze środków Unii Europejskiej, Funduszu Spójności w ramach Programu Operacyjnego Pomoc Techniczna 2014-2020 oraz Budżetu Państwa.

„Mam tak samo jak ty
Miasto moje, a w nim…”

Czesław Niemen

SPIS TREŚCI:

1. Słowo wstępne 5

2. Podstawowe informacje o gminie Libiąż 7

3. Podsumowanie z realizacji Lokalnego Programu Rewitalizacji miasta Libiąża na lata 2008-2016 11

4. Rewitalizacja w myśl aktualnych regulacji prawnych 13

5. Diagnoza zjawisk kryzysowych w gminie Libiąż 15

5.1. Opis metodologii diagnozy ogólnej i szczegółowej 16

5.2. Sfera społeczna 20

5.3. Sfera gospodarcza 48

5.4. Sfera środowiskowa 53

5.5. Sfera przestrzenno - funkcjonalna 64

5.6. Sfera techniczna 68

6. Delimitacja obszaru zdegradowanego w gminie Libiąż 71

7. Obszar rewitalizacji w mieście Libiążu 90

8. Pogłębiona diagnoza obszaru rewitalizacji 95

8.1. Badanie liderów opinii gminy Libiąż 96

8.2. Badania wśród mieszkańców Libiąża 103

8.3. Wyniki warsztatów strategicznych (badanie fokusowe) 114

8.3.1. Sfera społeczna 114

8.3.2. Sfera gospodarcza 116

8.3.3. Sfera środowiskowa 117

8.3.4. Sfera funkcjonalno – przestrzenna 118

8.3.5. Sfera techniczna 118

8.4. Badania ankietowe w obszarze rewitalizacji 119

9. Wizja obszaru rewitalizacji, cele i kierunki działań 124

9.1. Wizja – stan obszaru rewitalizacji po przeprowadzeniu rewitalizacji 124

9.2. Cele rewitalizacji miasta Libiąża, kierunki działań oraz przedsięwzięcia rewitalizacyjne 125

10. Opis przedsięwzięć rewitalizacyjnych 128

10.1. Przedsięwzięcia podstawowe 128

10.2. Pozostałe przedsięwzięcia rewitalizacyjne 152

10.3. Opis komplementarnych przedsięwzięć rewitalizacyjnych 154

11. Powiązanie Lokalnego Programu Rewitalizacji miasta Libiąża na lata 2016 – 2023 z najważniejszymi dokumentami strategicznymi i planistycznymi gminy 179

11.1. Strategia Rozwoju Gminy Libiąż na lata 2014-2020 179

11.2. Strategia Integracji i Rozwiązywania Problemów Społecznych w Gminie Libiąż na lata 2014-2020 182

11.3. Studium uwarunkowań i kierunków zagospodarowania przestrzennego gminy Libiąż 184

11.4. Obowiązujące miejscowe plany zagospodarowania przestrzennego na obszarze gminy 186

12. Zapewnienie komplementarności działań rewitalizacyjnych 188

13. Ramy finansowe w odniesieniu do przedsięwzięć rewitalizacyjnych.....194

14. System realizacji, monitoringu i oceny Lokalnego Programu Rewitalizacji miasta Libiąża na lata 2014-2020 196

14.1. System realizacji LPR 196

14.2. Monitoring LPR 198

14.3. Zmiany i modyfikacje LPR 199

14.4. Ewaluacja LPR 199

15. Partycypacja społeczna w procesie opracowywania i wdrażania Lokalnego Programu Rewitalizacji miasta Libiąża na lata 2016-2023 200

SPIS MAP 202

SPIS TABEL 204

SPIS RYCIN 205

ZAŁĄCZNIKI 206

1. Słowo wstępne

Rewitalizacja to proces przemian służących wyprowadzeniu ze stanu kryzysowego zidentyfikowanych w miastach i gminach obszarów zdegradowanych. Realizacja procesu rewitalizacji polega na podjęciu kompleksowych i zintegrowanych przedsięwzięć, uwzględniających istotne aspekty w sferach społecznej, funkcjonalno-przestrzennej, technicznej, gospodarczej i środowiskowej. Rewitalizacja jest procesem wieloletnim, skoncentrowanym terytorialnie, inicjowanym i sterowanym przez Jednostki Samorządu Terytorialnego (JST), prowadzonym w ścisłej współpracy z lokalną społecznością i na rzecz jej rozwoju. Ze względu na różnorodność aspektów i interesów wszystkich uczestników procesu rewitalizacji konieczne jest stworzenie instrumentu, który pozwoli na prowadzenie procesu rewitalizacji w sposób skoordynowany, zintegrowany, zgodny z celami interesariuszy tego procesu. Instrumentem tym jest właśnie program rewitalizacji.

Program rewitalizacji to uchwalany przez radę miasta lub radę gminy, wieloletni program działań w sferze: społecznej, gospodarczej, przestrzenno-funkcjonalnej, technicznej i środowiskowej, zmierzający do wyprowadzenia obszarów rewitalizacji ze stanu kryzysowego oraz stworzenia warunków do ich zrównoważonego rozwoju, stanowiącym narzędzie planowania, koordynowania i integrowania różnorodnych aktywności w ramach rewitalizacji.

Lokalny Program Rewitalizacji miasta Libiąża na lata 2016 – 2023 stanowi kluczowy element polityki rozwojowej miasta, wpisujący się w ogólną wizję jego rozwoju, która zawarta została m.in. w Strategii Rozwoju Gminy Libiąż na lata 2014-2020. Rewitalizacja miasta Libiąża jest procesem ciągłym, którego początek sięga już 2005, kiedy to uchwalony został pierwszy Lokalny Program Rewitalizacji Gminy Libiąż, kolejny dokument dotyczący rewitalizacji to Lokalny Program Rewitalizacji miasta Libiąża na lata 2008 – 2016 uchwalony w 2009 r. Konsekwentna praca samorządu lokalnego gminy w zakresie jej odnowy doprowadziła do zrealizowania większości założonych celów, zawartych w poprzednio obowiązujących programach rewitalizacji.

Prezentowany Lokalny Program Rewitalizacji jest odpowiedzią na zmieniające się zewnętrzne uwarunkowania prawne procesu rewitalizacji, a także reakcją na wewnątrzgminne zmiany społeczne czy też gospodarcze. Proces tworzenia Programu Rewitalizacji miasta Libiąża na lata 2016-2023 oparty został o nowe, aktualnie obowiązujące regulacje prawne w zakresie rewitalizacji miast, które kładą wyraźny akcent na potrzebę integracji działań społecznych i infrastrukturalnych w celu zagwarantowania trwałości rozwoju miasta.

Prezentowany dokument formułuje wizję rozwoju miasta Libiąża oraz cele rewitalizacji, które opierają się o zidentyfikowane w toku szczegółowych badań diagnostycznych potrzeby lokalne oraz potencjały rozwojowe. W celu zagwarantowania sukcesu rewitalizacji konieczne

jest zatem łączenie wysiłków różnych podmiotów, których suma ma spowodować trwałe ożywienie społeczne i gospodarcze obszaru, zwiększenie jego atrakcyjności dla mieszkańców i przedsiębiorców oraz poprawę jakości życia. Program zawiera wypracowane przedsięwzięcia rewitalizacyjne na rzecz społeczności lokalnej, przestrzeni i lokalnej gospodarki, które skoncentrowane są terytorialnie i sformułowane zostały we współpracy z lokalną społecznością, w toku partycypacyjnego modelu planowania.

2. Podstawowe informacje o gminie Libiąż

Położenie

Libiąż dawniej osada rolnicza obecnie gmina miejsko - wiejska usytuowana w zachodniej części powiatu chrzanowskiego. Pod względem geograficznym leży na Wyżynie Śląsko-Krakowskiej w obrębie Pagórów Jaworznickich, w skład których wchodzą m. in. Pagóry Libiąskie tj. Grodzisko, Karpiówka, Lipie, Moczydłka, Szybowcowa (Strzałba), Wysoka.

Historia

Pierwsza wzmianka o Libiążu zawarta jest w dokumencie z 1238 roku. W dokumencie tym Wisław z Kościelca biskup krakowski potwierdza, że wieś o nazwie Lubens należy do własności klasztoru sióstr benedyktynek w Staniątkach. Kilka lat później w dokumencie, z dnia 3 sierpnia 1243 roku, książę Konrad Mazowiecki stwierdza to samo, przy czym w obu dokumentach wyraźnie się mówi, że wieś ta dostała się klasztorowi z darowizny Klemensa Gryfity (był to ówcześnie bardzo znany i szanowany ród rycerski). W trakcie swego rozwoju Libiąż przechodził kolejno w posiadanie różnych rodów. Początkowo przynależał do Ziem Śląskich, natomiast ostatecznie znalazł się w obrębie Księstwa Krakowskiego. Ścisłe związki z Ziemią Krakowską uwidoczniły się m.in. w tradycjach, obrzędach, gwarze, a także w sferze kultury materialnej tutejszych mieszkańców. Do XIX wieku Libiąż był typową osadą rolniczą.

Znaczącym wydarzeniem w dziejach miejscowości było powstanie parafii Libiąż Wielki i ufundowanie w 1731 roku przez właściciela Bobrka – hrabiego Jana Wielopolskiego drewnianego kościoła pod wezwaniem „Przemienienia Pańskiego".

W dniu 18 kwietnia 1904 roku miało miejsce poświęcenie i wmurowanie pamiątkowego kamienia węgielnego w fundamenty kościoła. Budowa trwała przez następne lata, a stan surowy zakończono w 1909 roku. Prace wewnątrz świątyni oraz jej wyposażenie zajęły następne dwa lata – uroczysta konsekracja nastąpiła w dniu 9 lipca 1911 roku.

W połowie XIX wieku wybudowano linię kolejową Kraków – Wiedeń, która otworzyła przed Libiążem nowe możliwości rozwoju. Kolej ułatwiła poszukiwanie pracy oraz wpłynęła na dynamiczny rozwój przemysłu wydobywczego. Powstanie w tym czasie telegrafu zapewniło szybki kontakt ze światem.

W latach 1860-1870 rozpoczęły się na naszych ziemiach prowadzone na szeroką skalę prace geologiczne, które doprowadziły do odkrycia pokładów węgla między innymi w Libiążu i Żarkach. Pierwsze lata XX wieku były początkiem intensywnego rozwoju gospodarczego i kulturalnego ziemi libiąskiej.

W roku 1905 rozpoczęła się budowa kopalni, którą później nazwano „Janiną".

Budowa kopalni otworzyła szeroką perspektywę przed Libiążem, dając podwaliny rozwoju przyszłego miasta. Wokół kopalni zaczęły powstawać nowe osiedla mieszkaniowe i obiekty użyteczności publicznej (szkoła, poczta z telegrafem).
W roku 1969 Libiąż otrzymał prawa miejskie, które były historycznym podkreśleniem jego dynamicznego rozwoju, związanego ze wzrostem populacji i rozbudową infrastruktury miejskiej.

Libiąż współcześnie

Obecnie gmina Libiąż posiada dwa sołectwa: Żarki i Gromiec. Liczy 22 278 mieszkańców (stan na dzień 31.12.2015 r.). Miasto ciągle rozwija swoją infrastrukturę korzystając z wielu środków zewnętrznych – krajowych, Unii Europejskiej, a także realizuje wiele projektów społecznych dla mieszkańców zarówno miasta, jak i całej gminy Libiąż.
Libiąż swój wyjątkowy klimat zawdzięcza bogatej i różnorodnej zieleni, eksponowanej w parkach i skwerach miejskich takich jak m. in.: Park Młodości, Park Janiny czy Skwer Skarbnika. Miasto położone na zbiegu dróg wojewódzkich nr 780 oraz 933, na granicy Śląska i Małopolski jest także atrakcyjnym terenem do inwestowania, zamieszkania i rozwoju swoich zainteresowań i pasji.

Zabytki i miejsca warte odwiedzenia

Kościół p.w. Przemienienia Pańskiego

Parafia p.w. Przemienienia Pańskiego powstała w 1730 r. Jej fundatorem był hrabia Jan Wielopolski – starosta lanckoroński. Historia Kościoła p.w. Przemienienia Pańskiego sięga natomiast lat 1731-1741. W tym okresie w miejscu dzisiejszego Kościoła wzniesiony został drewniany Kościół. Budowaną 10 lat świątynię w stylu gotyckim poświęcił w 1741 roku sufragan krakowski ks. Bp. Michał Kunicki.
Kolejnym ważnym wydarzeniem w dziejach parafii był rok 1903, w którym to z inicjatywy ks. Franciszka Pietrzykowskiego rozpoczęto budowę nowego kościoła. Projekt stworzony przez znanego krakowskiego architekta Teodora Talowskiego został zrealizowany w 1911 roku. Powstały trójnawowy kościół w formie krzyża został wzniesiony z cegły palonej. Bogato zdobiona wewnętrzna polichromia z 1930 r. z bogatymi motywami roślinnymi na ścianach wraz z sufitem imitującym niebo z gwiazdami nawiązuje do wnętrza krakowskiego Kościoła Mariackiego. Również ambona i ołtarz główny są kopią z Bazyliki Mariackiej. Ołtarz główny jest dziełem Franciszka Stycznia, który wykonał go w dębowym drewnie uzupełniając go o złocone elementy. Nawiązuje do dzieła Wita Stwosza, który stworzył swoje słynne dzieło

w Kościele Mariackim. Centralna płaskorzeźba nastawy ołtarza przedstawia scenę Przemienienia Pana Jezusa na górze Tabor.

Park Młodości przy al. Jana Pawła II – miejsce odpoczynku i relaksu dla libiążan, położone na osiedlu Flagówka. Park powstał w roku 2004 z dwóch libiąskich materiałów: dolomitu i betonowej kostki brukowej.
W parku znajduje się symboliczna rzeźba Jana Pawła II. Miniaturkę pomnika w 2006 r. otrzymał za pośrednictwem Kurii krakowskiej Papież Benedykt XVI. Na terenie tego kompleksu jest położone oczko wodne z fontanną, które pełni funkcję zegara, zasadzony „Dąb Małopolski" symbolizujący trwałą przynależność Libiąża do Małopolski oraz dążenie do umacniania współpracy regionalnej. Przy wejściu do parku wmurowano płytę z krakowskiego rynku. Umieszczono pod nią w stalowej tubie zwoje z podpisami osób obecnych podczas uroczystego otwarcia parku.

Park Janiny – położony jest przy Kościele p.w. Przemienienia Pańskiego. W 2006 roku park wzbogacił się o pomnik legendarnej „Janinki" - imienniczki i patronki libiąskiej kopalni węgla kamiennego - wraz z tablicą poświęconą pamięci Aleksego Barteta, jednego z pierwszych dyrektorów kopalni „Janina" w latach 1912-1939. Rzeźba i tabliczka zostały odsłonięte z okazji 100 – lecia kopalni Janina.

Skwer Skarbnika – w związku z tradycją górniczą, jaka towarzyszy gminie już od ponad 100 lat w 2006 roku powstał okazały skwer, któremu patronuje legendarny podziemny duch i opiekun, który pomaga górnikom – Skarbnik. Duch kopalnianych podziemi, znany zarówno wśród ludu śląskiego, jak i krakowskiego. Pochodzenie jego imienia wywodzi się od prasłowiańskiego słowa „skarb", co oznacza troskę.

Krzyż na wzgórzu Lipie – powstały w 2003 r. górujący w tle libiąskiej panoramy, symboliczny Krzyż Papieski powstały na pamiątkę 25 rocznicy pontyfikatu Jana Pawła II.

Dzwon poświęcony przez Kardynała Karola Wojtyłę
W roku 1971 do Kościoła p.w. Przemienienia Pańskiego sprowadzono 2 dzwony o nazwach: "Św. Józef - patron robotników" (1570 kg) oraz "Maryja, Matka Boża Nieustającej Pomocy" (360 kg). W dniu 14 XI 1971 r. zostały poświęcone przez ks. kard. Karola Wojtyłę - późniejszego Papieża Jana Pawła II.

Podobóz pracy „Janinagrube”

W czasie okupacji hitlerowskiej w latach 1943-45 w miejscu dzisiejszej dzielnicy Obieżowa istniał obóz pracy, który nazywał się Kriegsgefangenen-Arbeitskommando E-562 Janinagrube i podlegał ekspozyturze Stalagu VIII B w Zabrzu (Hindenburg, Kronprinzenstrasse 397), zaś od 22 listopada 1944 roku został podporządkowany komendantowi KL Auschwitz III. Otoczony podwójnym ogrodzeniem z drutu kolczastego, podłączonego do prądu elektrycznego obóz był przeznaczony do niewolniczej pracy więźniów w kopalni „Janina” (głównie Żydów oraz Polaków). Nad bramą obozu, gdzie przebywało około 800 więźniów znajdował się napis: „Arbeitslager Janinagrube”. Dzisiaj w tym miejscu stoi pomnik upamiętniający wyzwolenie Libiąża z okupacji nazistowskiej.

3. Podsumowanie z realizacji Lokalnego Programu Rewitalizacji miasta Libiąża na lata 2008-2016

Niniejszy Lokalny Program Rewitalizacji jest spójny ze zrealizowanymi projektami w poprzednich etapach prac rewitalizacyjnych prowadzonych systematycznie przez gminę Libiąż od 2004 r. Z uwagi na fakt, że miasto Libiąż nie posiada historycznie wykształconego rynku - celem działań rewitalizacyjnych było nadanie nowych funkcji głównym ulicom w Libiążu: ul. 1 Maja – Górniczej – Piłsudskiego, tzw. „main street", by ich ciąg pełnił rolę reprezentacyjną, identyfikującą i integrującą mieszkańców z miejscem zamieszkania. W związku z powyższym główne działania rewitalizacyjne skupiły się wokół tych ulic. Należały do nich:

- modernizacja Libiąskiego Centrum Kultury, wraz z uruchomieniem kina 3D, budową parkingu oraz kompleksowym zagospodarowaniem przestrzeni wokół domu kultury,
- zagospodarowanie przestrzeni publicznej byłego placu targowego przy ul. 1 Maja w Libiążu wraz z uruchomieniem na jego obszarze hot-spota,
- przebudowa drogi powiatowej - ulicy 1 Maja w Libiążu wraz z modernizacją oświetlenia, budową światłowodu i instalacją monitoringu wizyjnego,
- rewitalizacja budynku Przedszkola Samorządowego nr 2 wraz z zagospodarowaniem zieleni parkowej oraz modernizacją placu zabaw,
- adaptacja na cele społeczne budynku przy ul. Leśnej 13,
- zagospodarowanie przestrzeni wzdłuż torów przy ul. Leśnej wraz z budową miejsc postojowych,
- kompleksowa modernizacja Miejskiej Biblioteki Publicznej wraz z zagospodarowaniem otoczenia przyległego,
- remont Świetlicy Środowiskowej w Libiążu przy ul. Górniczej 11,
- modernizacja basenu letniego na obszarze Miejskiego Ośrodka Rekreacyjno-Sportowego przy ul. Piłsudskiego w Libiążu,
- budowa parkingu przy ul. Jaworowej,
- nowe oblicze zyskała Libiąska Hala Sportowa przy ul. Górniczej - poddana gruntownej modernizacji przez Powiat Chrzanowski.

Ponadto gmina Libiąż zrealizowała z powodzeniem szereg projektów komplementarnych tj.:

- „Termomodernizacja budynków użyteczności publicznej na terenie Gminy Libiąż" – dzięki, której termomodernizacją zostało objętych w sumie 13 budynków użyteczności publicznej, w tym Urząd Miejski w Libiążu, budynek Libiąskiego Centrum Kultury, budynek ośrodka zdrowia, placówki oświatowe, budynek OSP,
- program „Boisko przy każdej szkole" – dzięki któremu wszystkie libiąskie placówki oświatowe posiadają wielofunkcyjne boiska sportowe ze sztuczną nawierzchnią,

- modernizacja głównych ulic w mieście (ul. Flasińskiego, Kochanowskiego, Mickiewicza, Curie-Skłodowskiej, Leśnej, Sikorskiego),
- budowa Centrum Aktywności Ruchowej przy ul. Flasińskiego.

Równolegle prowadzone były działania społeczne, m.in. dofinansowane ze środków EFS programy na rzecz aktywizacji osób bezrobotnych i wykluczonych społecznie prowadzone przez Ośrodek Pomocy Społecznej. W gminie znajduje się optymalna sieć szkół, w przedszkolach gwarantowane są miejsca dla wszystkich dzieci, gmina udziela dotacji dwóm niepublicznym żłobkom do wysokości 400 zł na każde dziecko miesięcznie.
Ponadto wciąż powstają nowe miejsca aktywnego wypoczynku dla rodzin: nowoczesne place zabaw, siłownie na świeżym powietrzu, modernizowane i wyposażane są placówki oświatowe. O prawidłowym i zasadnym procesie rewitalizacji gminy Libiąż świadczyć też może wyróżnienie w konkursie przeprowadzonym przez Instytut Rozwoju Miast na najlepiej przeprowadzony program rewitalizacji zrealizowany w latach 2007-2013 w Małopolsce. W tym konkursie libiąska rewitalizacja zajęła III miejsce wśród wszystkich gmin z całej Małopolski.

4. Rewitalizacja w myśl aktualnych regulacji prawnych

Ustawa z dnia 9 października 2015 roku o rewitalizacji[1] **definiuje rewitalizację** jako proces wyprowadzania ze stanu kryzysowego obszarów zdegradowanych, prowadzony w sposób kompleksowy, poprzez zintegrowane działania na rzecz lokalnej społeczności, przestrzeni i gospodarki, skoncentrowane terytorialnie, prowadzone przez interesariuszy rewitalizacji na podstawie gminnego programu rewitalizacji.

Zgodnie z dokumentem Ministra Rozwoju z dnia 2 sierpnia 2016 r. pn.: „Wytyczne w zakresie rewitalizacji w programach operacyjnych na lata 2014-2020", proces rewitalizacji zakłada optymalne wykorzystanie specyficznych uwarunkowań danego obszaru oraz wzmacnianie jego lokalnych potencjałów (w tym także kulturowych) przez co powinien być procesem wieloletnim, prowadzonym przez interesariuszy tego procesu (m.in. przedsiębiorców, organizacje pozarządowe, właścicieli nieruchomości, organy władzy publicznej, etc.), w tym przede wszystkim we współpracy z lokalną społecznością.

Działania służące wspieraniu procesu rewitalizacji prowadzone powinny być w sposób spójny: wewnętrznie (poszczególne działania pomiędzy sobą) oraz zewnętrznie (z lokalnymi politykami sektorowymi, np. transportową, energetyczną, celami i kierunkami wynikającymi z dokumentów strategicznych i planistycznych miasta lub gminy). Skutecznie przeprowadzony proces rewitalizacji musi być odpowiednio zaplanowany i bezwzględnie musi uwzględniać następujące elementy:

1. rewitalizacja stanowić powinna istotny element całościowej wizji rozwoju gminy;
2. wyznaczenie obszarów do rewitalizacji i identyfikacja kluczowych problemów występujących na jego terenie poprzedzone jest pełną diagnozą, obejmującą zagadnienia społeczne, gospodarcze, przestrzenno-funkcjonalne, techniczne oraz środowiskowe;
3. ustalenie hierarchii potrzeb w zakresie działań rewitalizacyjnych;
4. właściwy dobór narzędzi interwencji do potrzeb i uwarunkowań danego obszaru;
5. zsynchronizowanie działań w sferze społecznej, gospodarczej, przestrzenno - funkcjonalnej, technicznej, środowiskowej;
6. koordynację prowadzonych działań oraz monitorowanie i ewaluacja skuteczności rewitalizacji;
7. realizację wynikającej z art. 5 ust. 1 rozporządzenia ogólnego zasady partnerstwa, polegającej na włączeniu partnerów w procesy programowania i realizacji projektów rewitalizacyjnych w ramach programów operacyjnych oraz konsekwentnego,

[1] Dz. U. z 2015 r. poz. 1777

otwartego i trwałego dialogu z tymi podmiotami i grupami, których rezultaty rewitalizacji mają dotyczyć.

Nowe regulacje prawne w zakresie rewitalizacji wprowadzają usystematyzowane definicje najważniejszych pojęć związanych z procesem odnowy miast. Są nimi:

- **Stan kryzysowy** – jest wynikiem koncentracji negatywnych zjawisk społecznych (w szczególności bezrobocia, ubóstwa, przestępczości, niskiego poziomu edukacji lub kapitału społecznego, niewystarczającego poziomu uczestnictwa w życiu publicznym i kulturalnym), współwystępujących z negatywnymi zjawiskami w co najmniej jednej z następujących sfer: społecznej, gospodarczej, środowiskowej, przestrzenno-funkcjonalnej i technicznej.
- **Obszar zdegradowany** – obszar, na którym zidentyfikowano stan kryzysowy. Dotyczy to najczęściej zamieszkałych obszarów miejskich lub/i wiejskich. Może być podzielony na podobszary, w tym podobszary nieposiadające ze sobą wspólnych granic pod warunkiem stwierdzenia sytuacji kryzysowej na każdym z tych podobszarów.
- **Obszar rewitalizacji** - obszar obejmujący całość lub część obszaru zdegradowanego, cechującego się szczególną koncentracją opisanych powyżej negatywnych zjawisk, na którym, z uwagi na istotne znaczenie dla rozwoju lokalnego, zamierza się prowadzić rewitalizację. W skład obszaru rewitalizacji mogą wejść obszary występowania problemów przestrzennych, takich jak tereny poprzemysłowe (w tym poportowe i powydobywcze), powojskowe lub pokolejowe, wyłącznie w przypadku, gdy przewidziane dla nich działania są ściśle powiązane z celami rewitalizacji dla danego obszaru rewitalizacji.

5. Diagnoza zjawisk kryzysowych w gminie Libiąż

Podstawowym celem prezentowanej diagnozy jest identyfikacja negatywnych zjawisk występujących w sferze społecznej, gospodarczej, środowiskowej, przestrzenno - funkcjonalnej oraz technicznej w całej gminie Libiąż. Diagnoza stanowi podstawę do wyznaczenia obszaru zdegradowanego i obszaru rewitalizacji, a także określenia trafnych działań interwencyjnych, odpowiadających na zidentyfikowane w toku analiz problemy i potrzeby rozwojowe. Zgodnie z założeniem ustawodawcy diagnoza wykonana została w dwóch etapach:

- **ETAP I - Diagnoza ogólna zjawisk kryzysowych** w gminie, na podstawie której wyznaczony został obszar zdegradowany w gminie. Ogólna diagnoza gminy Libiąż identyfikuje miejsca występowania negatywnych zjawisk w jej strukturze przestrzennej. Diagnoza na charakter objawowy – wskazuje charakter i miejsca występowania problemów. Podstawą wyznaczenia obszaru zdegradowanego jest przede wszystkim stwierdzenie występowania negatywnych zjawisk społecznych, co stanowi warunek niezbędny, lecz nie jedyny w delimitacji obszaru zdegradowanego. Obok zjawisk społecznych muszą bowiem jednocześnie występować negatywne zjawiska w co najmniej w jednej dodatkowej sferze podlegającej analizie tj.: gospodarczej, środowiskowej, przestrzenno-funkcjonalnej lub technicznej. Struktura tej części diagnozy spójna jest z zapisami Ustawy o rewitalizacji oraz Wytycznymi Ministra Rozwoju.
- **ETAP II - Diagnoza pogłębiona (szczegółowa)** w obszarach zdegradowanych i obszarze rewitalizacji, która dostarcza wiedzy na temat ukrytych źródeł występujących problemów rozwojowych.

Dwuetapowe podejście diagnostyczne pozwala w pełniejszy sposób na zidentyfikowanie kluczowych negatywnych zjawisk, ich uwarunkowań, a także na wskazanie potencjałów rozwojowych i konkretnych potrzeb rewitalizacyjnych analizowanego obszaru. Takie podejście daje większą gwarancję trwałości i realizacji celów programu rewitalizacji w Libiążu w perspektywie do 2023 roku.

5.1. Opis metodologii diagnozy ogólnej i szczegółowej

Obszary referencyjne

Podstawowym założeniem diagnozy ogólnej, służącej wyznaczeniu obszaru zdegradowanego w gminie Libiąż jest nadanie kontekstu przestrzennego danym ilościowym, opisującym badane zjawiska. Na podstawie dokonanej przez zespół ekspercki (autorzy dokumentu) analizy funkcjonalno – przestrzennej gminy (pod względem struktury i formy zabudowy), a przede wszystkim pod kątem charakteru i dostępności danych ilościowych, za jednostki referencyjne, zastosowane w analizach przyjęte zostały ulice. Jednostki referencyjne (ulice) to strefy przestrzenne, w skład których wchodzą wszystkie punkty adresowe, zlokalizowane w ramach każdej ulicy w gminie. Zastosowanie takiej metodologii stanowi swoisty kompromis pomiędzy dokładnością wykonanych analiz, a dostępnością danych, pochodzących z jednostek administracji publicznej.

Rycina 1. Relacje pomiędzy dokładnością analiz przestrzennych, a dostępnością danych ilościowych

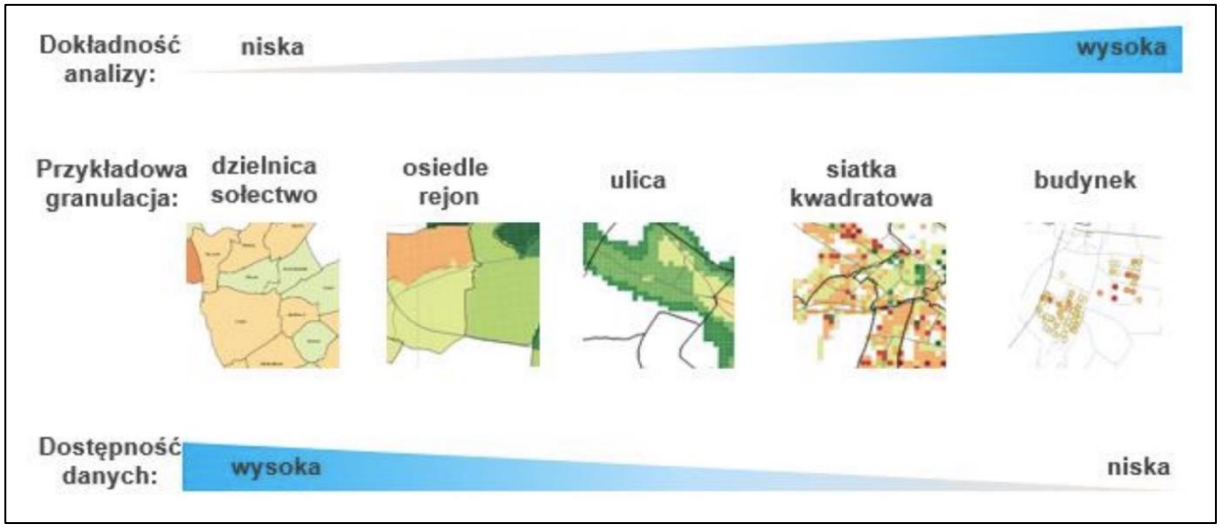

Źródło: Rudnicka M. (2016). Diagnoza i delimitacja obszaru zdegradowanego i obszaru rewitalizacji: źródła danych, ich gromadzenie i interpretacja – aspekty praktyczne. Materiał publikowany na stronie Urzędu Marszałkowskiego Województwa Małopolskiego www.rpo.malopolska.pl/rewitalizacja

Wybór jednostek referencyjnych, jaką są strefy wytyczone na podstawie ulic wynika bezpośrednio z dominującego na terenie gminy Libiąż charakteru zabudowy. Jest to mianowicie zabudowa jednorodzinna, wolnostojąca, zlokalizowana wzdłuż ulic tworzących szkielet urbanistyczny miasta i gminy Libiąż. Przyjęte jednostki referencyjne pokrywają wyłącznie tereny zamieszkałe, co automatycznie rozwiązuje pojawiający się często problem występowania analizowanych zjawisk na terenach niezabudowanych. Poza tym niniejsze

podejście ułatwia w sposób znaczący wyznaczenie obszaru zdegradowanego, który z założenia powinien być obszarem zamieszkałym.

Zakres tematyczny diagnozy ogólnej

Analiza zjawisk społecznych oraz pozostałych, określonych przez ustawę, odniesiona została możliwe w jak największym stopniu do wyznaczonych w gminie jednostek referencyjnych. Identyfikacja miejsc występowania **negatywnych zjawisk społecznych**, gospodarczych, środowiskowych, przestrzenno – funkcjonalnych i technicznych nastąpiło w oparciu o możliwe dostępne, obiektywne i weryfikowalne mierniki i metody badawcze, które bardzo mocno uwzględniają lokalną specyfikę. Szczegółowe zestawienie wykorzystanych w diagnozie danych umieszczone zostało w tabeli 1.

Należy zaznaczyć, iż wskazany w tabeli 1 zakres tematyczny diagnozy dotyczy ogólnej diagnozy gminy, mającej na celu wskazanie ogólnych tendencji rozwojowych w gminie. Szczegółowy opis metodologii wyznaczania obszaru zdegradowanego i obszaru rewitalizacji w gminie Libiąż w szczególności, w zakresie wyboru zjawisk w procesie delimitacji opisany został w rozdziale 6.

Tabela 1. Dane ilościowe wykorzystane na potrzeby diagnozy ogólnej gminy

Obszar problemowy	Wykorzystany miernik
SFERA SPOŁECZNA	
Demografia	Liczba ludności
	Zmiana liczby ludności
	Dynamika zmian liczby ludności
	Wskaźnik obciążenia demograficznego
	Udział osób w wieku poprodukcyjnym na 1000 mieszkańców
Pomoc społeczna	Liczba osób korzystających z pomocy społecznej
	Liczba świadczeń pomocy społecznej
	Liczba osób korzystająca z pomocy społecznej na 10000 mieszkańców
Bezrobocie	Liczba osób bezrobotnych
	Liczba osób długotrwale bezrobotnych
	Liczba świadczeń pomocy społecznej przyznana ze względu na ubóstwo
	Liczba świadczeń pomocy społecznej ze względu na niepełnosprawność
	Udział bezrobotnych na 100 osób w wieku produkcyjnym
	Udział długotrwale bezrobotnych na 100 osób w wieku produkcyjnym
Bezpieczeństwo	Strefy przestępczości w gminie
	Liczba przestępstw drogowych
Aktywność społeczna	Frekwencja wyborcza w wyborach samorządowych w 2014 roku
SFERA GOSPODARCZA	
Podmioty gospodarcze	Liczba podmiotów gospodarczych prowadzonych przez osoby fizyczne
	Liczba podmiotów gospodarczych na 100 osób w wieku produkcyjnym
SFERA ŚRODOWISKOWA	
Zanieczyszczenie powietrza	Powierzchniowa emisja pyłu PM10
	Powierzchniowa emisja pyłu PM 2,5
	Powierzchniowa emisja WWA
	Powierzchniowa emisja BaP
	Powierzchniowa emisja SO_2
Hałas	Przekroczenia dopuszczalnych poziomów dźwięku w mieście Libiąż
Obszary zielone	Dostępność do terenów zielonych w gminie Libiąż
Pokrycie terenu	Formy pokrycia terenu
SFERA FUNKCJONALNO – PRZESTRZENNA	
Dostępność przestrzenna	Dostępność do przystanków komunikacji publicznej
	Dostępność przestrzenna do szkół
	Dostępność przestrzenna do ośrodków
SFERA TECHNICZNA	
Infrastruktura techniczna	Sieć kanalizacyjna w gminie Libiąż
	Aglomeracje kanalizacyjne

Źródło: Opracowanie własne

Metody badań jakościowych, wykorzystanych w diagnozie pogłębionej

Uzupełnieniem diagnozy ogólnej, opartej na metodzie wskaźnikowej jest pogłębiona diagnoza obszarów zdegradowanych i obszaru rewitalizacji w gminie Libiąż, która zrealizowana została w toku badań jakościowych. Celem realizacji badań pogłębionych była identyfikacja problemów i negatywnych zjawisk w obszarach zdegradowanych, które nie ujawniają się w toku badań ilościowych. Poznanie faktycznych problemów, a także potrzeb rewitalizacyjnych i potencjałów rozwojowych, doprowadzą do skutecznego określenia celów programu rewitalizacji, dopasowanych do lokalnej, indywidulanej specyfiki Libiąża. Pogłębiona diagnoza wykonana została przy wykorzystaniu trzech metod badawczych:

1. **Indywidualne wywiady pogłębione** (*ang. IDI*). Metoda polega na jakościowym pozyskaniu danych, której głównym celem jest pogłębienie wiedzy o badanym zjawisku, w toku rozmowy/wywiadu osobno z każdym z respondentów. IDI nie jest metodą mówiącą o natężeniu danej cechy, a wyników uzyskanych z badań jakościowych nie można jednocześnie generalizować na całą populację. Interpretacja wyników badań IDI pozostawia autorom badania duży zakres swobody. Wyniki wywiadów pogłębionych posiadają zdecydowanie bardziej subiektywny charakter, niż ma to miejsce w skwantyfikowanych badaniach ilościowych. IDI stanowi komplementarne w stosunku do nich narzędzie, dostarczające odpowiedzi na pytania, które w przypadku badań ilościowych w ogóle nie są poruszane.
2. **CATI** (metoda badania telefonicznego), która wykorzystywana jest zarówno w badaniach ilościowych jak i jakościowych. W badaniach realizowanych metodą CATI wywiad z respondentem jest prowadzony przez telefon, a ankieter odczytuje pytania i notuje uzyskiwane odpowiedzi korzystając ze specjalnego skryptu komputerowego. Skrypt pozwala na pewne zautomatyzowanie kwestionariusza – np. poprzez zarządzanie filtrowaniem zadawanych pytań lub losowanie kolejności, w jakiej określone kwestie będą odczytywane respondentowi.
3. **Badania fokusowe** (FGI – Focus Group Interview) to inaczej wywiady grupowe, polegające na dyskusji z co najmniej kilkoma uczestnikami prowadzonej przez moderatora sesji. Dyskusja zawsze skoncentrowana jest wokół nie więcej niż kilku tematów. Zogniskowane wywiady grupowe to technika badawcza, którą można stosować w różnorodnych projektach badawczych, np. w ewaluacjach, badaniach rynku, opinii, analizach marketingowych, badaniach społecznych. Z powodu swojej elastyczności i wysokiego poziomu możliwości pozyskania różnorodnych opinii, jest jedną z najczęściej stosowanych technik badań jakościowych. Pozwala m.in.: zrozumieć preferencje, opinie i zachowania, uzyskać wiedzę na temat percepcji zjawisk, działań, generować nowe pomysły, oceniać istniejące pomysły i proponowane rozwiązania, uzyskiwać informacje na temat możliwych reakcji na konkretne działania.

Sfera społeczna

5.2. Sfera społeczna

Demografia

Zgodnie z danymi pochodzącymi z Banku Danych Lokalnych GUS liczba ludności gminy Libiąż wyniosła na koniec 2015 roku 22 649 osób. W porównaniu z rokiem 2010 liczba ta zmniejszyła się o 208 osób (w 2010 roku – 22 857 mieszkańców). Jak wskazują dane o ludności zawarte na rycinie 2 ogólna sytuacja demograficzna w gminie Libiąż na przestrzeni ostatnich lat w zakresie liczby ludności jest relatywnie stabilna, co na tle negatywnych zjawisk demograficznych polskich miast porównywalnej wielkości jest sytuacją wyjątkową.

Rycina 2. Liczba ludności gminy Libiąż w latach 2010 – 2015

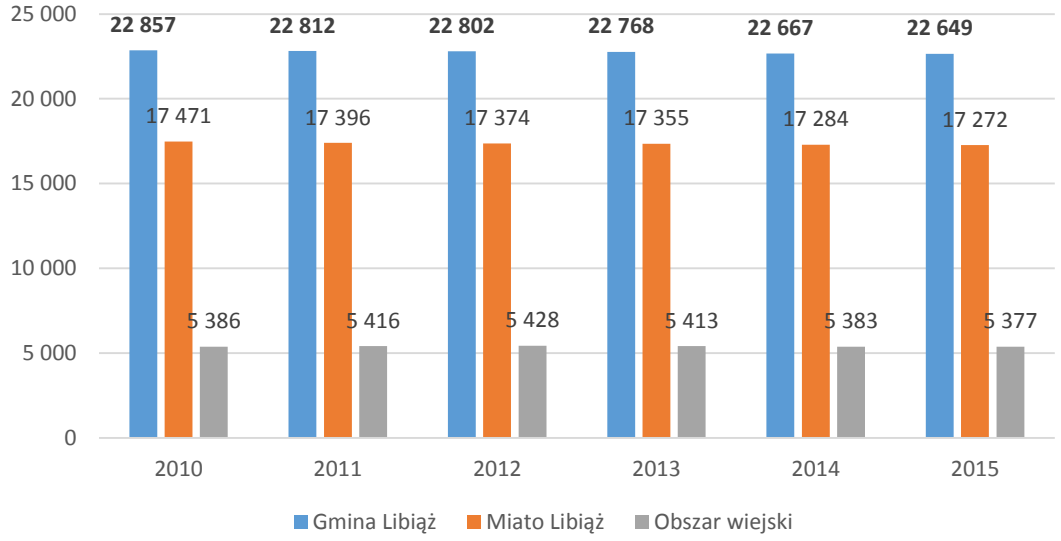

Źródło: Bank Danych Lokalnych GUS

W strukturze demograficznej gminy Libiąż przeważają kobiety, które w 2015 roku stanowiły 51% populacji. Analizując dane w tym zakresie z ostatnich pięciu lat (tabela 2) wyraźnie zauważalna jest utrzymująca się tendencja w zakresie przewagi liczby kobiet nad mężczyznami w strukturze demograficznej gminy Libiąż. Sytuacja ta dotyczy w równym stopniu miasta Libiąża jak i terenów wiejskich. Współczynnik feminizacji dla całej gminy w 2015 roku wyniósł 106, wzrastając od 2010 roku o dwa punkty procentowe (104 w 2010 roku).

Tabela 2. Liczba ludności gminy Libiąż w podziale na płeć w latach 2010-2015

		Lata					
Jednostka	Płeć	2010	2011	2012	2013	2014	2015
Gmina Libiąż	M	11 184	11 131	11 135	11 092	11 009	11 015
	K	11 673	11 681	11 667	11 676	11 658	11 634
Miasto Libiąż	M	8 574	8 508	8 498	8 464	8 407	8 417
	K	8 897	8 888	8 876	8 891	8 877	8 855
Obszar wiejski	M	2 610	2 623	2 637	2 628	2 602	2 598
	K	2 776	2 793	2 791	2 785	2 781	2 779

Źródło: Bank Danych Lokalnych GUS

Na podstawie analizy danych ludności według grup wiekowych w gminie Libiąż zauważalna jest przewaga liczby kobiet nad mężczyznami, w szczególności w grupie osób starszych. Szczególnie wyraźnie zjawisko to widoczne jest w mieście Libiążu, gdzie przewaga liczby kobiet w wieku powyżej 65 roku życia nad mężczyznami w tej samej grupie wiekowej wynosi ponad 500 osób.

Rycina 3. Liczba ludności gminy Libiąż według grup wiekowych w 2015 roku

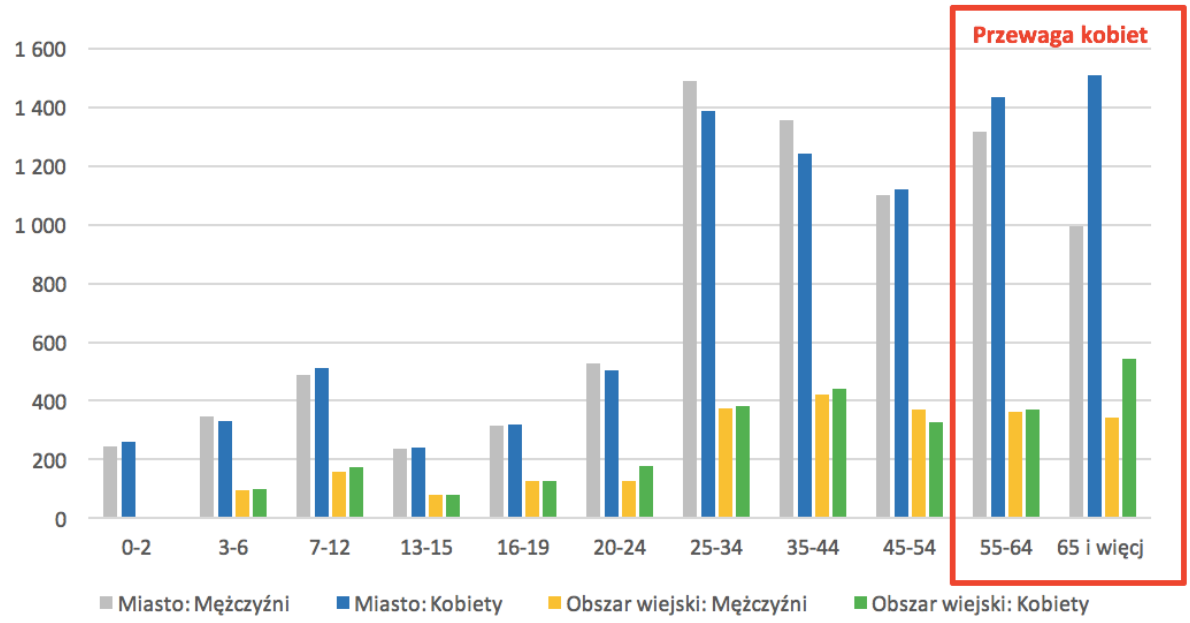

Źródło: Bank Danych Lokalnych GUS

Analiza struktury ludności gminy Libiąż według ekonomicznych grup wieku wskazuje natomiast na negatywne tendencje w szczególności w zakresie spadającego udziału osób w wieku produkcyjnym - stanowiących podstawę rozwoju społeczno-gospodarczego gminy oraz spadku udziału osób w wieku przedprodukcyjnym, które w niedługim czasie osiągną wiek

produkcyjny. Rośnie jednocześnie w sposób wyraźny udział mieszkańców gminy w wieku poprodukcyjnym, który w 2015 roku wyniósł 18,9% i był o 3,6% wyższy niż w 2010 roku. Proces starzenia się społeczeństwa następuje relatywnie wolno, jednak tendencje w tym zakresie są negatywne.

Rycina 4. Struktura mieszkańców gminy Libiąż według ekonomicznych grup wiekowych

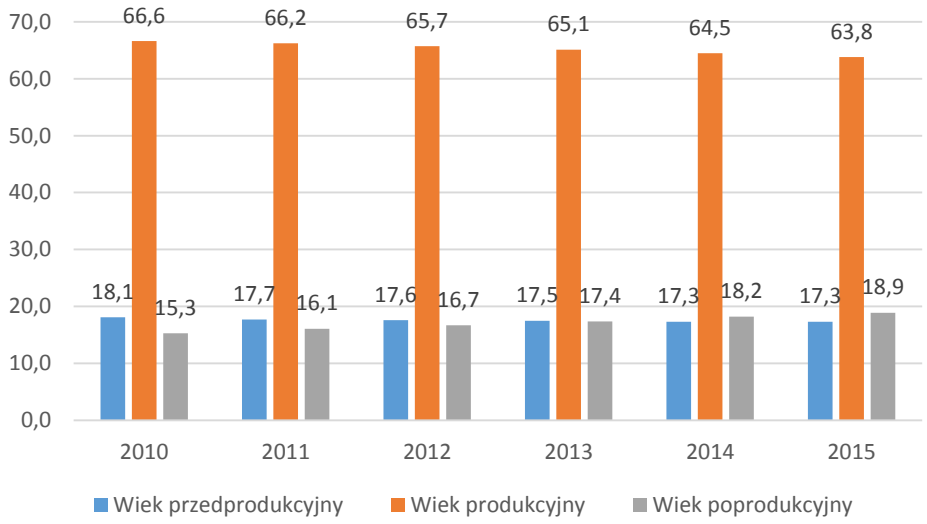

Źródło: Bank Danych Lokalnych GUS

Szczególnie negatywnym zjawiskiem w kontekście struktury demograficznej całej gminy Libiąż jest wyraźnie spadający udział ludności w wieku produkcyjnym. Na przestrzeni ostatnich pięciu lat udział tej grupy zmniejszył o niespełna 3%. Negatywne tendencje w tym zakresie mają miejsce w szczególności na terenie miasta Libiąża, gdzie udział osób w wieku produkcyjnym zmniejszył się w ciągu ostatnich pięciu lat o prawie 4%. Obszary wiejskie gminy cechują się relatywnie stabilną sytuacją w tym zakresie. Bezpośredni wpływ na spadek liczby osób w wieku produkcyjnym ma zjawisko migracji. W 2015 roku saldo migracji dla całej gminy Libiąż wyniosło „minus” 60 osób, z czego 48 to mieszkańcy miasta Libiąża.

Rycina 5. Udział osób w wieku produkcyjnym w ogólnej liczbie mieszkańców gminy

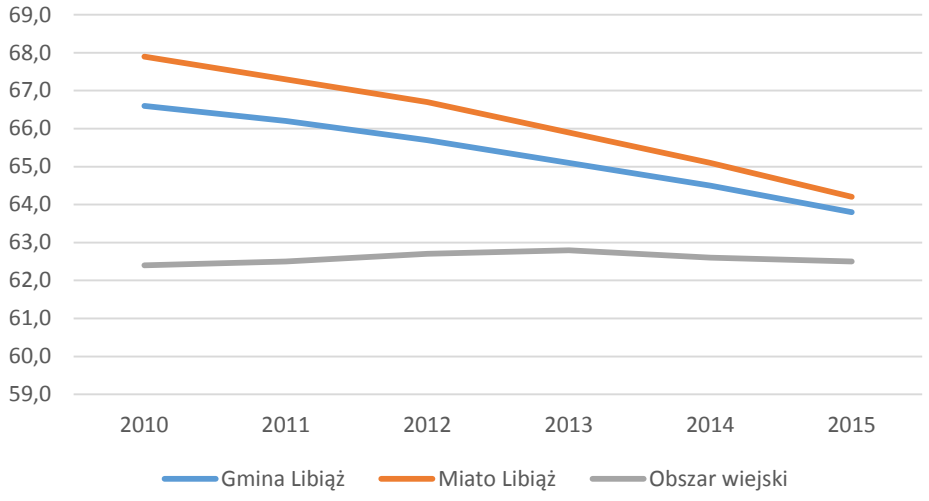

Źródło: Bank Danych Lokalnych GUS

Redystrybucja ludności w gminie Libiąż wynika bezpośrednio z jej struktury przestrzennej i funkcjonalnej. Gminę Libiąż tworzy miasto Libiąż oraz dwa sołectwa: Żarki i Gromiec. Koncentracja liczby ludności występuje przede wszystkim na zurbanizowanym obszarze miejskim, gdzie dominuje zwarta zabudowa wielorodzinna. Wyraźnie widoczne jest to na zaprezentowanej mapie nr 1, gdzie koncentracja ludności ma miejsce w szczególności na osiedlu Flagówka oraz w rejonie ulic Urzędniczej i Górniczej.

Największe przyrosty liczby ludności w gminie obserwowane są na terenie miasta Libiąża, w szczególności w jego częściach centralnych. Jak wynika z mapy nr 2 pozytywne zjawisko przyrostu liczby ludności dotyczy w szczególności osiedli wielorodzinnych: Flagówka i Górnicze, a także ulic Sikorskiego, Jaworowej i Leśnej. Zjawisko to świadczy o potencjale demograficznym i społecznym centralnych części miasta. Wyraźny odpływ mieszkańców dotyczy przede wszystkim dwóch sołectw: Żarek i Gromca, gdzie dynamika zmian ludności przyjmuje wartości ujemne, od -14% do -36% (mapa nr 3). Istotnym miernikiem obrazującym aktualną strukturę demograficzną gminy jest udział osób w wieku poprodukcyjnym na 1000 mieszkańców danej jednostki. W przypadku tego wskaźnika (mapa nr 5), koncentracja osób w wieku poprodukcyjnym ma miejsce w centralnych częściach miasta, głównie na osiedlach wielkopłytowych. Dotyczy to przede wszystkim ulic: 11 Listopada, Paderewskiego, Wańkowicza, Słowackiego, 1 Stycznia, Wojska Polskiego, Sikorskiego, Urzędniczej, Górniczej oraz Jaworowej.

Mapa nr 1. Liczba ludności w gminie Libiąż w 2015 roku

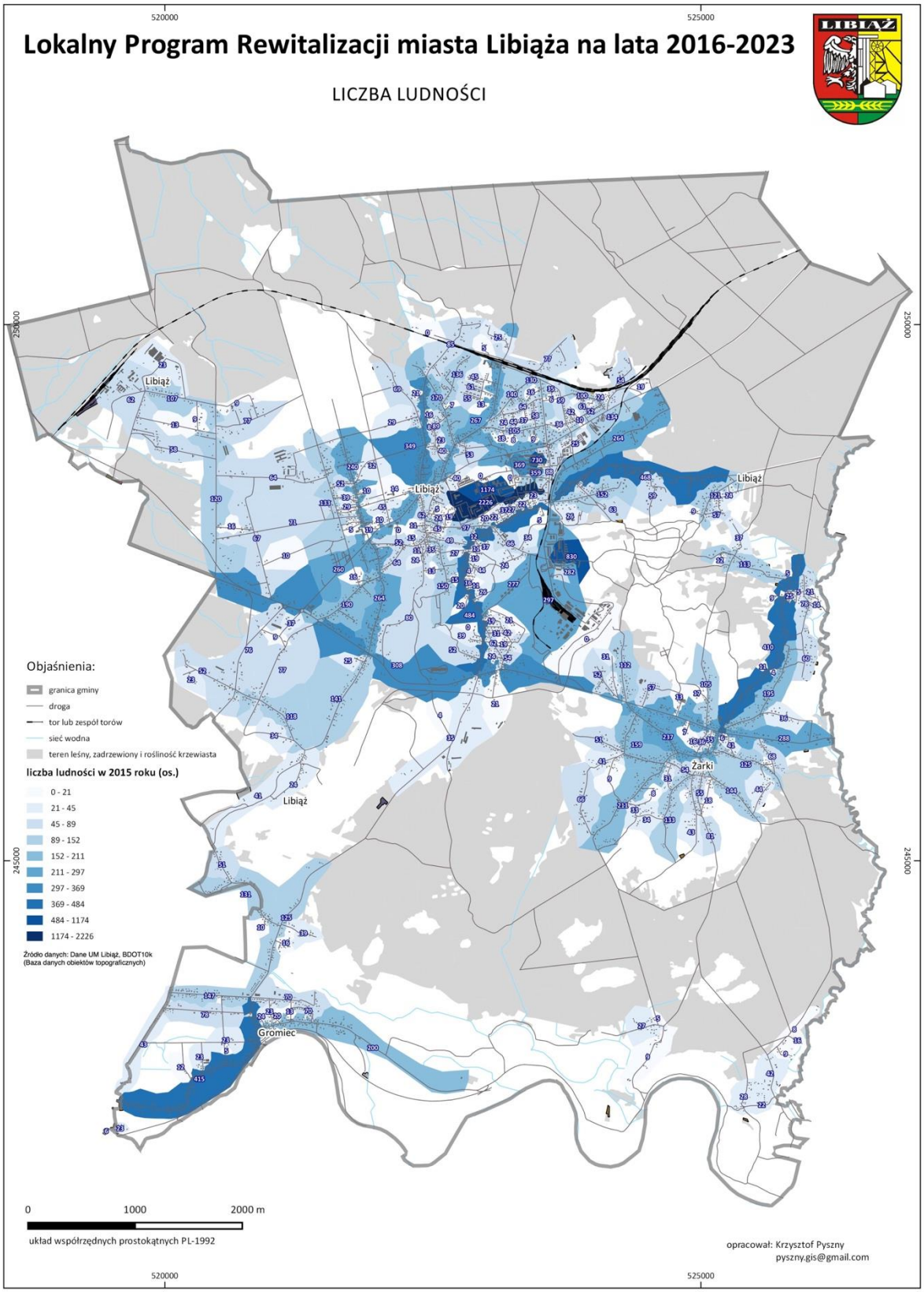

Mapa nr 2. Zmiana liczby ludności w gminie Libiąż w latach 2010-2015

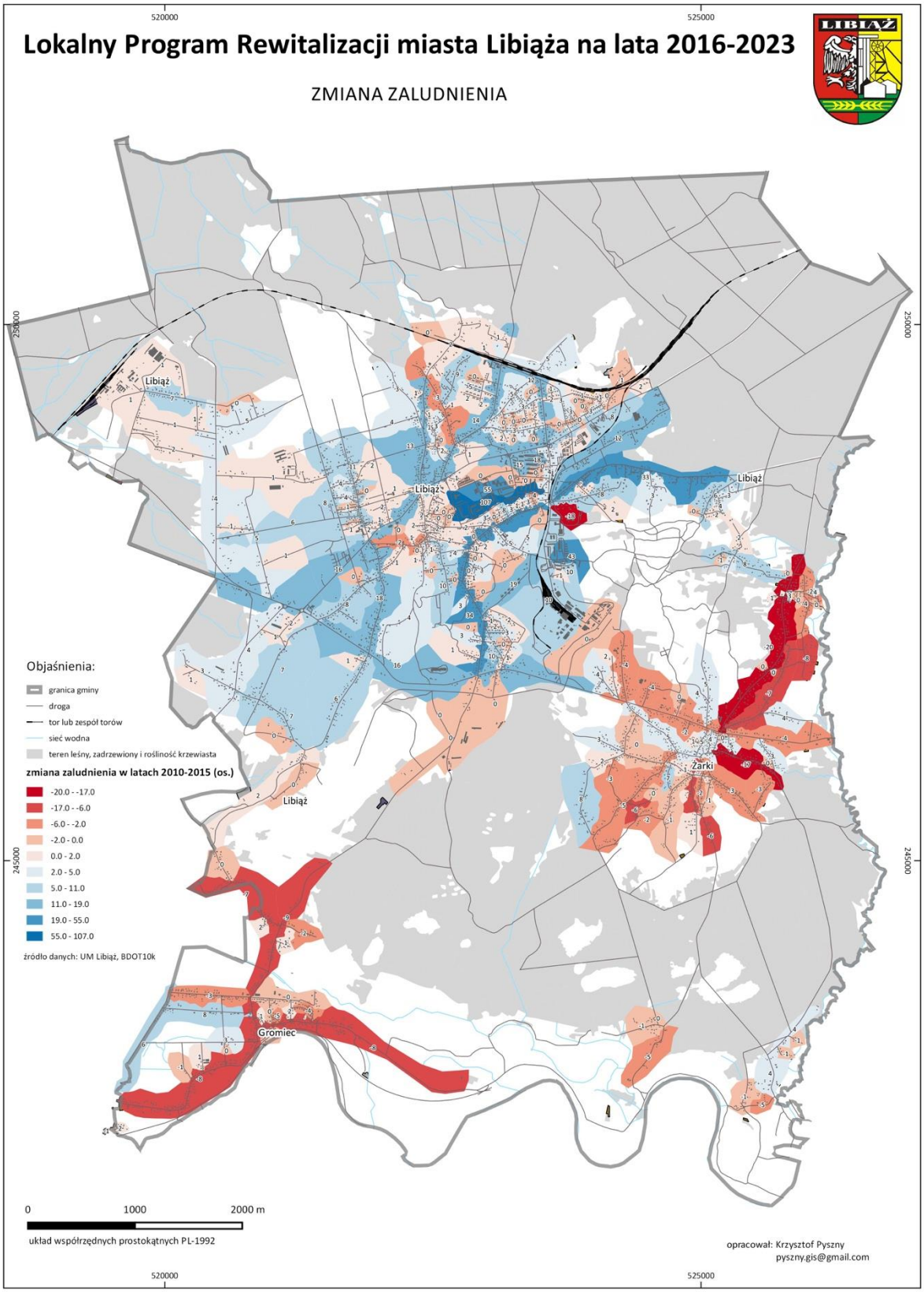

Mapa nr 3. Dynamika zmian ludności gminy Libiąż w latach 2010-2015

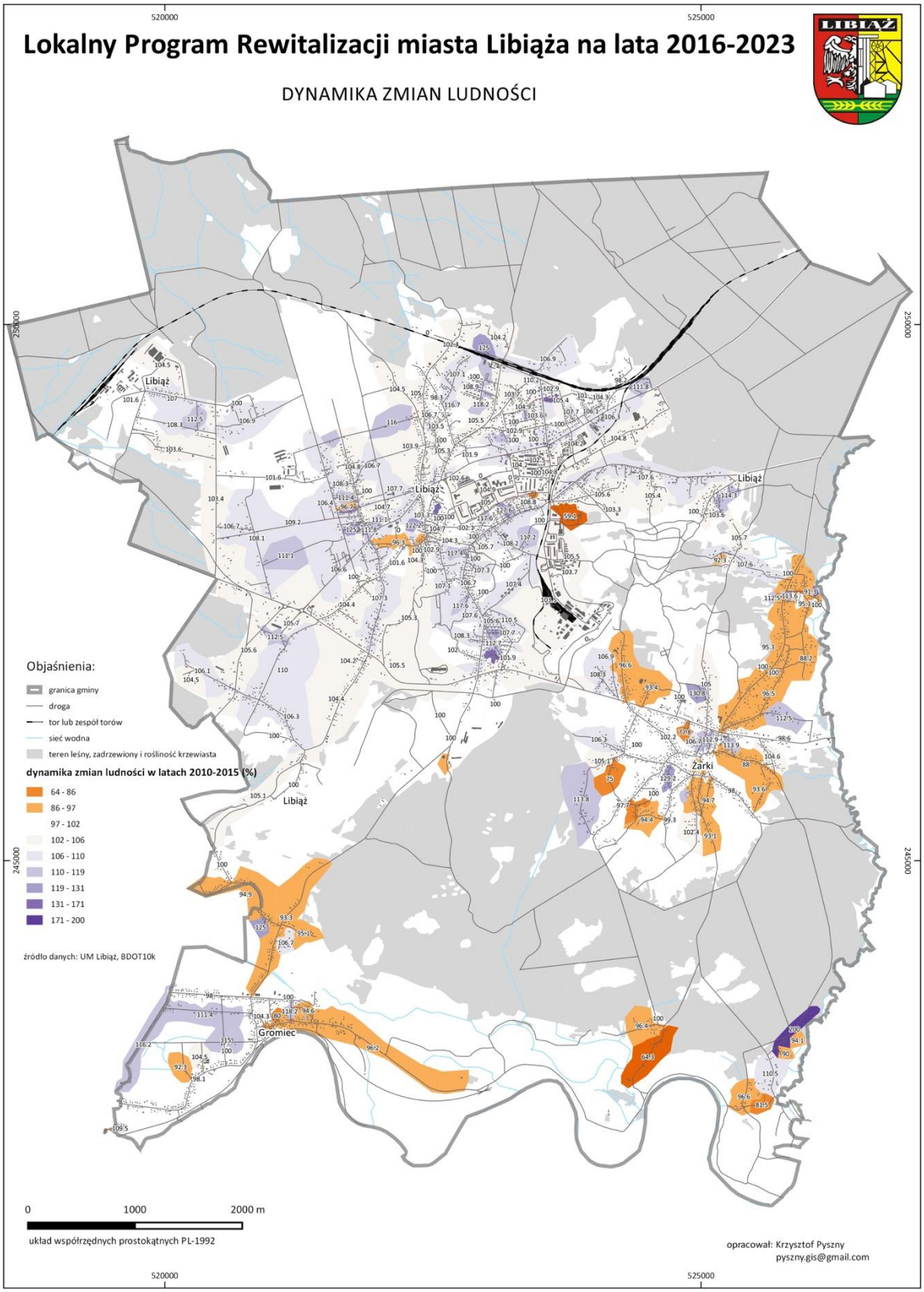

Mapa nr 4. Wskaźnik obciążenia demograficznego w gminie Libiąż w 2015 roku

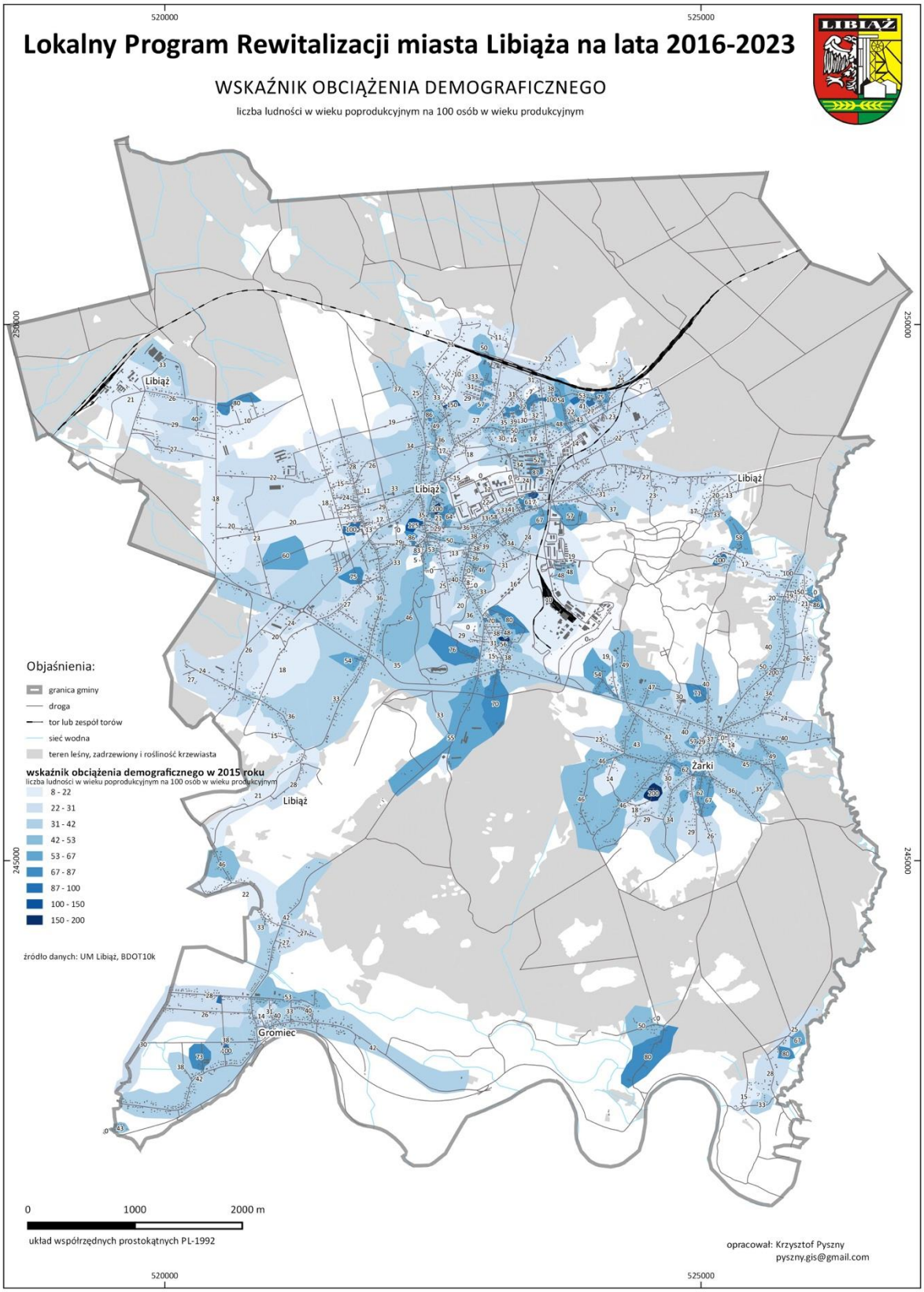

Mapa nr 5. Udział osób w wieku poprodukcyjnym na 1000 mieszkańców gminy Libiąż

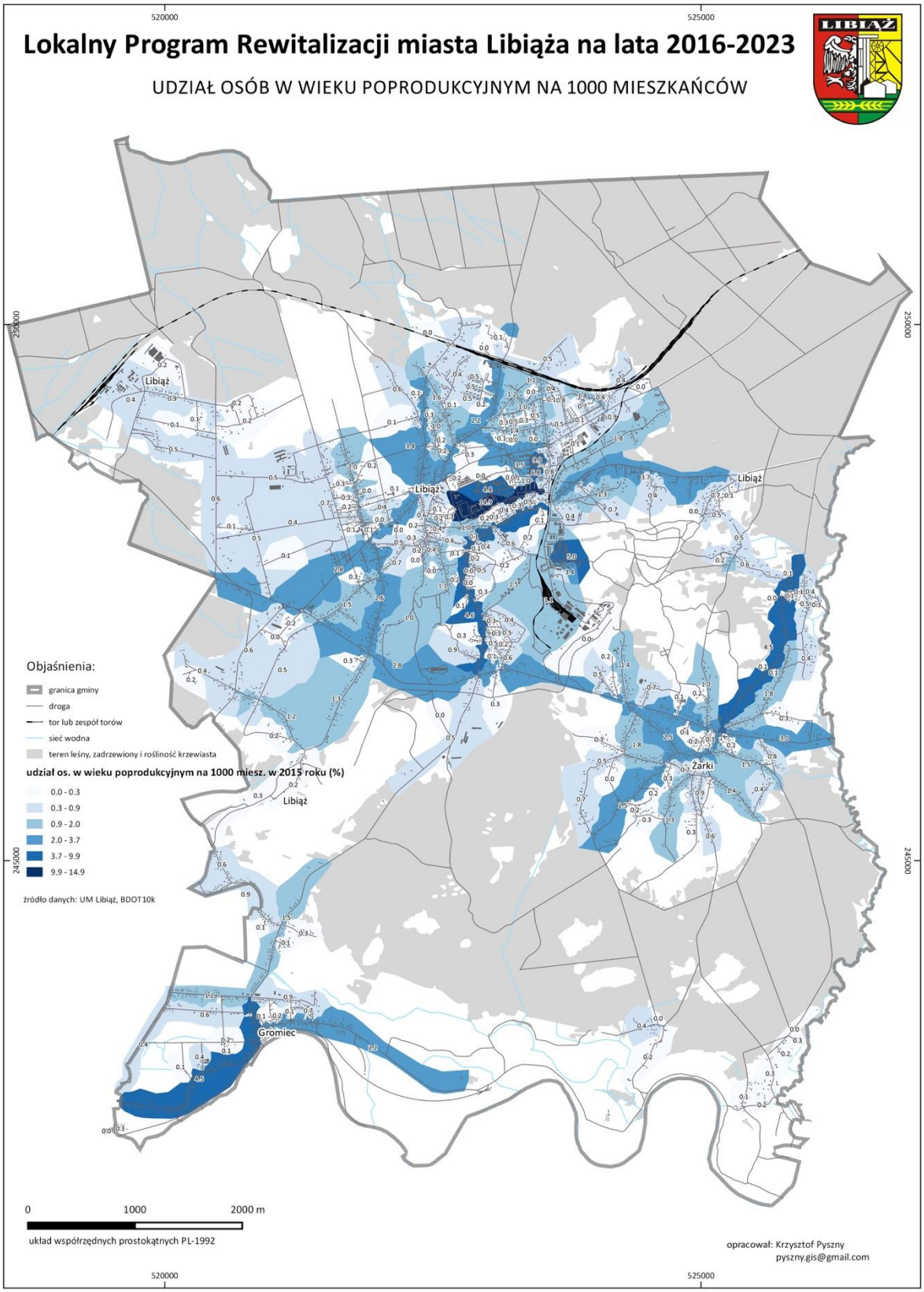

Pomoc społeczna

Jednym z podstawowych obszarów interwencji w ramach programu rewitalizacji jest sfera pomocy społecznej. Na podstawie szczegółowych danych, dotyczących lokalizacji beneficjentów pomocy społecznej oraz występowania negatywnych zjawisk społecznych możliwe jest relatywnie precyzyjne ukierunkowanie działań pomocowych. Diagnoza gminy Libiąż w sferze pomocy społecznej oparta została o dane pochodzące z Ośrodka Pomocy Społecznej w Libiążu, które w przeciwieństwie do danych Głównego Urzędu Statystycznego są przypisanie do konkretnej lokalizacji w strukturze przestrzennej miasta i gminy.

81% wszystkich osób korzystających z pomocy społecznej w gminie Libiąż zamieszkuje teren miasta Libiąża. W 2015 roku liczba mieszkańców miasta, którym zostało przyznane świadczenie w formie decyzji administracyjnej wyniosła 646 osób. W miejscowości Żarki ze świadczeń pomocy społecznej skorzystało 112 osób (14% wszystkich beneficjentów w gminie), natomiast w Gromcu 42 osoby (5 % wszystkich beneficjentów).

Rycina 6. Liczba osób, którym przyznano pomoc decyzją administracyjną (bez pracy socjalnej) w 2015 roku

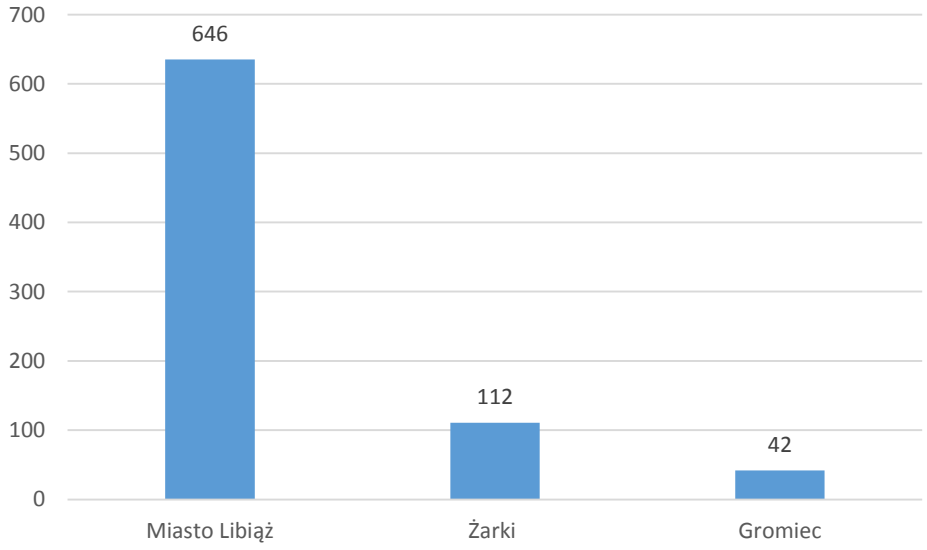

Źródło: Ośrodek Pomocy Społecznej w Libiążu

Największy udział osób korzystających z pomocy społecznej w odniesieniu do łącznej liczby mieszkańców gminy odnotowany został w mieście Libiążu. Wartość ta dla miasta wyniosła 2,9% dla Żarek 0,5% natomiast dla Gromca 0,2%. W 2015 roku w mieście Libiążu liczba oferowanych świadczeń pomocy społecznej wyniosła 5538. Szczegółowe dane w zakresie liczby osób korzystających z pomocy społecznej oraz liczby świadczeń prezentuje tabela 3.

Tabela 3. Liczba osób, którym przyznano pomoc decyzją administracyjną w gminie oraz łączna liczba świadczeń w gminie Libiąż w 2015 roku

Jednostka	Liczba osób korzystających z pomocy społecznej	Udział w liczbie mieszkańców	Liczba świadczeń
Miasto Libiąż	646	2,9	5338
Żarki	112	0,5	1015
Gromiec	42	0,2	312

Źródło: Ośrodek Pomocy Społecznej w Libiążu

Najczęstszym powodem udzielania pomocy społecznej na podstawie analizowanych danych w Gminie Libiąż jest ubóstwo. Z tego powodu w 2015 roku przyznano ponad 350 świadczeń pomocy społecznej. Na drugim miejscu jest niepełnosprawność (240 świadczeń).

Rycina 7. Liczba przyznanych świadczeń pomocy społecznej w gminie Libiąż, według głównych powodów ich przyznania w 2015 roku

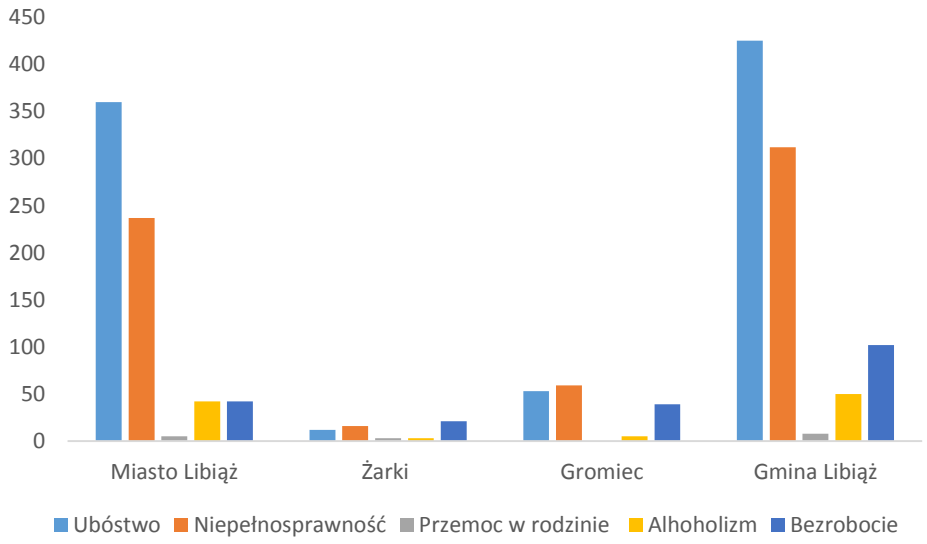

Źródło: Ośrodek Pomocy Społecznej w Libiążu

Rycina 8. Pomoc społeczna przyznana w mieście Libiążu z uwagi na ubóstwo i niepełnosprawność, według ulic w 2015 roku

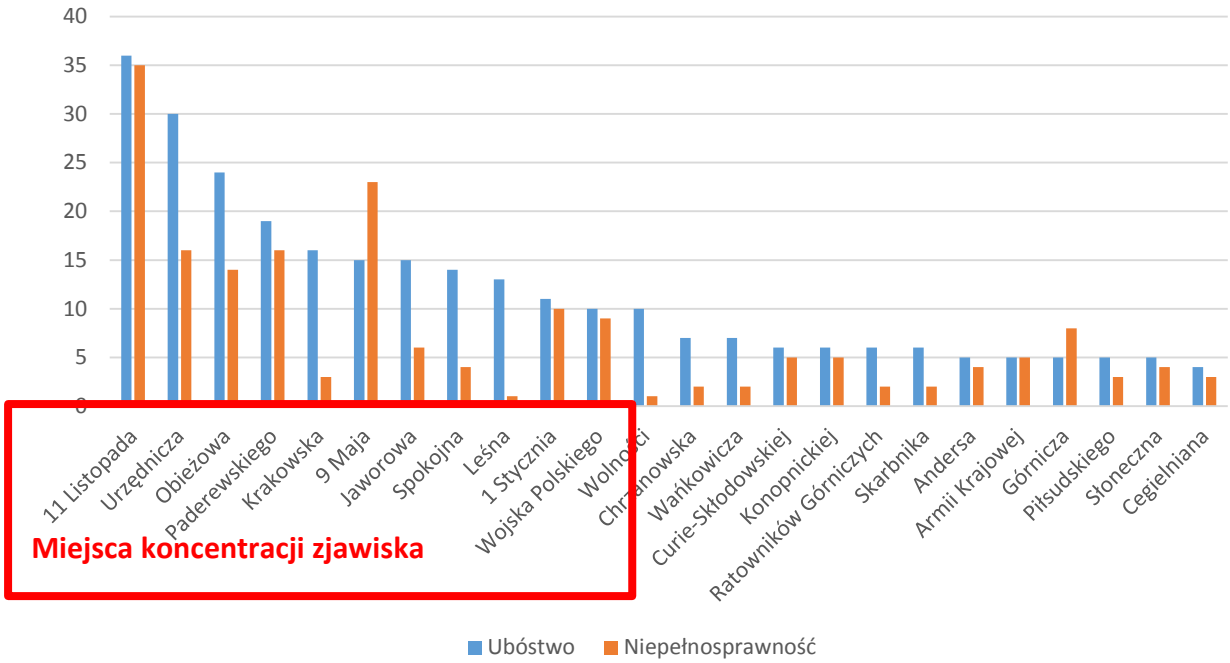

Źródło: Ośrodek Pomocy Społecznej w Libiążu

Rycina 9. Pomoc społeczna przyznana w mieście Libiążu z uwagi na alkoholizm i bezrobocie, według ulic w 2015 roku

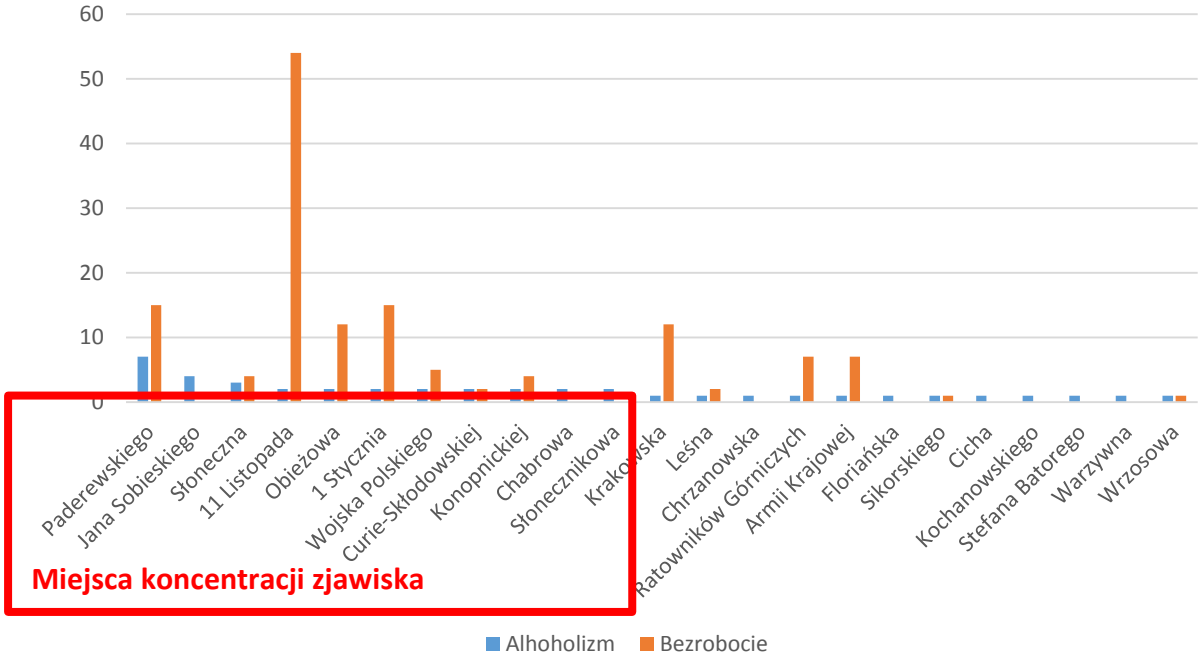

Źródło: Ośrodek Pomocy Społecznej w Libiążu

Rycina 10. Pomoc społeczna przyznana w Żarkach z uwagi na ubóstwo i niepełnosprawność według ulic

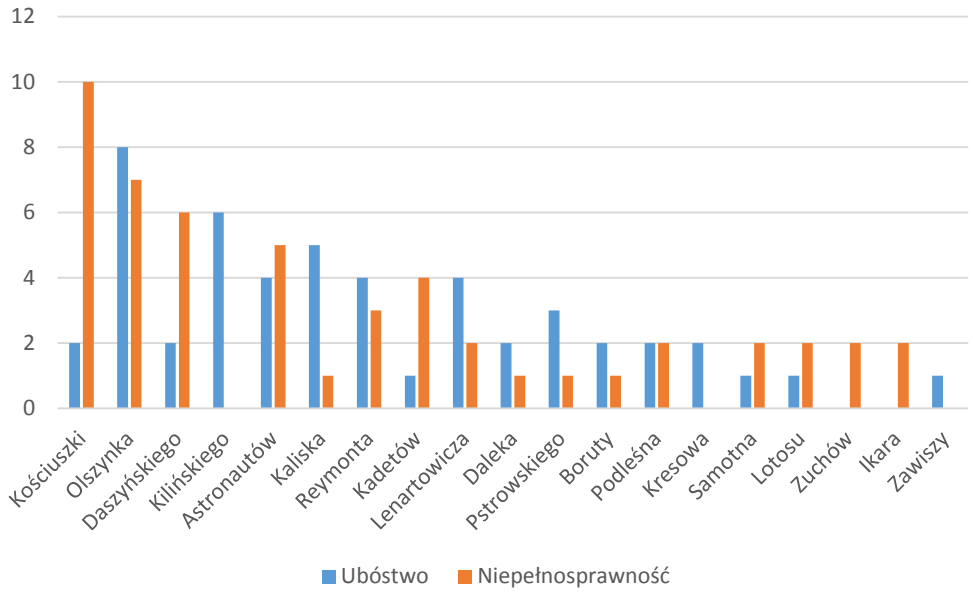

Źródło: Ośrodek Pomocy Społecznej w Libiążu

Rycina 11. Pomoc społeczna przyznana w Żarkach z uwagi na alkoholizm i bezrobocie według ulic

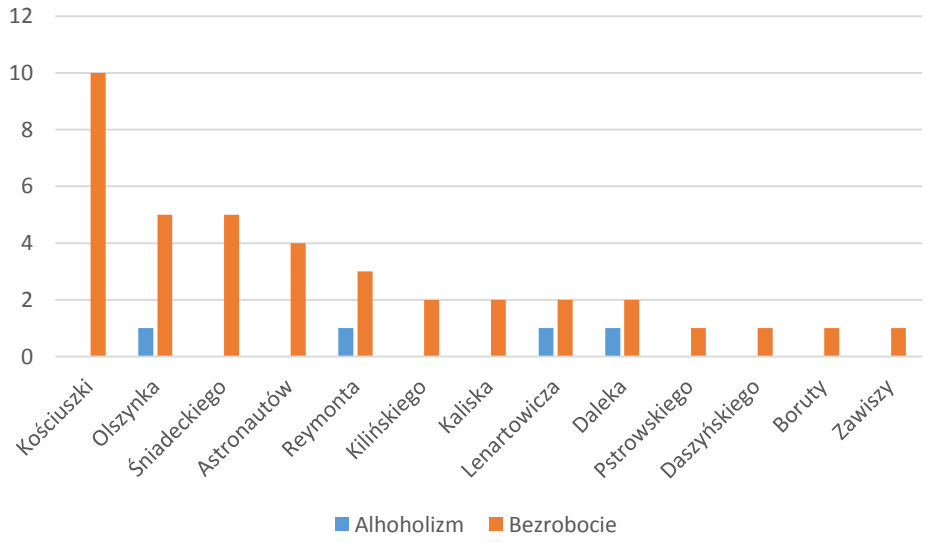

Źródło: Ośrodek Pomocy Społecznej w Libiążu

Rycina 12. Pomoc społeczna przyznana w Gromcu według najważniejszych powodów

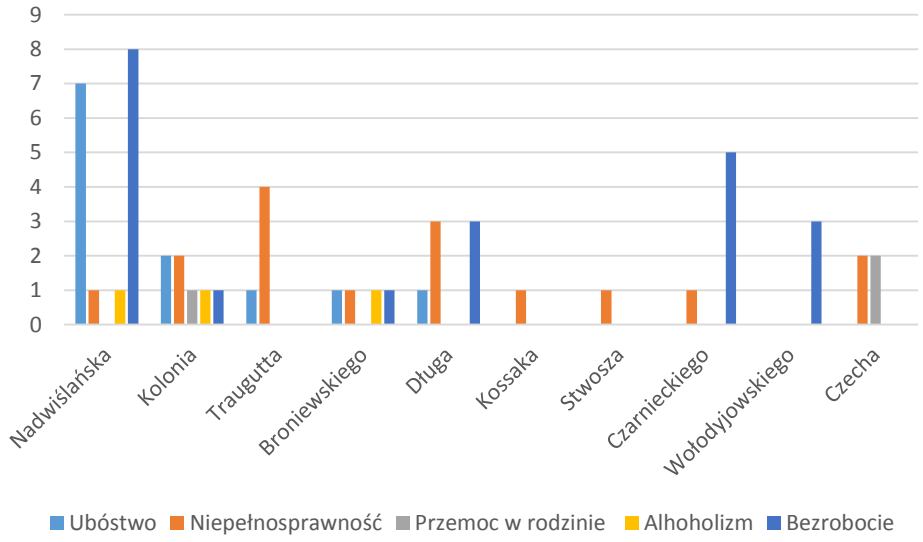

Źródło: Ośrodek Pomocy Społecznej w Libiążu

Wyraźna koncentracja osób korzystających z pomocy społecznej występuje w mieście Libiążu, a w szczególności w centralnej jego części. Jak wynika z danych Ośrodka Pomocy Społecznej w Libiążu największa liczba osób korzystających z jego usług zamieszkuje kolejno ulice: 11 Listopada, Urzędniczą, Obieżową, Paderewskiego, Krakowską, 9 Maja, Jaworową, Spokojną, Leśną, 1 Stycznia oraz Wojska Polskiego. Prezentowane poniżej mapy od numeru 6 do numeru 10 prezentują przestrzenne rozmieszczenie omawianych kategorii pomocy społecznej skierowanej do mieszkańców gminy.

Mapa nr 6. Liczba osób korzystających z pomocy społecznej w gminie Libiąż w 2015 roku

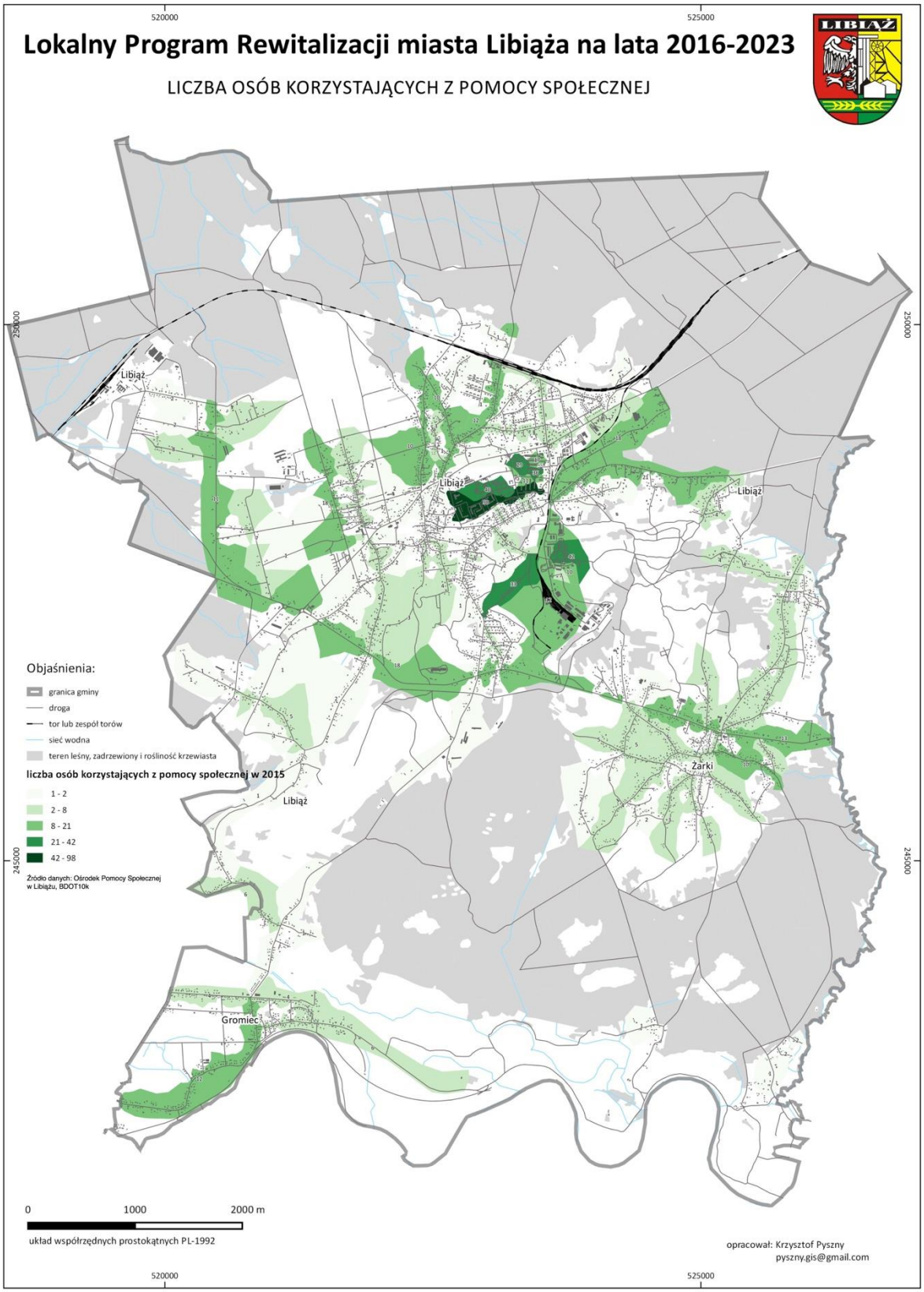

Mapa nr 7. Liczba świadczeń pomocy społecznej w gminie Libiąż w 2015 roku

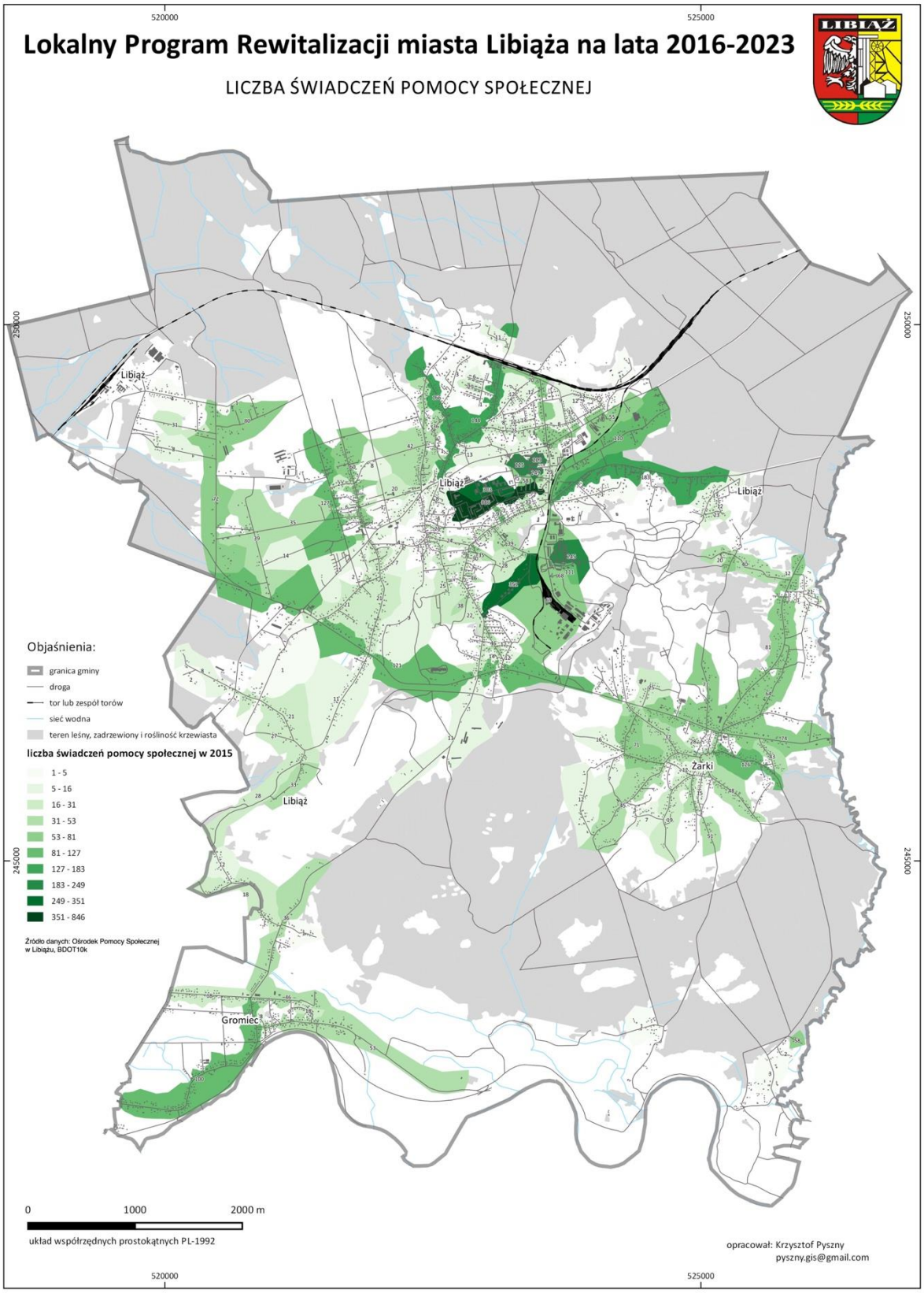

Mapa nr 8. Liczba osób korzystająca z pomocy społecznej na 10000 mieszkańców gminy Libiąż

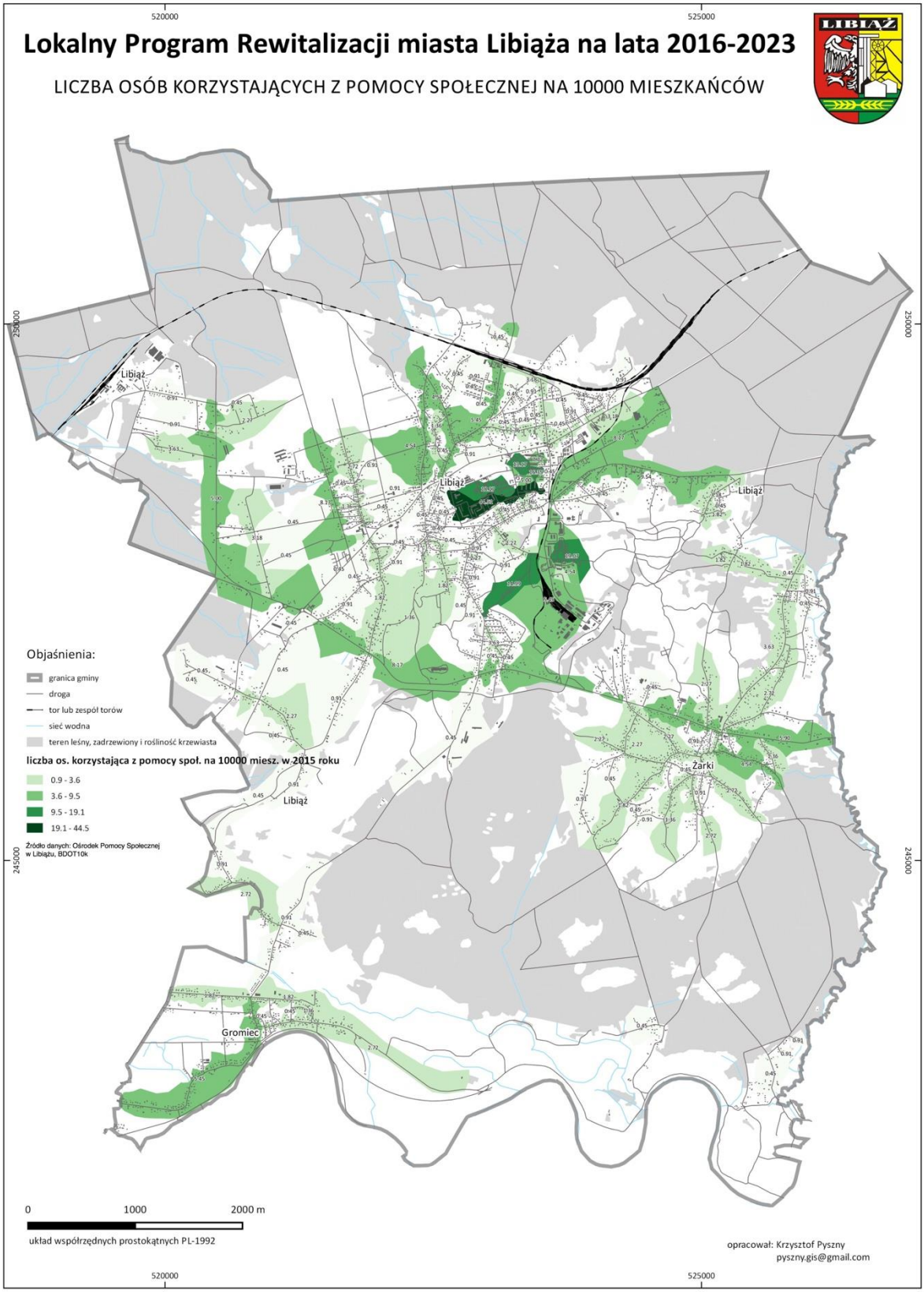

Mapa nr 9. Liczba świadczeń pomocy społecznej przyznanych ze względu na ubóstwo w gminie Libiąż w 2015 roku

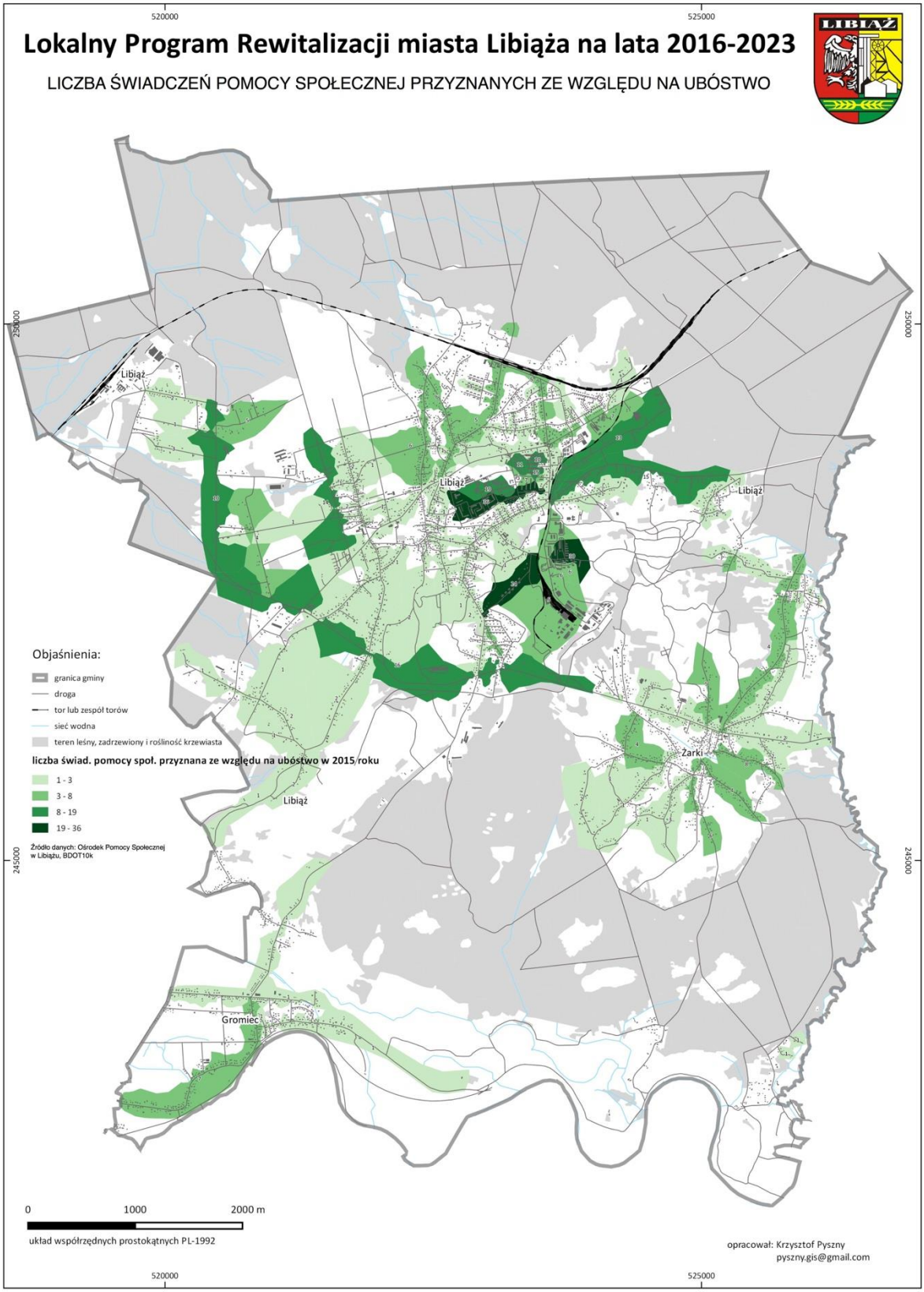

Mapa nr 10. Liczba świadczeń pomocy społecznej przyznanych ze względu na niepełnosprawność w gminie Libiąż w 2015 roku

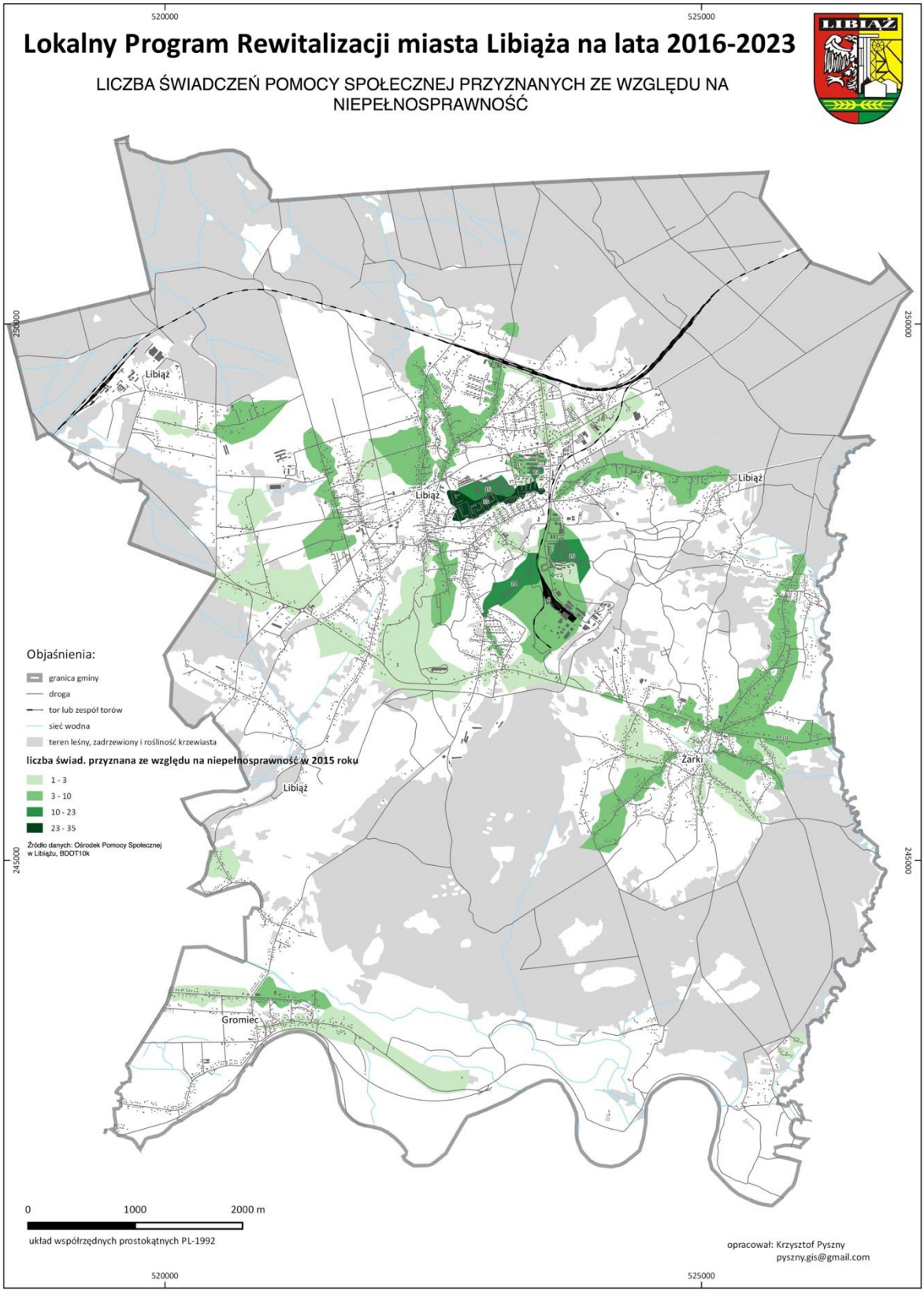

Zjawisko bezrobocia

Analiza zjawiska bezrobocia nastąpiła na podstawie danych pochodzących z Banku Danych Lokalnych GUS oraz danych ewidencyjnych z Powiatowego Urzędu Pracy z Chrzanowa. Liczba osób bezrobotnych w gminie Libiąż w 2015 roku wyniosła 726 osób, z czego 58% stanowiły kobiety. Udział osób bezrobotnych w gminie w łącznej liczbie osób bezrobotnych wyniósł 5,2%, co z perspektywy miast i gmin o porównywalnej wielkości do Libiąża jest wartością bardzo dobrą. Od 2012 roku obserwuje się systematyczny spadek liczby osób bezrobotnych w gminie, zauważyć należy jednak, że występuje w Libiążu zjawisko feminizacji bezrobocia.

Rycina 13. Liczba osób bezrobotnych w gminie Libiąż w podziale na płeć

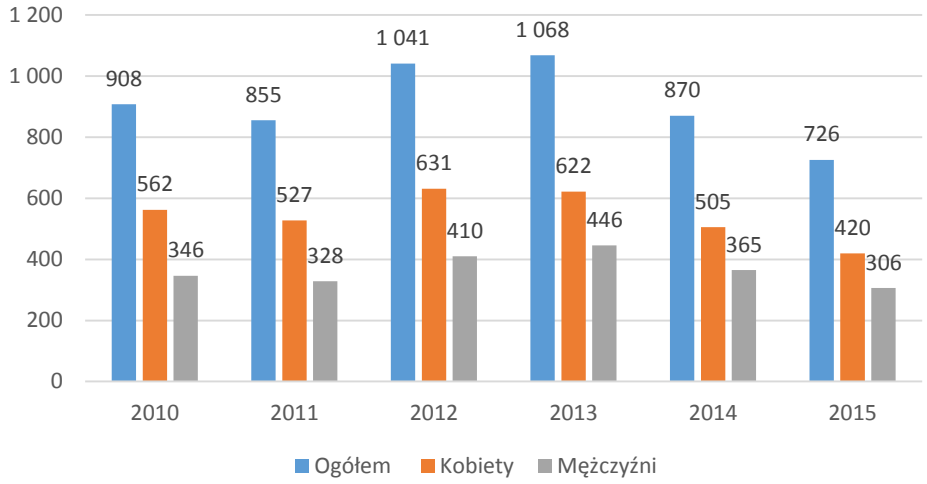

Źródło: Bank Danych Lokalnych GUS

Rycina 14. Liczba bezrobotnych w gminie Libiąż w podziale na główne kategorie bezrobocia

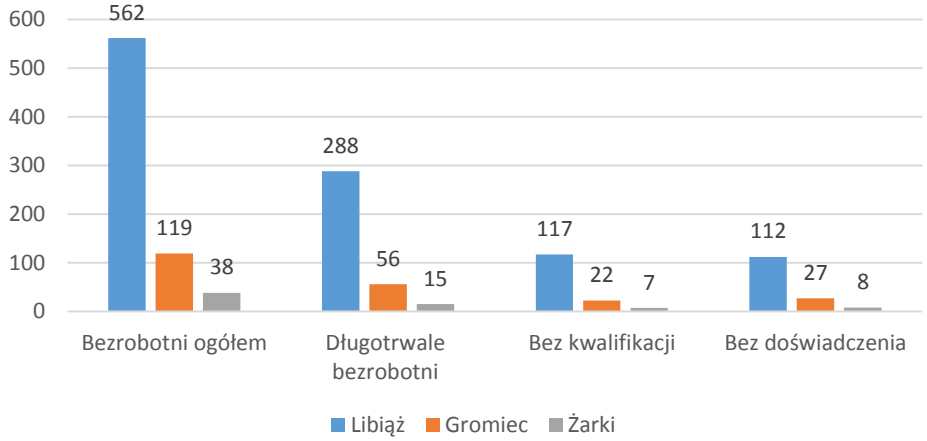

Źródło: Powiatowy Urząd Pracy w Chrzanowie

Najliczniejszą grupę bezrobotnych w gminie stanowią osoby długotrwale bezrobotne, których przywrócenie do pełnej aktywności zawodowej stanowi największe wyzwanie dla

Powiatowego Urzędu Pracy w Chrzanowie oraz lokalnych instytucji i organizacji zajmujących się rynkiem pracy i rozwojem lokalnym. Osoby długotrwale bezrobotne zamieszkują centrale części miasta, w szczególności dwa największe osiedla wielkopłytowe: Flagówka i Górnicze oraz ulice Sikorskiego, Obieżową, Urzędniczą i Jaworową. Szczegółowe dane w tym zakresie prezentuje mapa nr 11.

Zjawisko przestępczości

W celu wskazania miejsc wstępowania przestępstw i wykroczeń na terenie gminy Libiąż wykorzystane zostały dane wtórne, pochodzące z Komendy Powiatowej Policji w Chrzanowie. Na podstawie bieżącej ewidencji przestępstw i wykroczeń dokonywanej przez Komisariat Policji w Libiążu oraz wewnętrznych analiz Policji wskazane zostały trzy rejony najbardziej zagrożone przestępstwami i wykroczeniami w gminie. Są nimi:

- **I rejon zagrożenia**: **Osiedle Flagówka** obejmujące przede wszystkim ulice: 11 Listopada, Paderewskiego, Słowackiego, Wańkowicza, Wojska Polskiego, 1 Maja. W tym rejonie popełniane są zarówno przestępstwa przeciwko życiu i zdrowiu m.in. rozboje, pobicia, jak również przeciwko mieniu, m.in. kradzieże z włamaniem do samochodów, mieszkań, piwnic, zniszczenia mienia. Oprócz tego popełniane są w tym rejonie wykroczenia porządkowe jak również drogowe m.in. zakłócenia spoczynku nocnego, porządku publicznego, kradzieże, spożywanie alkoholu, kolizje drogowe, parkowanie w miejscach niedozwolonych oraz niestosowanie się do znaków drogowych.
- **II rejon zagrożenia: Osiedle Górnicze** obejmujące przede wszystkim ulice: Górniczą, Ratowników Górniczych, Urzędniczą. W tym rejonie także popełniane przestępstwa mają zbliżony charakter do tych występujących w rejonie I. Są to m.in. rozboje, pobicia, kradzieże z włamaniem do samochodów czy też zniszczenia mienia. Poza tym występują tu wykroczenia dotyczące zakłócenia ciszy nocnej, kradzieże, spożywanie alkoholu, parkowanie w miejscach niedozwolonych oraz niestosowanie się do znaków drogowych.
- **III rejon zagrożenia**: **Żarki,** przede wszystkim ulice Kościuszki, Astronautów i Ikara. W tym rejonie najczęstszymi przestępstwami są włamania do domów jednorodzinnych, kradzieże, zniszczenia mienia, a także wykroczenia związane ze spożywaniem alkoholu w miejscach publicznych i dewastacje. Występują tu również liczne kolizje i wypadki drogowe, w szczególności na drodze wojewódzkiej nr 780.

Mapa diagnostyczna nr 15 przedstawia przestrzenne rozmieszczenie ww. rejonów występowania przestępstw i wykroczeń, a także strefy występowania przestępstw drogowych.

Mapa nr 11. Liczba osób bezrobotnych w gminie Libiąż w 2015 roku

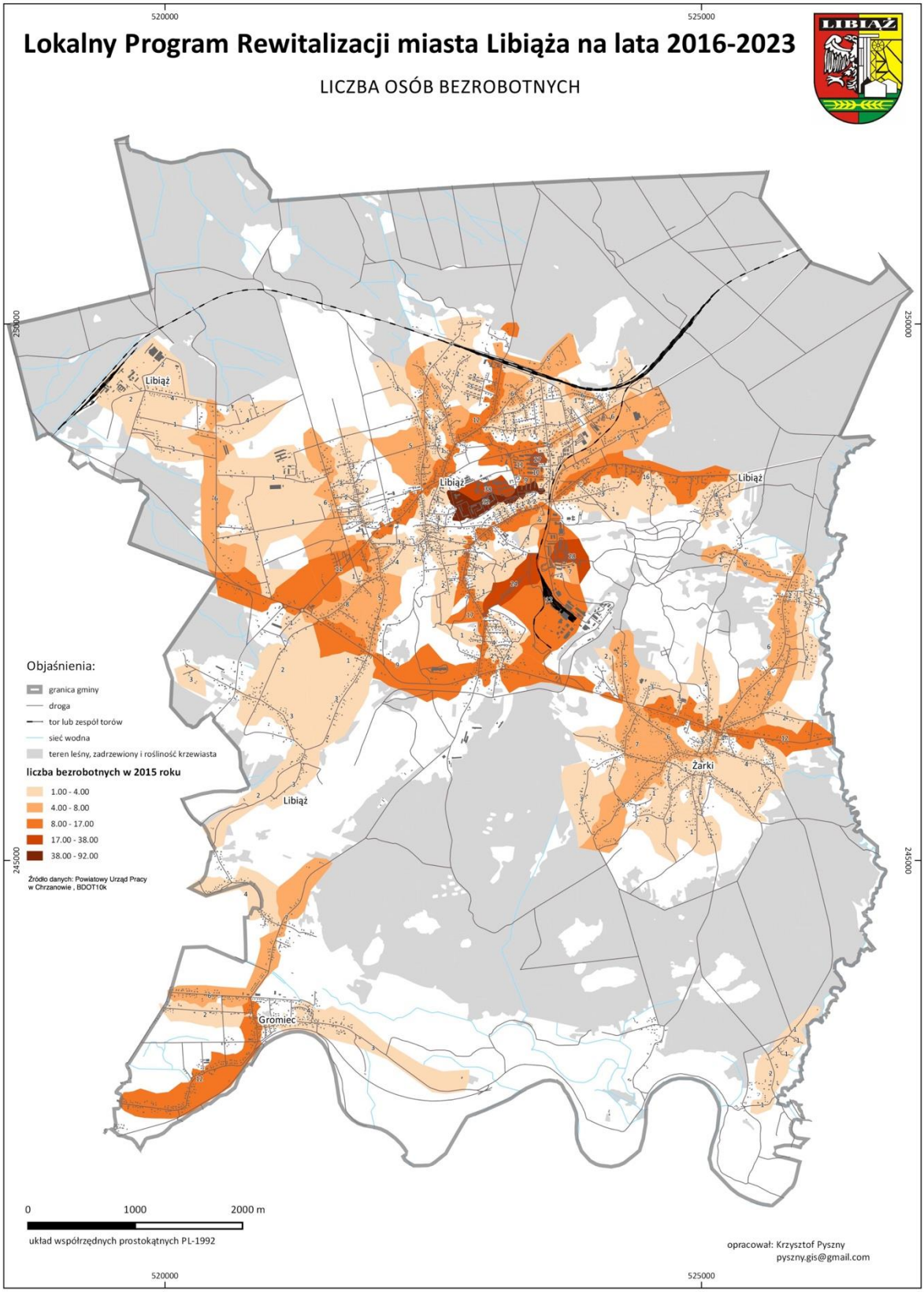

Mapa nr 12. Liczba osób długotrwale bezrobotnych w gminie Libiąż w 2015 roku

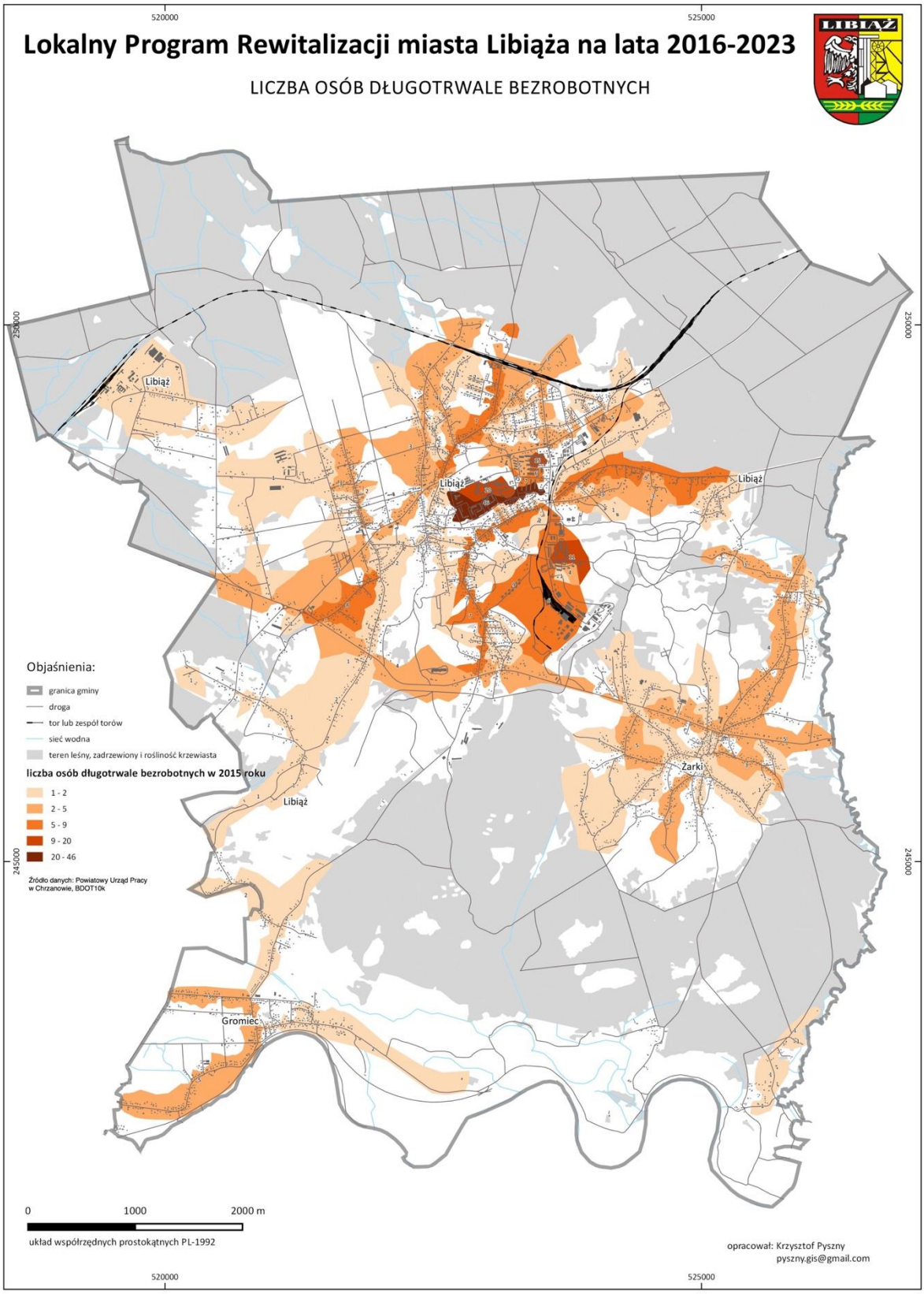

Mapa nr 13. Udział bezrobotnych na 100 osób w wieku produkcyjnym w gminie Libiąż w 2015 roku

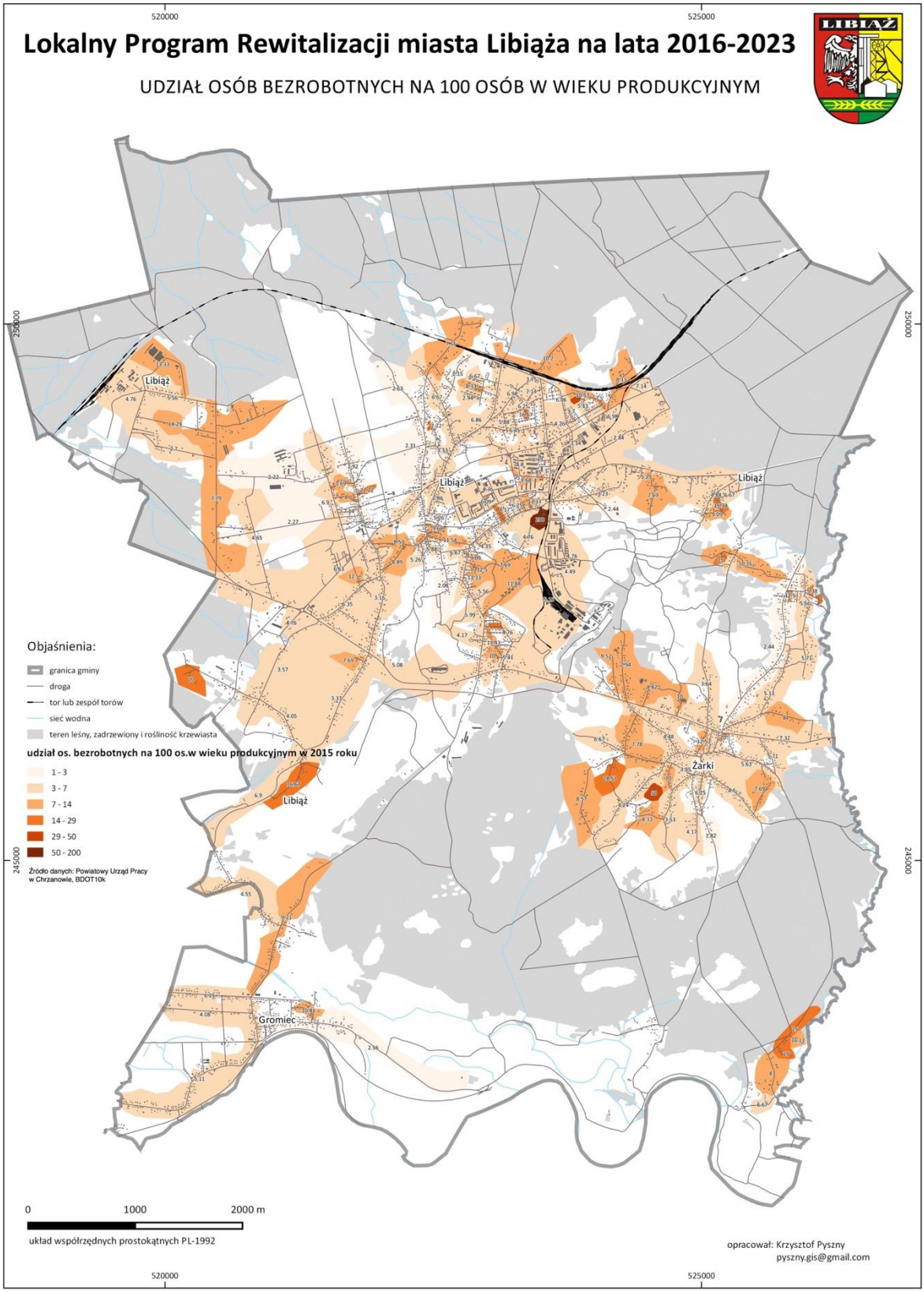

Mapa nr 14. Udział długotrwale bezrobotnych na 100 osób w wieku produkcyjnym w gminie Libiąż w 2015 roku

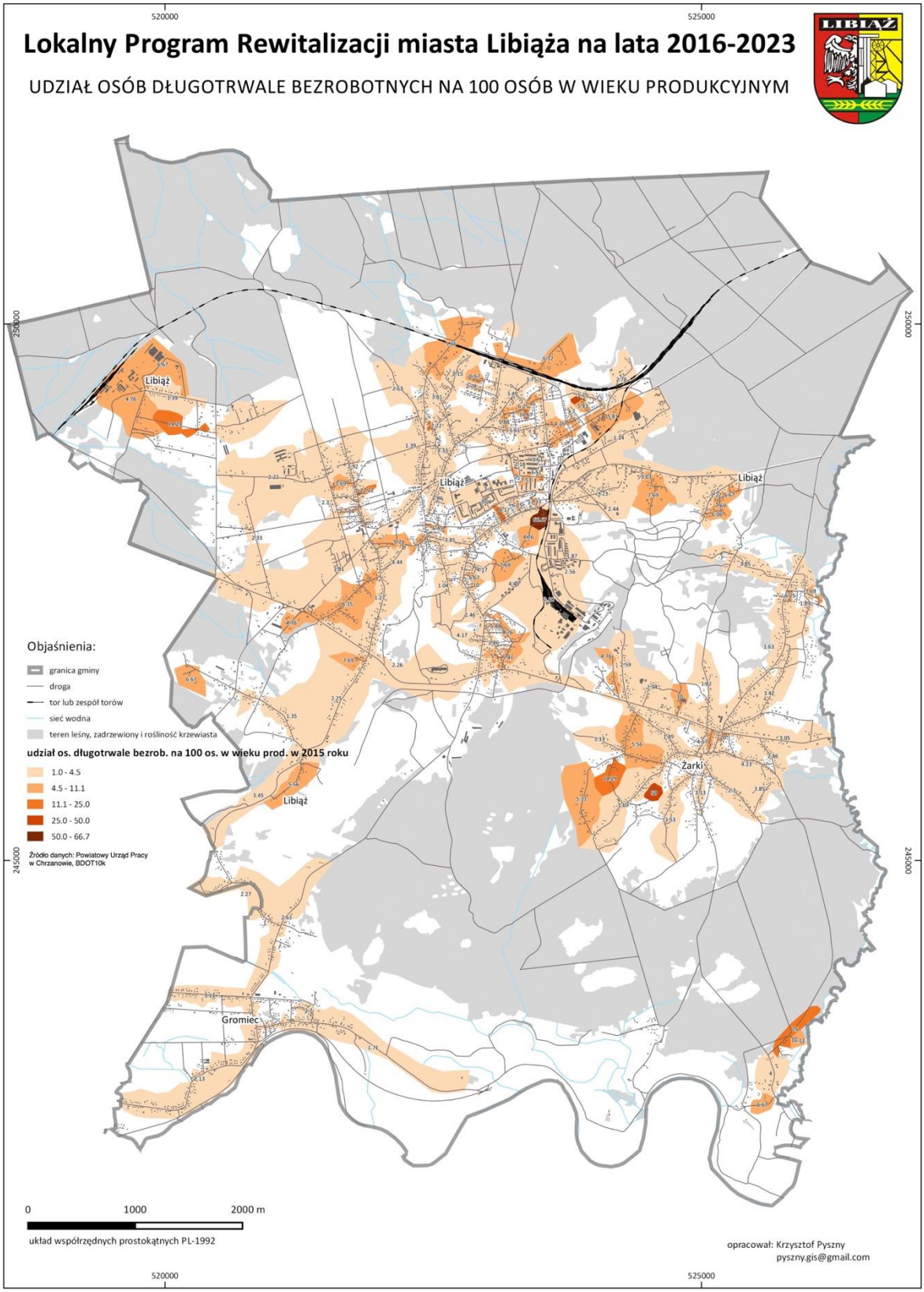

Mapa nr 15. Strefy przestępczości w gminie Libiąż w 2015 roku

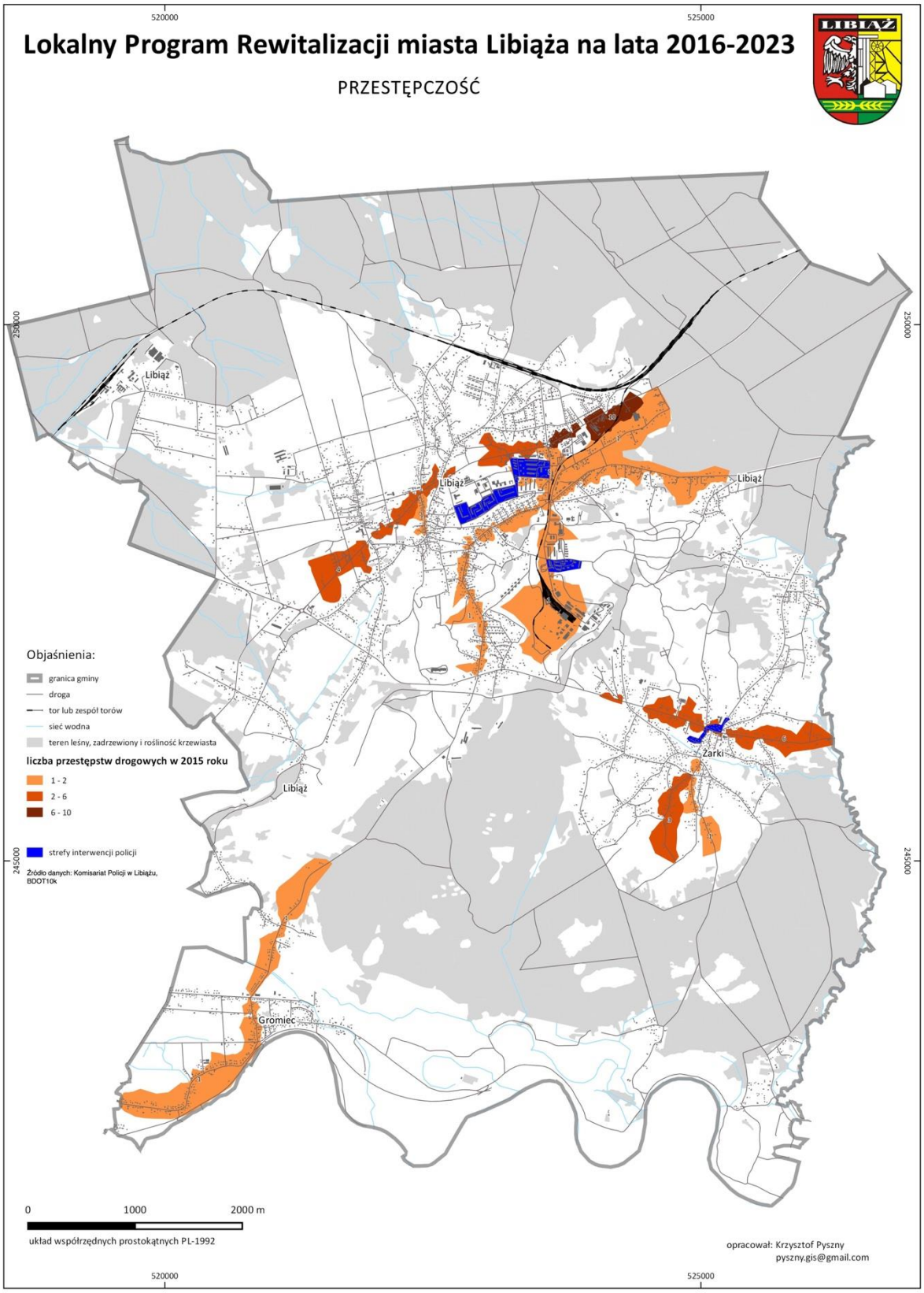

Frekwencja wyborcza

Jednym z mierników aktywności społecznej mieszkańców wspólnoty samorządowej jest aktywność wyborcza, czyli udział w wyborach i referendach. Aktywność wyborcza, najprościej mierzona jest w samorządzie terytorialnym poprzez frekwencję wyborczą. Jej poziom odzwierciedla bezpośrednio aktywność i zaangażowane w rozwój wspólnoty, a także świadczy o poziomie szeroko rozumianej świadomości społecznej i odpowiedzialności za dobro wspólne.

Na podstawie danych pochodzących z Państwowej Komisji Wyborczej, dotyczących frekwencji w wyborach samorządowych w 2014 roku określone zostało jej przestrzenne zróżnicowanie w skali całej gminy Libiąż. Frekwencja wyborcza dla całej gminy wyniosła 48,15%, co stanowi wartość wyższą od średniej krajowej (47,43% dla Polski) i nieznacznie niższą od frekwencji wyborczej w całym województwie (48,65%).

Frekwencja wyborcza w gminie Libiąż jest zróżnicowana przestrzennie. Najwyższa frekwencja odnotowana została w dwóch okręgach wyborczych 2 i 21, gdzie wartość ta wyniosła odpowiednio 59,17% i 56,28%. Okręg wyborczy nr 2 zlokalizowany jest w zachodniej części miasta Libiąża, gdzie dominuje zabudowa jednorodzinna. Okręg nr 21 obejmuje natomiast sołectwo Gromiec. Przestrzenne zróżnicowanie frekwencji wyborczej w gminie przedstawia mapa nr 16. Na szczególną uwagę zasługuje analiza obszarów gminy, gdzie występuje najniższa frekwencja wyborcza. Są to tereny południowo wschodniej części gminy, obejmujące sołectwo Żarki oraz osiedle wielorodzinne przy ulicy Górniczej i Urzędniczej. Jak wynika z mapy przestrzennego zróżnicowania frekwencji wyborczej, dzielnice centralne miasta Libiąża, obejmujące ulice: 11 Listopada, Paderewskiego, Aleję Jana Pawła II, Wojska Polskiego, Sikorskiego i Obieżową charakteryzują się frekwencją wyborczą na poziomie od 40% do 43%. Jest to druga najniższa wartość analizowanego wskaźnika dla całej gminy Libiąż.

Mapa nr 16. Frekwencja wyborcza w gminie Libiąż w wyborach samorządowych w 2014 roku

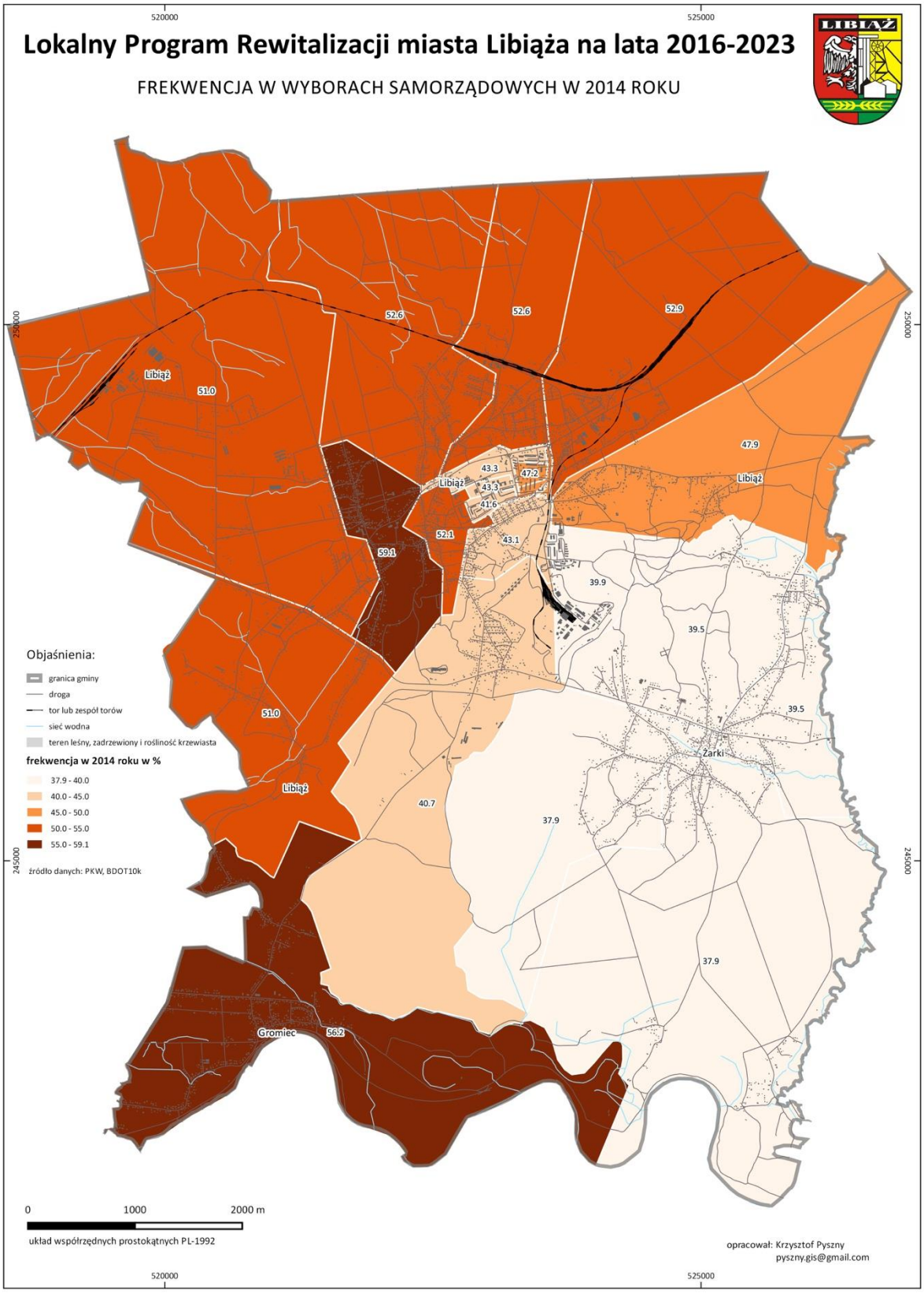

Sfera gospodarcza

5.3. Sfera gospodarcza

Zgodnie z danymi Głównego Urzędu Statystycznego w 2015 roku liczba działających podmiotów gospodarczych w gminie Libiąż wynosiła 1780 podmiotów, z czego 1438 zarejestrowanych było w mieście Libiążu. 19% podmiotów gospodarczych funkcjonowało natomiast na terenach wiejskich. Należy przy tym zauważyć, iż od kilku lat nie obserwuje się znaczących zmian liczby pomiotów gospodarczych w gminie. Sytuację w tym zakresie należy uznać za stabilną. Potwierdzeniem mało dynamicznej sytuacji w zakresie zmian liczby i struktury pomiotów gospodarczych są zaprezentowane w tabelach 4 i 5 dane statystyczne.

Tabela 4. Osoby fizyczne prowadzące działalność gospodarczą na 100 osób w wieku produkcyjnym

Jednostka	Lata					
	2010	2011	2012	2013	2014	2015
Gmina Libiąż	9,1	9,1	9,4	9,4	9,6	9,7
Miasto Libiąż	9,4	9,6	9,8	9,8	9,9	10,1
Obszar wiejski	8,1	7,7	8,1	7,9	8,3	8,4

Źródło: Bank Danych Lokalnych GUS

Tabela 5. Podmioty gospodarcze w gminie Libiąż według sektorów własnościowych w 2015 r.

Sektor własnościowy	Lata					
	2010	2011	2012	2013	2014	2015
podmioty gospodarki narodowej ogółem	1 729	1 733	1 775	1 757	1 775	1 780
sektor publiczny - ogółem	44	44	45	45	44	44
sektor publiczny - państwowe i samorządowe jednostki prawa budżetowego	31	31	32	32	31	31
spółki handlowe	2	1	1	1	1	1
sektor prywatny - ogółem	1 685	1 689	1 730	1 712	1 731	1 730
osoby fizyczne prowadzące działalność gospod.	1 387	1 381	1 410	1 392	1 397	1 400
sektor prywatny - spółki handlowe	68	75	80	80	86	87
sektor prywatny - spółki handlowe z udziałem kapitału zagranicznego	14	15	16	15	15	15
sektor prywatny - spółdzielnie	14	15	16	15	15	15
sektor prywatny - fundacje	2	2	2	2	2	3
sektor prywatny – stow. i org. społeczne	34	34	36	36	36	39

Źródło: Bank Danych Lokalnych GUS

96,5% wszystkich zarejestrowanych w gminie Libiąż podmiotów gospodarczych to mikroprzedsiębiorstwa, zatrudniające do 10 osób. Mimo, że struktura przedsiębiorstw w gminie oparta jest o mikro i małe przedsiębiorstwa, lokalny rynek pracy zdominowany jest przez duże przedsiębiorstwa, zatrudniające nie tylko mieszkańców gminy Libiąż, ale także mieszkańców z całego powiatu chrzanowskiego. Największym podmiotem gospodarczym funkcjonującym na terenie Libiąża jest Zakład Górniczy „Janina", który wchodzi w skład TAURON Wydobycie S.A. Zatrudnia on obecnie około 2 400 osób.

Jest to jedna z dwóch kopalni węgla kamiennego w województwie małopolskim. Swoją siedzibę mają w gminie także m.in:

- P.P.H. Dolomit Sp. z o.o. (firma zajmuje się pozyskiwaniem oraz przerabianiem dolomitu triasowego „Libiąż" z własnej kopalni odkrywkowej dolomitu w Libiążu).
- Thermoplast Sp. z o.o. (producent profili meblowych i budowlanych z PCV).
- Libet S.A. (znany producent kostki brukowej i innych drobnowymiarowych elementów betonowych).

Analizując mapę nr 17 należy zauważyć, że koncentracja zarejestrowanych w Libiążu podmiotów gospodarczych ma miejsce w centralnych częściach miasta w szczególności wzdłuż ulic 1 Maja, Górniczej, 11 Listopada, Oświęcimskiej oraz ulic do nich przyległych. Koncentracja liczby podmiotów gospodarczych w centralnej części miasta wyznacza poniekąd strefę oddziaływania centrum miasta. Mimo braku wykształconego centrum, lokalizacja podmiotów gospodarczych wzdłuż ww. ulic wskazuje obszar najwyższego potencjału rozwojowego w mieście. Jest to jedna z przesłanek do wspierania tego obszaru w ramach programu rewitalizacji.

Istotnym elementem dotyczącym sektora gospodarczego są tereny inwestycyjne w mieście Libiążu. Inwestycje zrealizowane na tych terenach przyczynią się do ożywienia potencjału gospodarczego miasta oraz całej gminy – poprzez powstanie nowych miejsc pracy

W chwili obecnej gmina Libiąż dysponuje następującymi terenami inwestycyjnymi zlokalizowanymi przy:

1. ul. Krakowskiej (tzw. „Wałgasz”).

   Na terenie tym nie ma miejscowego planu zagospodarowania przestrzennego. Sposób zagospodarowania terenu uwarunkowany jest zapotrzebowaniem inwestora. Wówczas zostanie sporządzony plan miejscowy dla planowanego przedsięwzięcia. Działki położone są w bezpośrednim sąsiedztwie dróg wojewódzkich nr 780 i 933. Powierzchnia obszaru to 1,3 ha.

2. Alei Jana Pawła II.

   Zgodnie z planem miejscowym działki przeznaczone są pod lokalizację zabudowy mieszkaniowo – usługowej z dopuszczeniem mieszkalnictwa lub zabudowę mieszkaniową wielorodzinną z usługami realizującymi cele publiczne lub komercyjne: handlu, gastronomii, obsługi turystyki, edukacji, ochrony zdrowia i inne. W sumie ten teren ma powierzchnię około 2,05 ha.

3. ul. Wolności.

   Zgodnie z ustaleniami Studium uwarunkowań i kierunków zagospodarowania przestrzennego gminy Libiąż 2 działki stanowią teren rozwoju funkcji gospodarczych w powiązaniu z mieszkalnictwem (PM). Powierzchnia działek: 0,39 ha.

Duży potencjał prezentują także tereny pokopalniane w rejonie ul. Wilczej i Paprociej (tzw. Ruch II nieeksploatowany obecnie szyb kopalni węgla kamiennego w Libiążu) o powierzchni około 26,3 ha. Właścicielem tego terenu jest Skarb Państwa. Obecnie użytkownikiem wieczystym terenu jest Kompania Węglowa S.A., zarządcą Kompania Węglowa S.A. Zakład Zagospodarowania Mienia w Tychach. Obecnie czynione są starania, aby tereny te zostały włączone do Specjalnej Strefy Ekonomicznej, co przyczyniłoby się do rozwoju gospodarczego zarówno całej gminy, jaki i regionu Małopolski Zachodniej.

Planowane jest także w ramach zmiany w studium uwarunkowań i kierunków zagospodarowania przestrzennego gminy Libiąż poszerzenie terenów przewidzianych pod działalność przemysłową w tym rejonie o tereny położone na wschód od zakładu Thermoplast Sp. z o.o. (tereny te są obecnie własnością Skarbu Państwa pod Zarządem Starosty Chrzanowskiego). Powierzchnia tych terenów wynosi około 23 ha.

Mapa nr 17. Liczba podmiotów gospodarczych prowadzonych przez osoby fizyczne w gminie Libiąż w 2016 roku

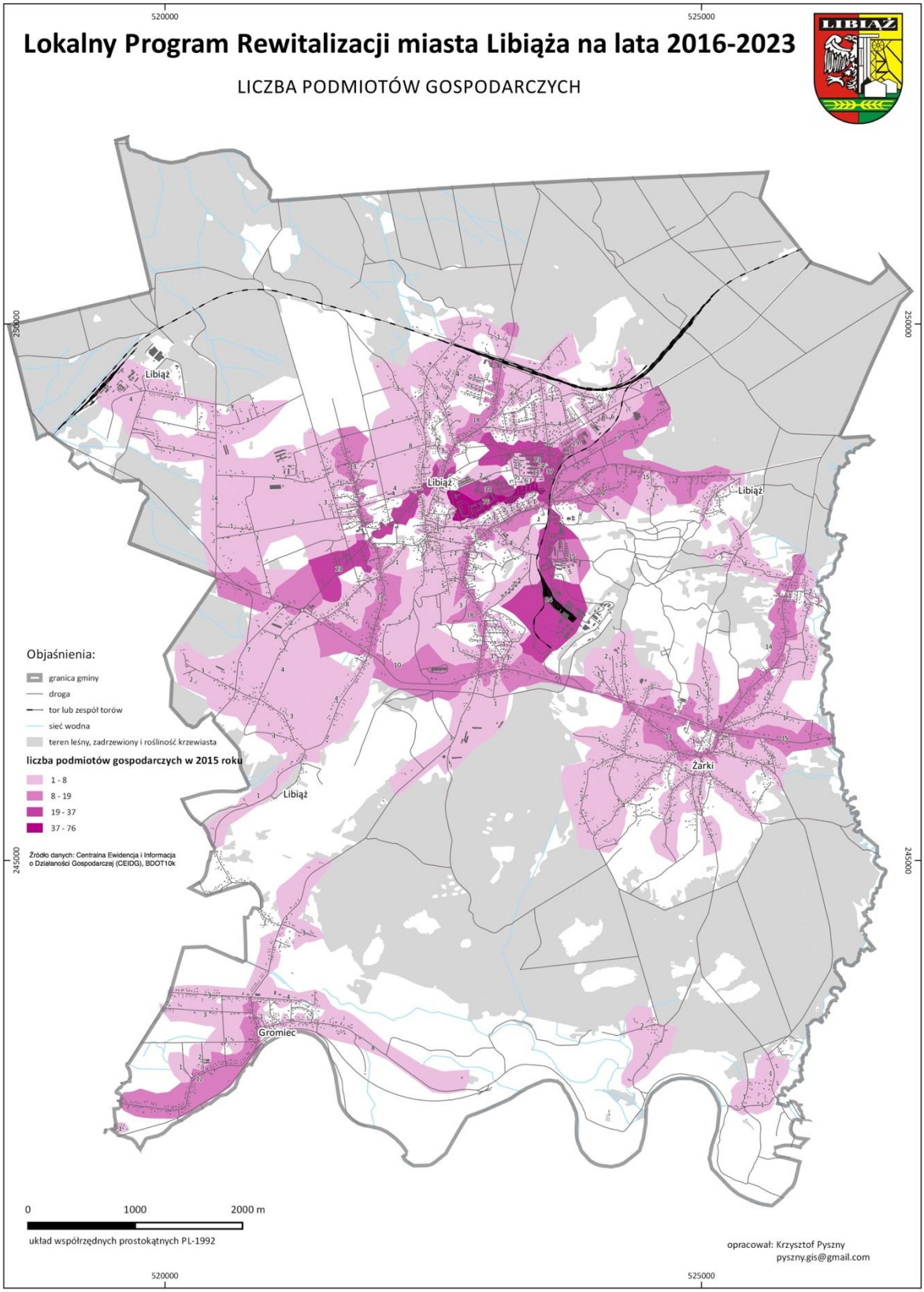

Mapa nr 18. Liczba podmiotów gospodarczych w gminie Libiąż w 2016 roku na 100 osób w wieku produkcyjnym

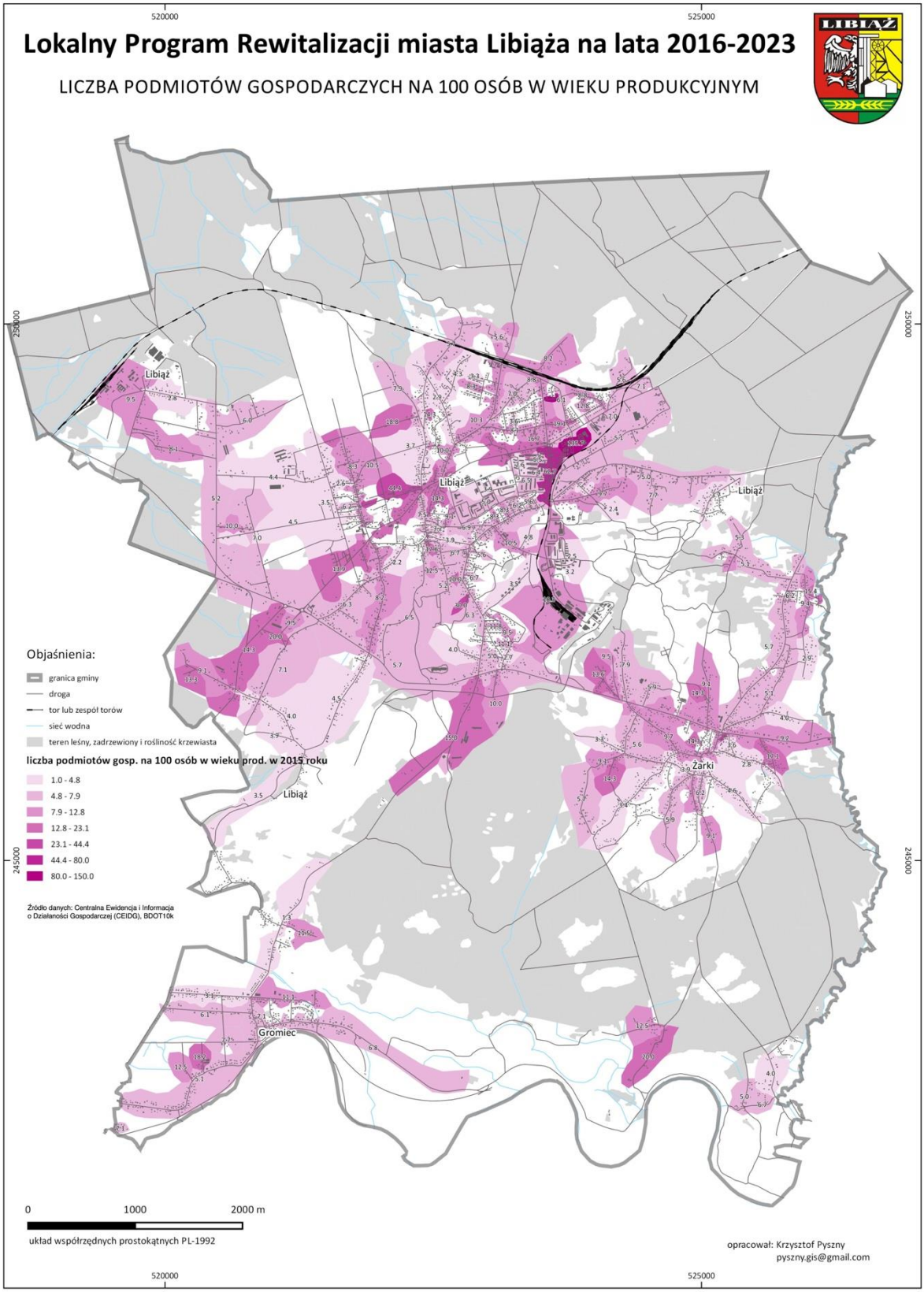

Sfera środowiskowa

5.4. Sfera środowiskowa

Środowisko przyrodnicze nie tylko w gminie Libiąż, ale także w innych gminach powiatu chrzanowskiego należy do najbardziej zdegradowanych w całym województwie małopolskim. Na zły stan środowiska przyrodniczego w gminie Libiąż wpływa głównie przemysł, a zwłaszcza eksploatacja złóż węgla kamiennego, surowców skalnych oraz wieloletnia działalność wielu dużych zakładów i przedsiębiorstw. Jak wynika z Programu Ochrony Środowiska dla Powiatu Chrzanowskiego emisja zanieczyszczeń z ognisk przemysłowych i komunalnych prowadzi do zanieczyszczenia powietrza atmosferycznego i pogarsza jakość wód pitnych zarówno w powiecie jak i w gminie.

Zanieczyszczeniu metalami ciężkimi ulegają także gleby, a powierzchnia ziemi jest zdegradowana poprzez niekontrolowane w przeszłości składowiska odpadów przemysłowych i komunalnych. Eksploatacja górnicza prowadzi do degradacji gruntów leśnych i rolnych oraz powstawania lejów depresji i zapadlisk. Zagrożenie stanowi także niedostateczny stan infrastruktury, bądź jej brak a zwłaszcza sieci kanalizacyjnej na terenach wiejskich, co sprzyja pogarszaniu się stanu środowiska przyrodniczego.

W gminie Libiąż największe potencjalne ogniska zagrożeń i zanieczyszczenia poszczególnych elementów środowiska związane są z przemysłem. Można do nich zaliczyć obiekty i zakłady produkcyjne, które mogą, ale nie muszą, przy zachowaniu odpowiednich wymogów i zabezpieczeń prowadzić do zanieczyszczenia lub zniekształcenia środowiska. Ogniskami zagrożeń środowiskowych w gminie Libiąż są:

- Składowisko odpadów komunalnych w Libiążu (obiekt nieczynny, niezrekultywowany);
- TAURON Wydobycie S.A. Zakład Górniczy Janina;
- Składowisko odpadów pogórniczych przy ul. Krakowskiej w Libiążu (obiekt czynny);
- THERMOPLAST Sp. z o.o. w Libiążu;
- Firma „LIBET” S.A. w Libiążu;
- Kotłownia przy Kopalni Węgla Kamiennego "Janina" zarządzana przez Węglokoks Energia NSE Sp. z o.o. z siedzibą: ul. A. Mickiewicza 2, 32-620 Brzeszcze;
- Kotłownia przy osiedlu Flagówka zarządzana przez Veolia Południe Sp. z o.o., Biuro w Chrzanowie z siedzibą: ul. Pogorska 36, 32-500 Chrzanów;
- PPH „Dolomit” Sp. z o.o. w Krakowie, Kopalnia Odkrywkowa Dolomitu „Libiąż”, Zakład Przeróbczy w Libiążu;

Głównym źródłem emisji zanieczyszczeń do powietrza w gminie Libiąż jest tzw. emisja antropogeniczna, wynikająca z działalności człowieka. Emisja antropogeniczna obejmuje emisję z zakładów przemysłowych i energetycznych, emisję niską z gospodarki komunalnej oraz emisję komunikacyjną. Duże znaczenie na stan powietrza w gminie Libiąż mają ww. zakłady produkcyjne.

Jak wynika z analiz zanieczyszczenia powietrza w gminie Libiąż, zaprezentowanych na mapach od numeru 19 do numeru 23 najwyższe stężenia szkodliwych pyłów oraz związków chemicznych występują na terenie miasta Libiąża, a także w Żarkach. Wynika to z silnego skoncentrowania źródeł emisji antropogenicznych, ale także z ukształtowania terenu.

Zagrożenie hałasem w gminie Libiąż zasadniczo nie stanowi znaczącego problemu. Przekroczenia dopuszczalnych poziomów hałasu mają miejsce jedynie wzdłuż drogi wojewódzkiej nr 933. Informacje te zwizualizowane zostały na mapie nr 24.

Analiza dostępności do terenów zielonych zaprezentowana na mapie nr 25 wykazuje, relatywnie wysoką dostępność przestrzenną. Najniższą dostępnością cechuje się centralny obszar miasta Libiąża, skupiony wokół ulic: Armii Krajowej, Oświęcimskiej, Piłsudskiego. Niskim poziomem dostępności do terenów zielonych w gminie charakteryzuje się ponadto znacząca część osiedla Flagówka (głównie ulice 11 Listopada oraz Aleja Jana Pawła II).

Mapa nr 26 prezentuje natomiast wszystkie najważniejsze formy pokrycia terenu w gminie Libiąż, istotne z punktu widzenia ochrony środowiska.

W celu przeciwdziałania zanieczyszczeniu środowiska Gmina Libiąż posiada uchwalony przez Radę Miejską w Libiążu „Program Ochrony Środowiska dla Gminy Libiąż na lata 2014-2020 z perspektywą do roku 2024”, którego jest wskazanie sposobu realizacji polityki ochrony środowiska na terenie gminy. Wyznacza on główne cele strategiczne dla poszczególnych obszarów interwencji, odpowiadające im priorytety (kierunki interwencji) oraz zadania wraz z uzasadnieniem ich wyboru. Zawiera on harmonogram działań ekologicznych, które zapewnią mieszkańcom gminy bezpieczeństwo ekologiczne oraz stałą poprawę warunków ich życia, chroniąc przy tym stan zasobów przyrodniczych i kulturowych. Celem jego wdrożenia jest zapewnienie bezpieczeństwa środowiska i zdrowia mieszkańców na terenie gminy z zachowaniem zasady zrównoważonego rozwoju społeczno – gospodarczego, przy dążeniu do racjonalnego wykorzystania walorów przyrodniczych, geologicznych i turystycznych gminy.

Kolejnym dokumentem, którego realizacja przyczyni się do poprawy stanu środowiska na obszarze gminy Libiąż jest uchwalony przez Radę Miejską w Libiążu „Plan gospodarki niskoemisyjnej dla Gminy Libiąż”. Celem tego dokumentu jest przedstawienie zakresu działań możliwych do realizacji w związku z ograniczeniem zużycia energii finalnej oraz zmniejszeniem emisji zanieczyszczeń oraz gazów cieplarnianych do atmosfery na terenie gminy Libiąż. Przedstawia on wyniki inwentaryzacji emisji zanieczyszczeń gazów cieplarnianych oraz analizę

działań proponowanych do realizacji. Jego zakres opracowania jest zgodny z wytycznymi NFOŚiGW.

Realizacja przez Gminę Libiąż wyżej wymienionych dokumentów przyczyni się do poprawy stanu środowiska naturalnego na jej obszarze, a także do poprawy wizerunku gminy jako miejsca przyjaznego mieszkańcom, miejsca do zamieszkania, uprawiania sportów na wolnym powietrzu oraz obszaru przyjaznego do uprawiania do turystyki weekendowej (turystyka rowerowa, Nordic Walking i inne).

Mapa nr 19. Powierzchniowa emisja pyłu PM10

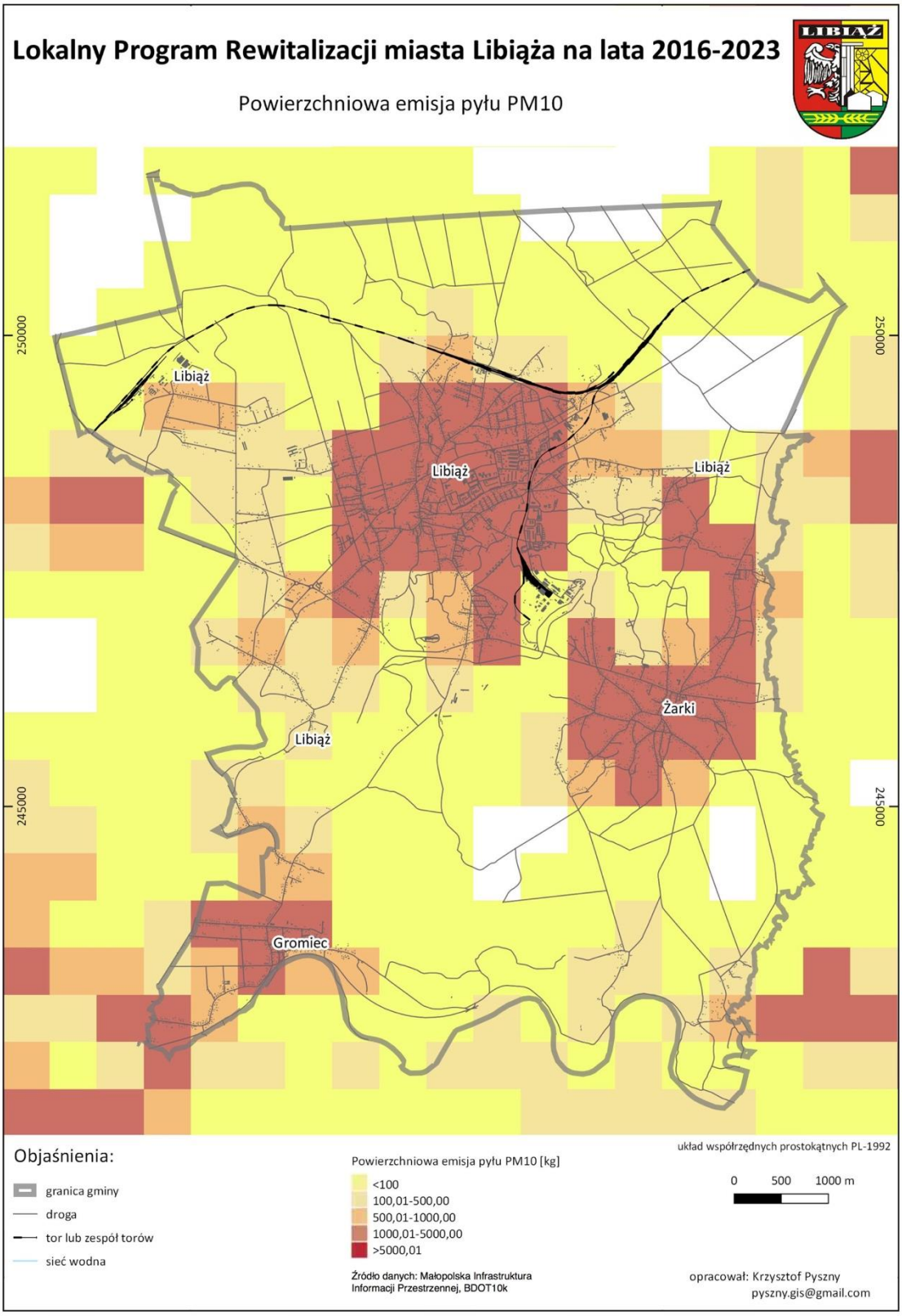

Mapa nr 20. Powierzchniowa emisja pyłu PM 2,5

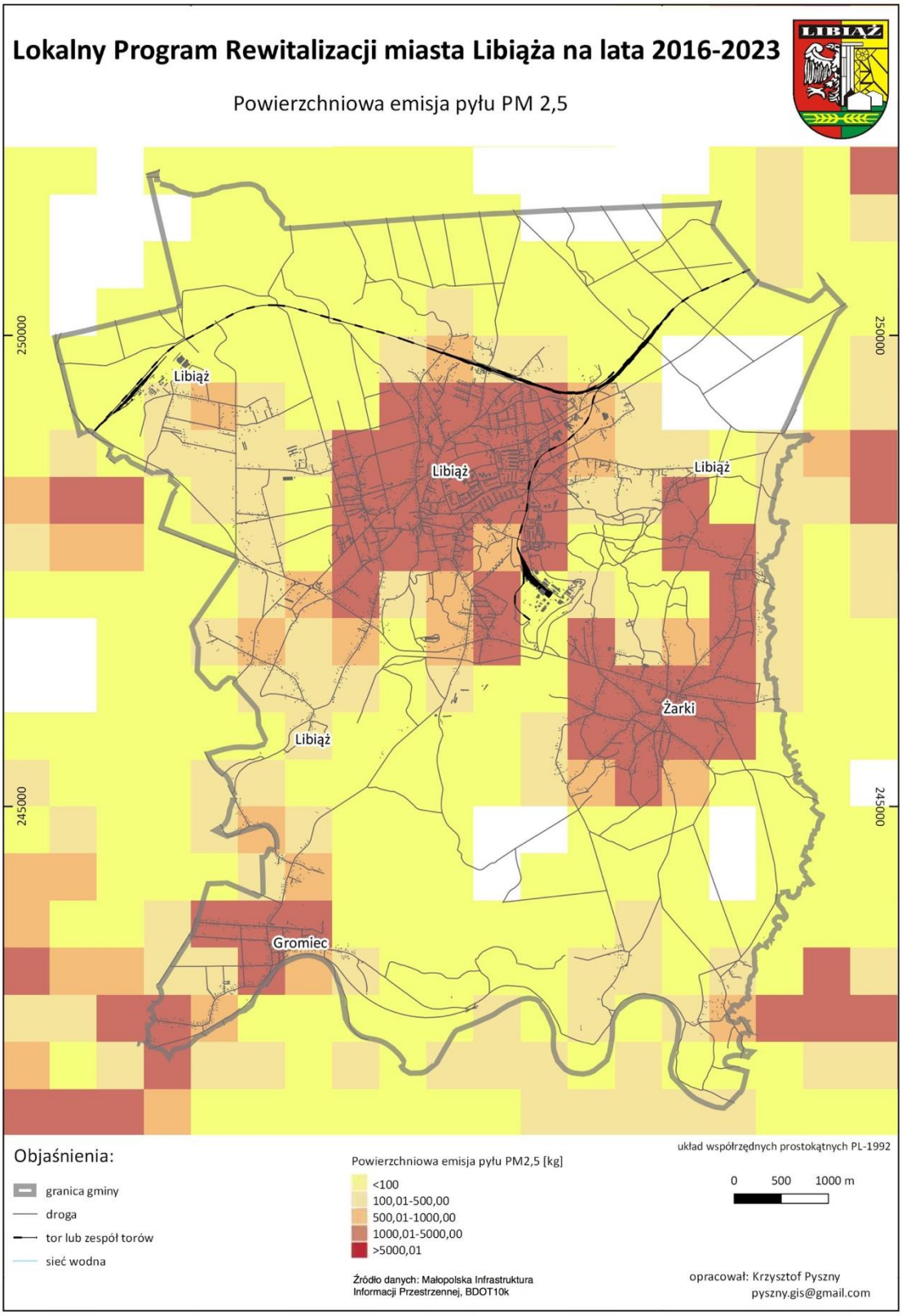

Mapa nr 21. Powierzchniowa emisja WWA (wielopierścieniowe węglowodory aromatyczne) w gminie Libiąż

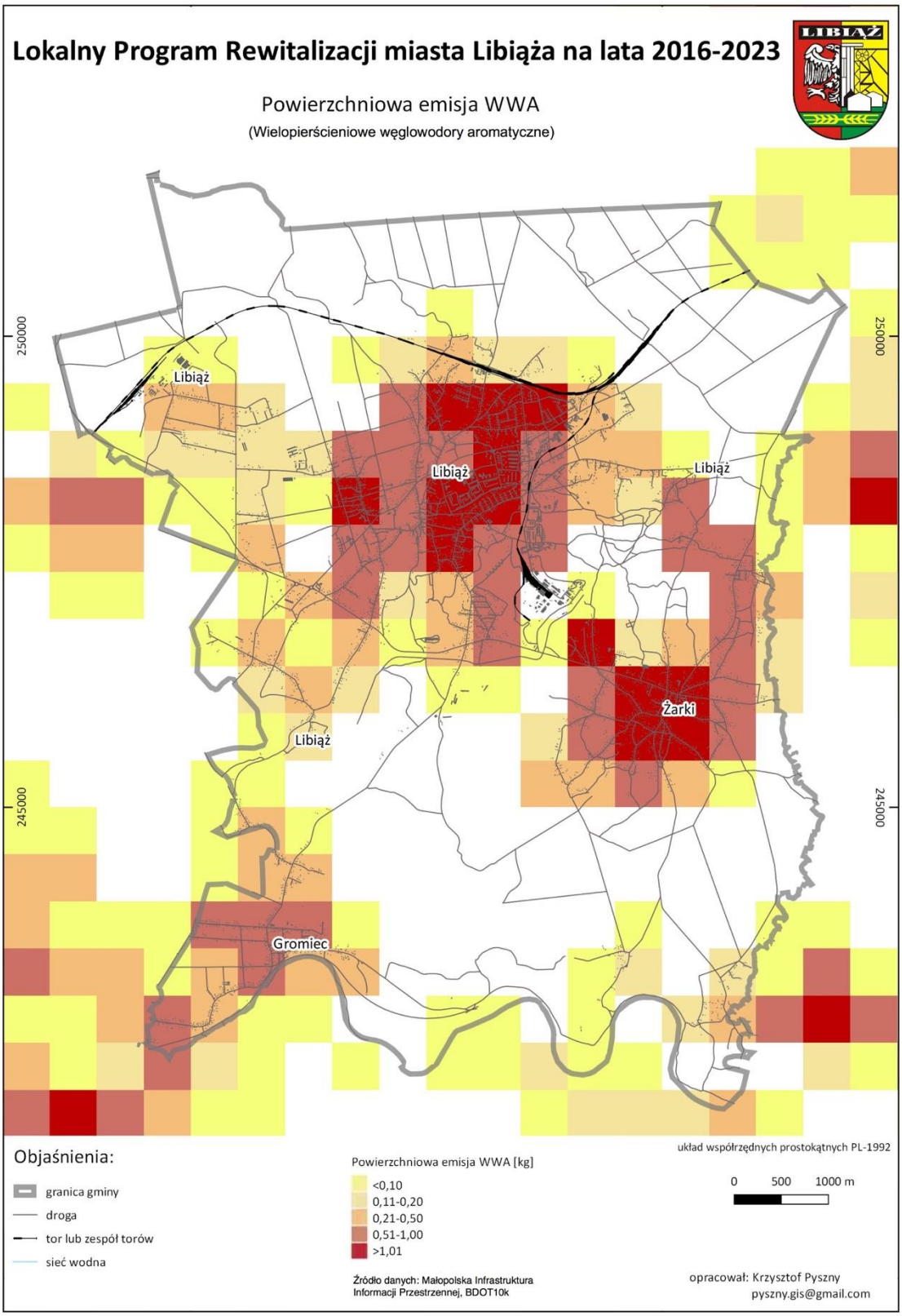

Mapa nr 22. Powierzchniowa emisja BaP (benzo(a)piren) w gminie Libiąż

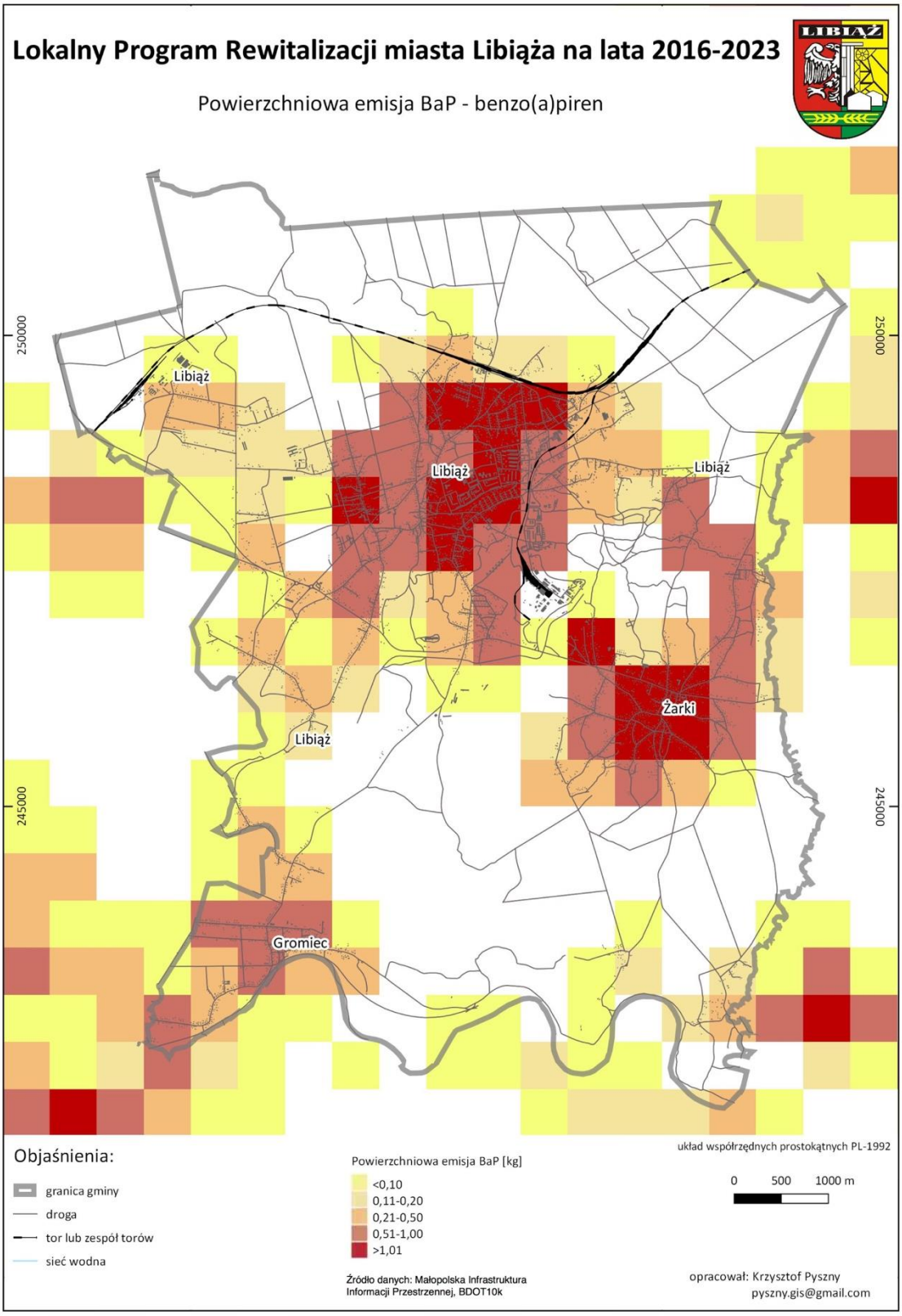

Mapa nr 23. Powierzchniowa emisja SO_2 w gminie Libiąż

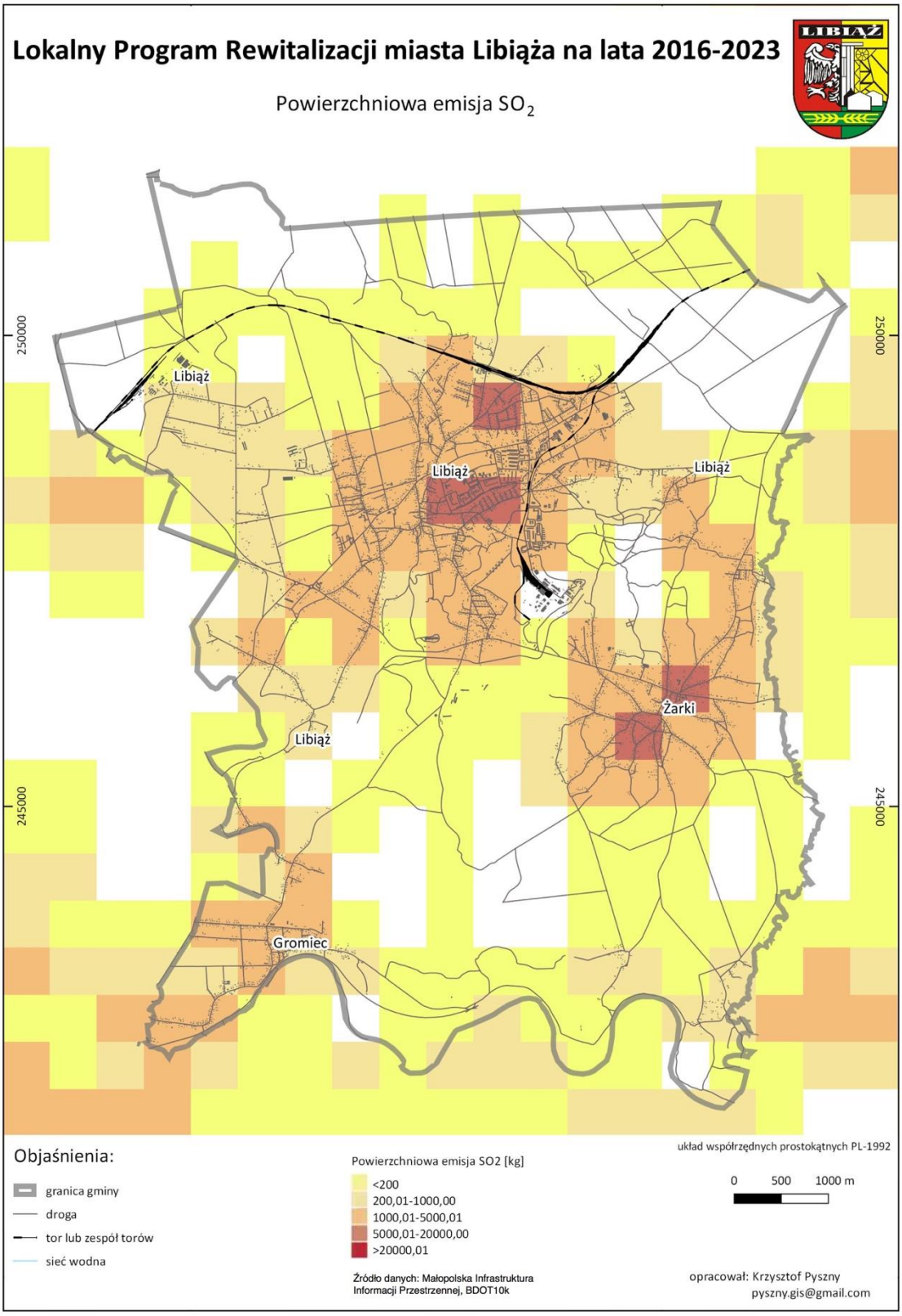

Mapa nr 24. Przekroczenia dopuszczalnych poziomów dźwięku w mieście Libiążu

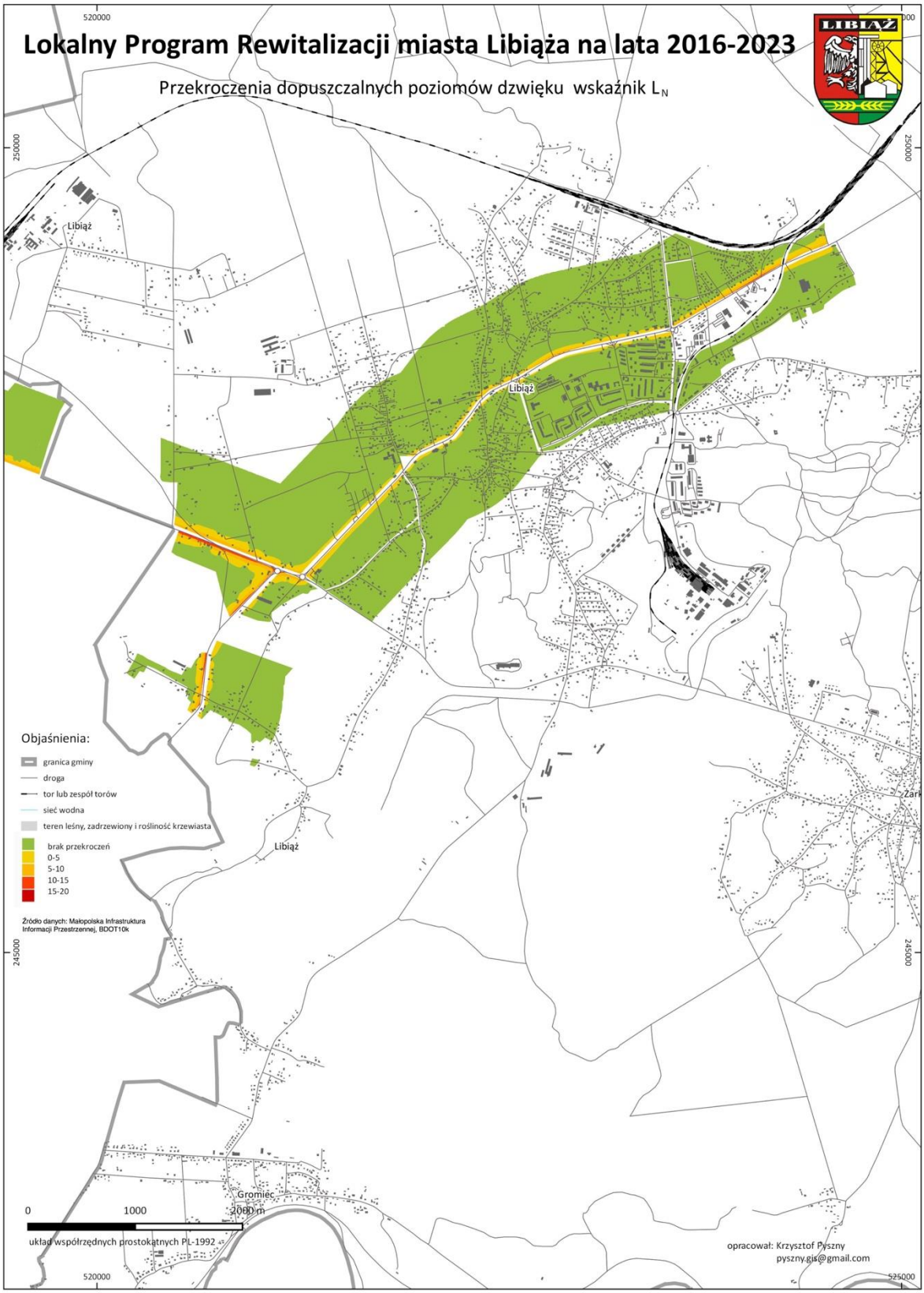

Mapa nr 25. Dostępność do terenów zielonych w gminie Libiąż

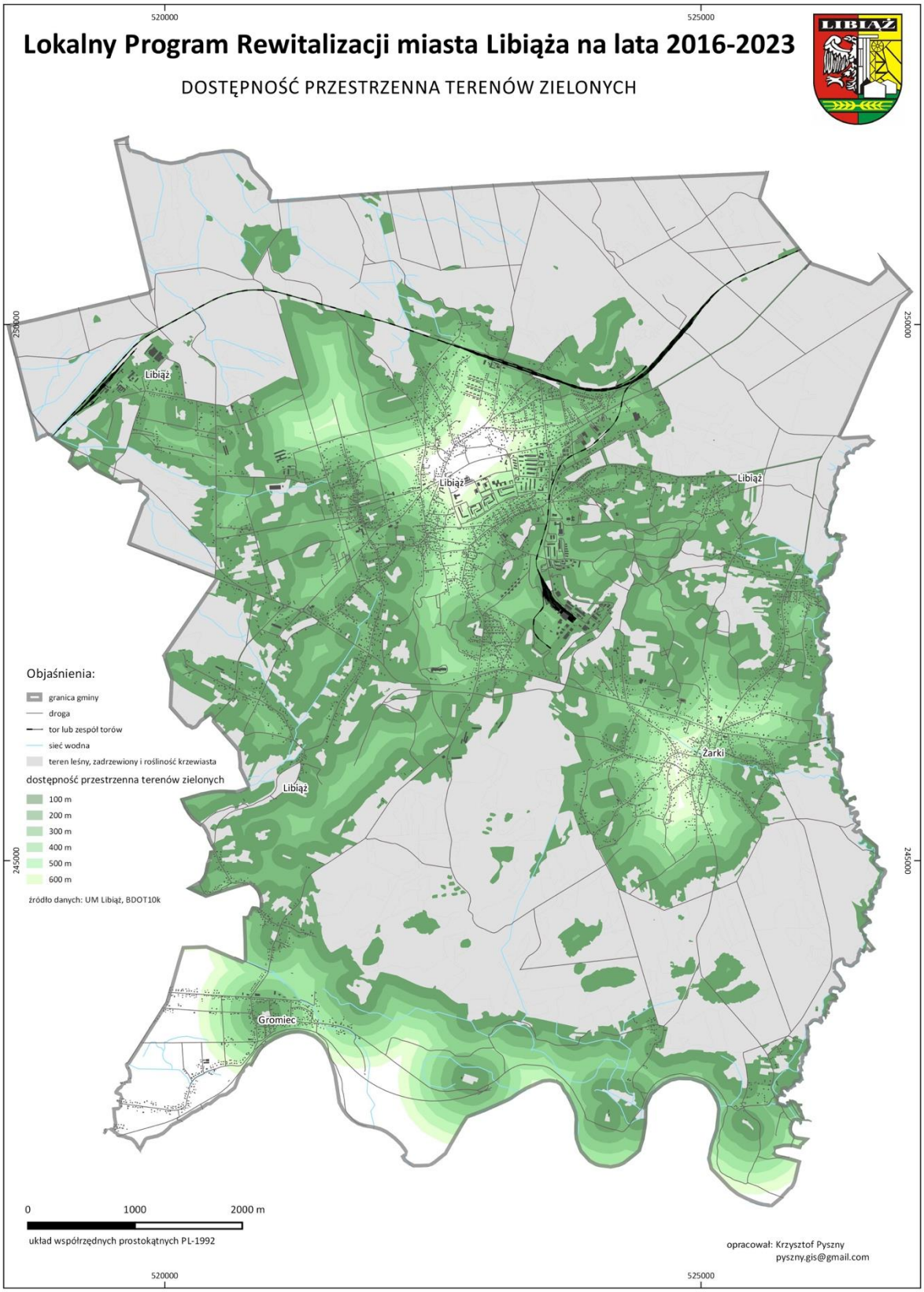

Mapa nr 26. Pokrycie terenu gminy Libiąż

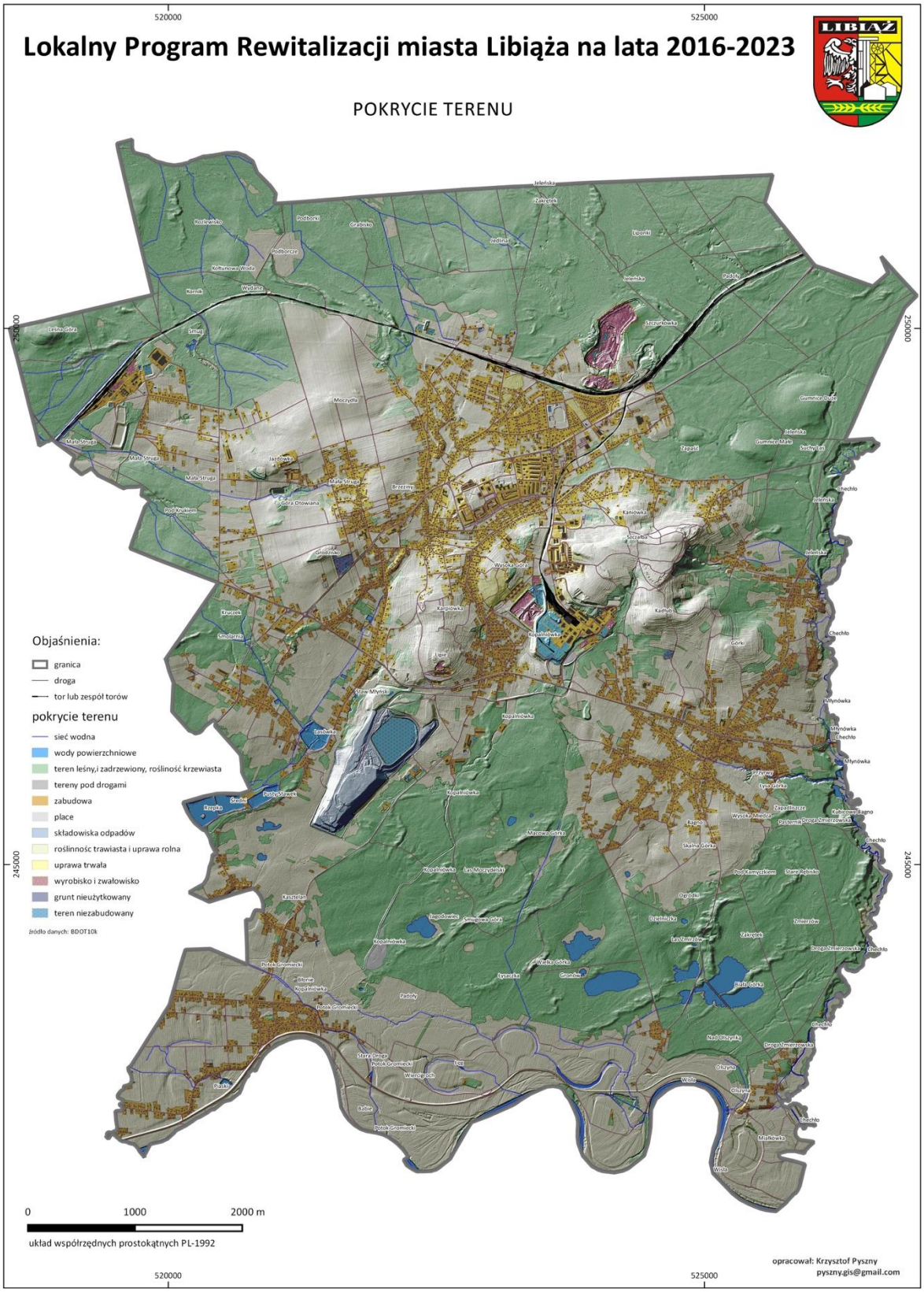

Sfera przestrzenno – funkcjonalna

5.5. Sfera przestrzenno - funkcjonalna

Struktura przestrzenno – funkcjonalna gminy Libiąż oparta jest o dominującą rolę miasta Libiąża, które pełni centrum rozwoju gminy poprzez koncentrację na swoim terenie najważniejszych usług dla społeczności lokalnej**. Należy jednak zauważyć, że miasto Libiąż nie posiada ścisłego centrum miasta, wykształconego w naturalny sposób, w toku historycznych procesów urbanizacyjnych. Ciężar braku centrum przeniesiony został na ciąg głównych ulic miasta – Piłsudskiego, 1 Maja i Górniczej, który stanowiąc tzw. „main street", spełnia jednocześnie istotną rolę w codziennym życiu mieszkańców, nie tylko miasta lecz całej gminy.** Przy ulicach Piłsudskiego, 1 Maja i Górniczej skumulowane są najważniejsze instytucje służące mieszkańcom gminy, jak i odwiedzającym ją gościom takie jak: dworzec kolejowy, Miejski Ośrodek Sportu i Rekreacji im. „Solidarności 1980", przestrzeń publiczna w rejonie skrzyżowania ulic: 1 Maja, Chrzanowskiej i Oświęcimskiej, dwa ośrodki zdrowia, budynek Ośrodka Pomocy Publicznej, Policja, przedszkole, siedziba Gminnej Komisji Rozwiązywania Problemów Alkoholowych, budynek Libiąskiego Centrum Kultury z kinem 3D, Miejska Biblioteka Publiczna, a cały ciąg funkcjonalno-przestrzenny kończy się przed bramą kopalni węgla kamiennego - Zakładu Górniczego „Janina". Główna oś funkcjonalna miasta (***„Od dworca kolejowego do bram kopalni"***) to miejsce, gdzie pulsuje i rozgrywa się życie miasta Libiąża. W sąsiedztwie tego ciągu ulic zgrupowane są trzy największe osiedla Libiąża: Flagówka, Górnicze i Obieżowa oraz infrastruktura w postaci obiektów handlowych, wzajemnie na siebie oddziaływująca.

Struktura przestrzenna gminy przez ostatnie lata nie uległa znaczącym zmianom pod kątem jej charakteru. Istniejąca zabudowa wielorodzinna nie jest rozbudowywana i bazuje jedynie na aktualnych zasobach mieszkaniowych. Duża dynamika zmian dotyczy zabudowy jednorodzinnej, która jest dominującą formą zabudowy w mieście i w gminie Libiąż.

Miasto Libiąż wykazuje relatywnie wysoką dostępność przestrzenną do najważniejszych usług zlokalizowanych na terenie miasta. Potwierdzają to analizy zaprezentowane na mapach numer 27, 28 oraz 29.

Mapa nr 27. Dostępność do przystanków komunikacji publicznej w gminie Libiąż

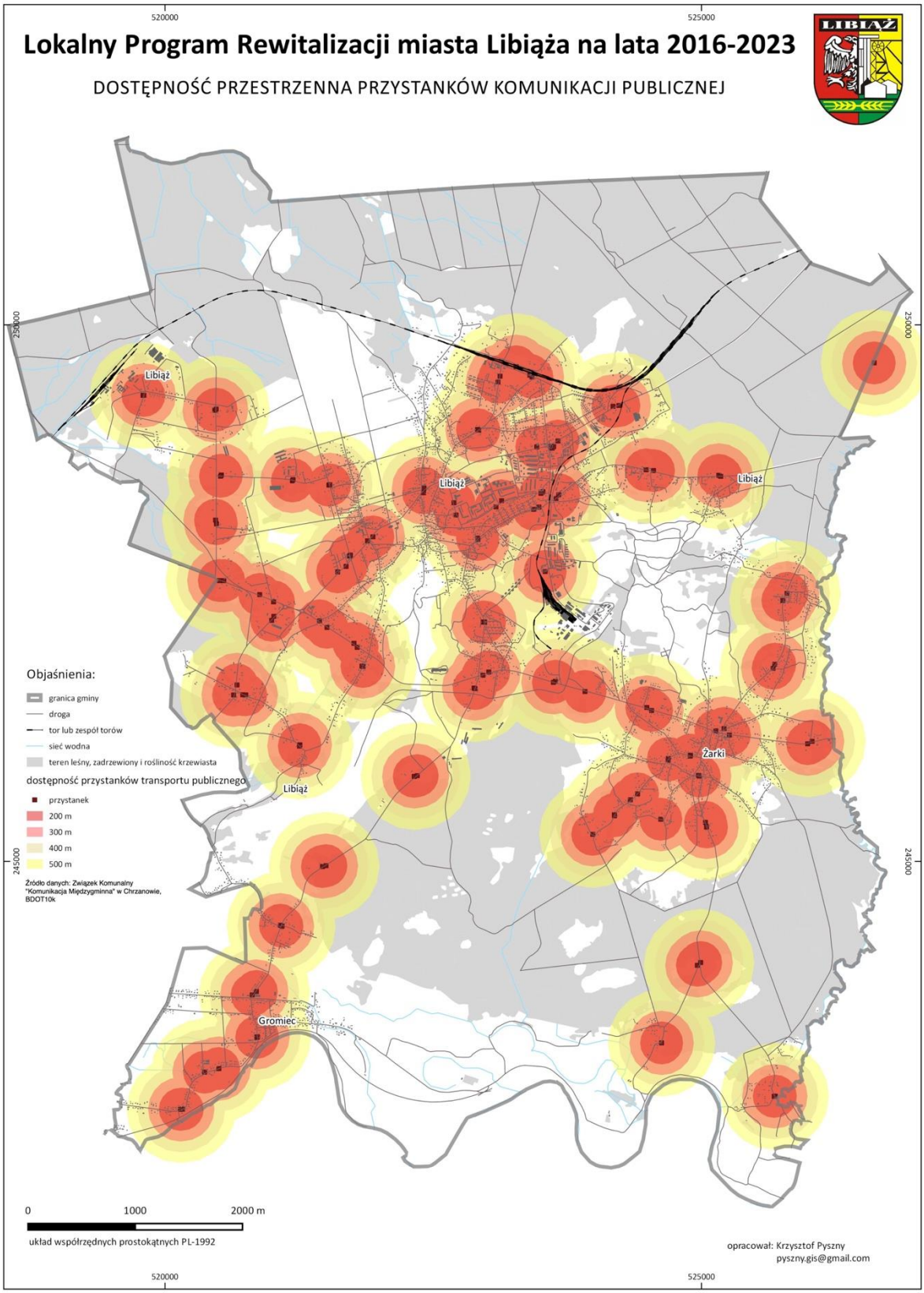

Mapa nr 28. Dostępność przestrzenna do szkół w gminie Libiąż

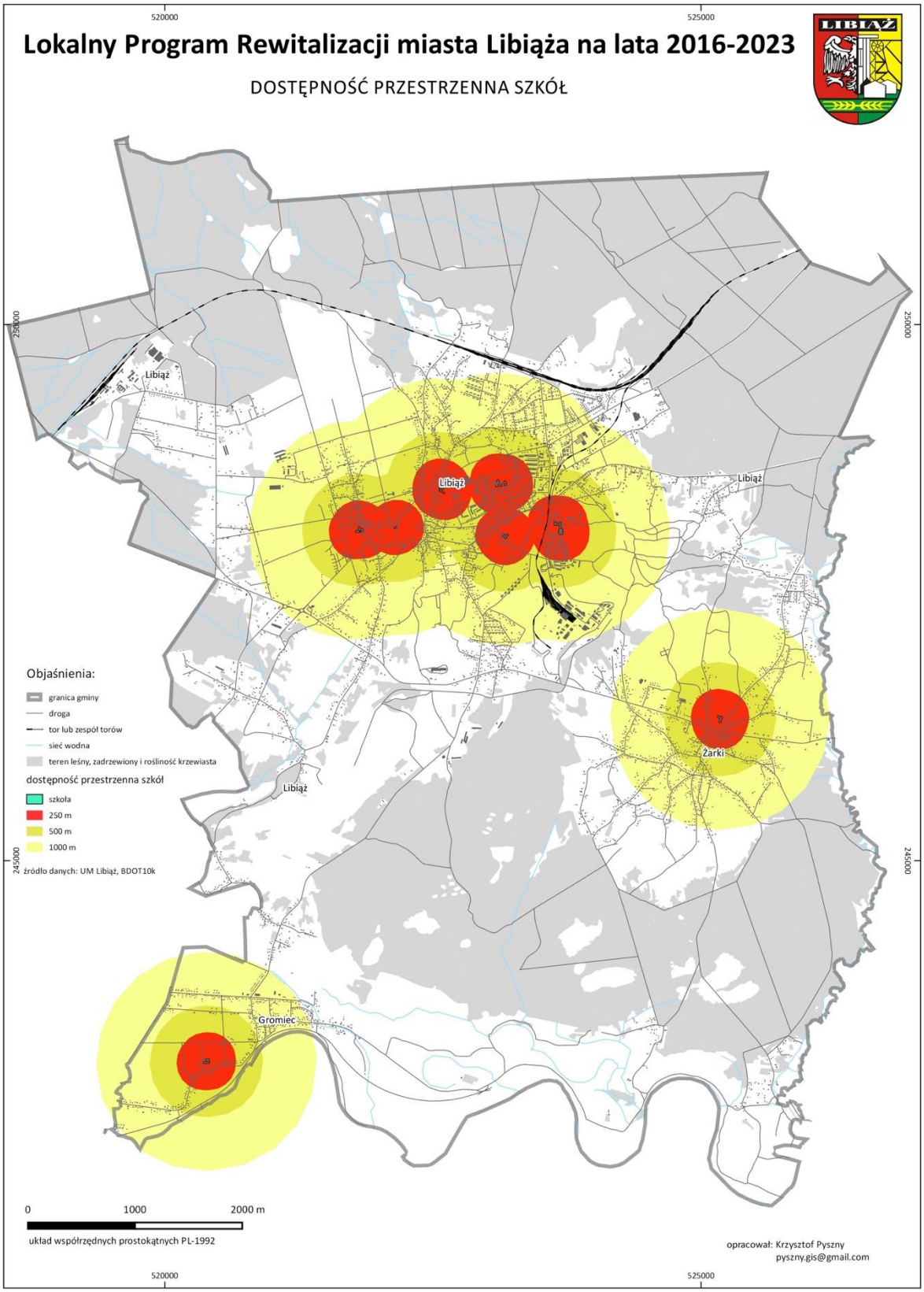

Mapa nr 29. Dostępność przestrzenna do ośrodków zdrowia w gminie Libiąż

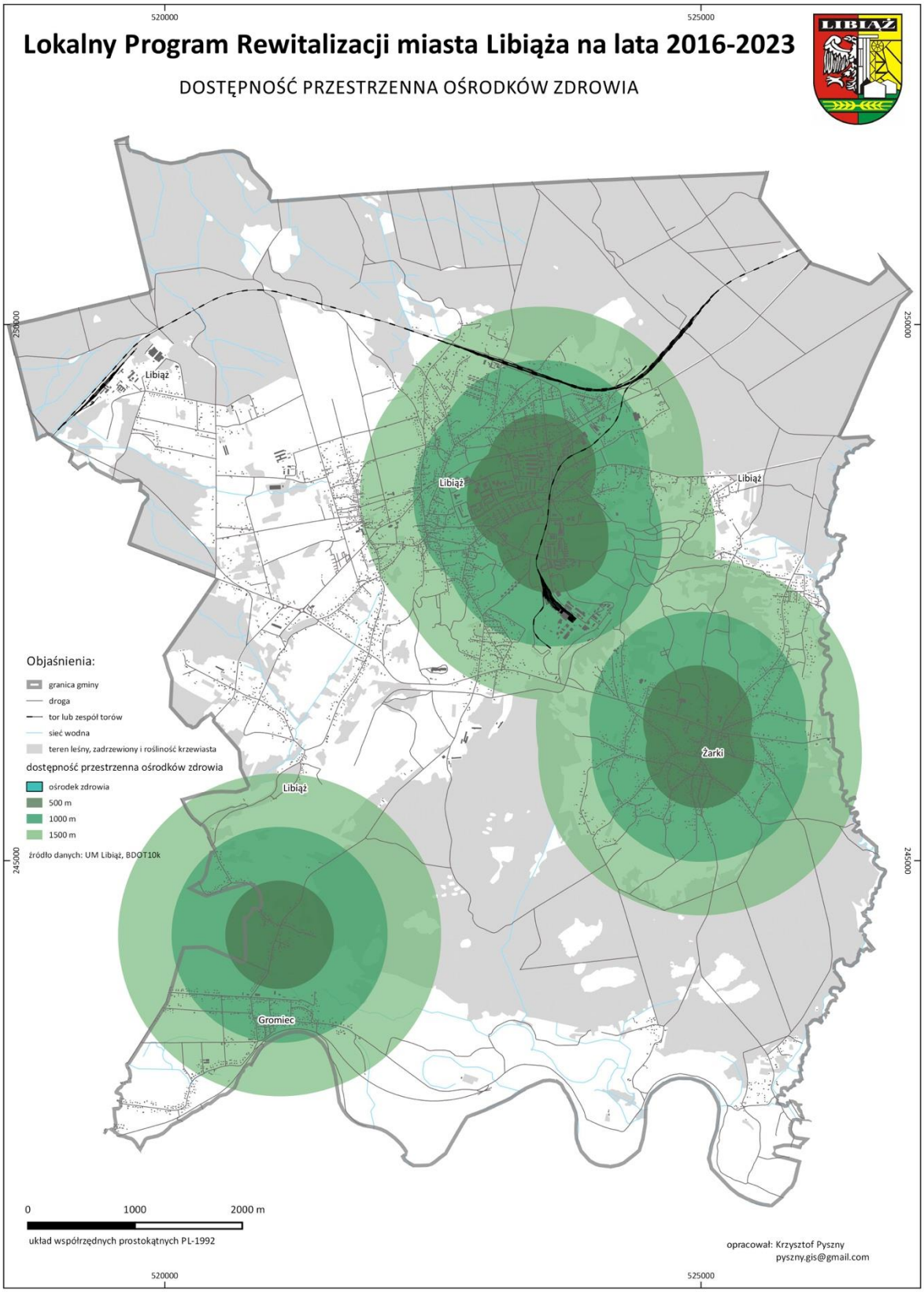

Sfera techniczna

5.6. Sfera techniczna

100% budynków mieszkalnych na terenie gminy Libiąż korzysta z sieci wodociągowej. Jest to podstawowa usługa komunalna, która została już dawno zapewniona mieszkańcom miasta i gminy. Na przestrzeni ostatnich lat poziom zużycia wody przez mieszkańców gminy systematycznie wzrastał. Jak wynika z danych Głównego Urzędu Statystycznego wzrost dotyczył przede wszystkim obszaru miasta Libiąż, gdzie od 2010 roku zanotowany został wzrost zużycia wody o niespełna 60%.

Tabela 6. Zużycie wody na 1 mieszkańca w gminie Libiąż (w m^3)

Jednostka	2010	2011	2012	2013	2014	2015
Gmina Libiąż	91,1	83,7	86,6	101,0	94,9	144,5
miasto Libiąż	110,9	101,0	104,2	123,8	115,5	179,8
Libiąż - obszar wiejski	27,0	27,8	30,0	28,0	28,7	31,2

Źródło: BDL GUS

Obszar miasta Libiąża w znaczącym stopniu pokryty jest siecią kanalizacji sanitarnej. Jak wynika z mapy nr 30 brak kanalizacji w mieście dotyczy tylko i wyłącznie wybranych ulic lub obszarów, które nie stanowią najważniejszych osi rozwojowych miasta. Na obszarach peryferyjnych w stosunku do centrum miasta występują braki w sieci kanalizacyjnej. Dotyczą one głównie sołectw Żarki i Gromiec, ale także wschodniej i zachodniej części miasta.

Gmina Libiąż od wielu lat systematycznie rozbudowuje sieć kanalizacji sanitarnej w oparciu o środki własne, środki zewnętrzne, a także środki pochodzące z opłat za korzystanie ze środowiska i wprowadzanie w nim zmian. Na obszarach nie mających możliwości przyłączenia do kanalizacji sanitarnej prowadzi program udzielania dotacji do budowy biologicznych przydomowych oczyszczalni ścieków.

Jednostką odpowiedzialną na utrzymanie i rozbudowę sieci wodociągowych i kanalizacyjnych jest Rejonowe Przedsiębiorstwo Wodociągów i Kanalizacji Sp. z o. o. w Chrzanowie.

Mapa nr 30. Sieć kanalizacyjna w gminie Libiąż w 2016 roku

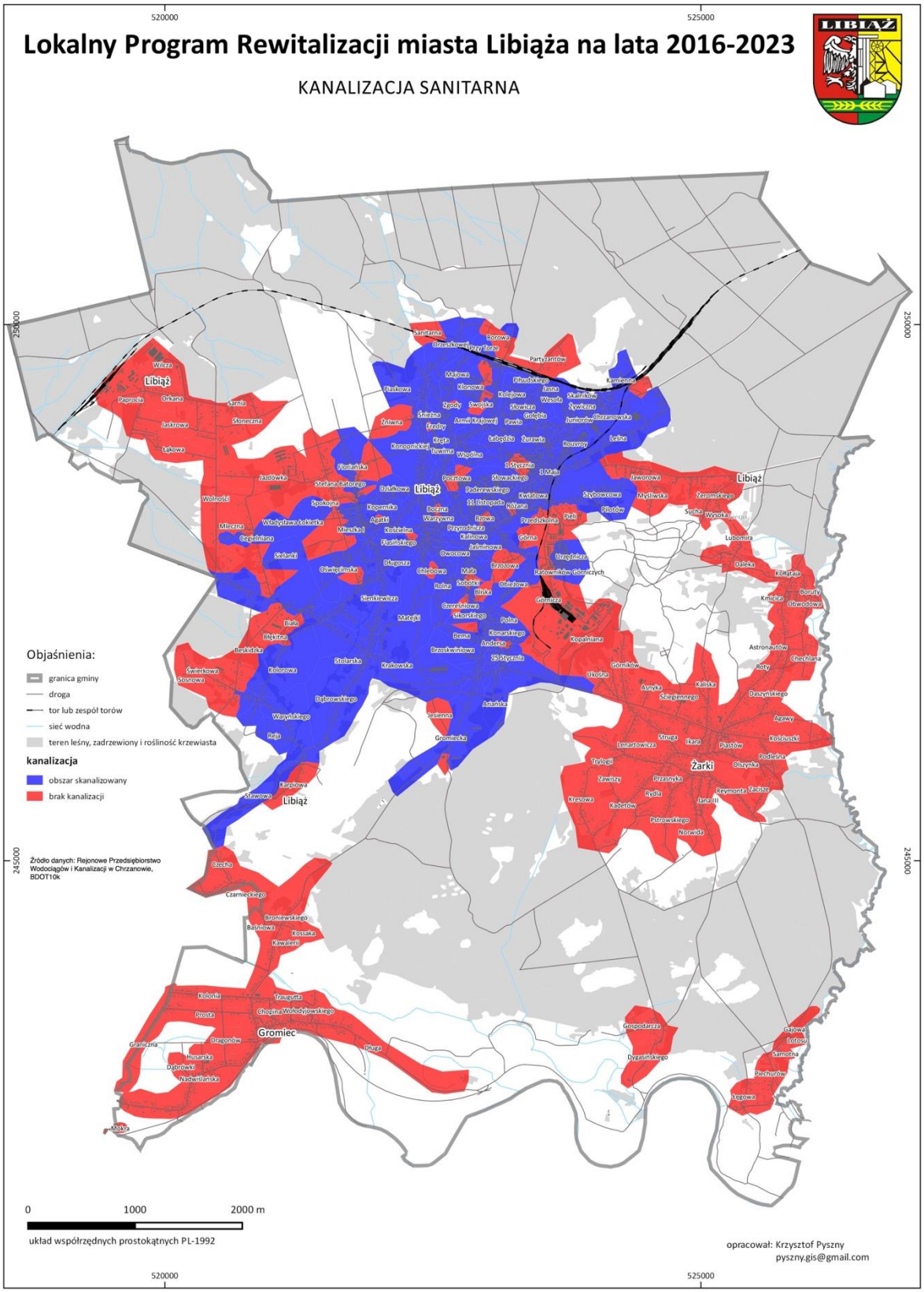

Mapa nr 31. Aglomeracje kanalizacyjne w gminie Libiąż

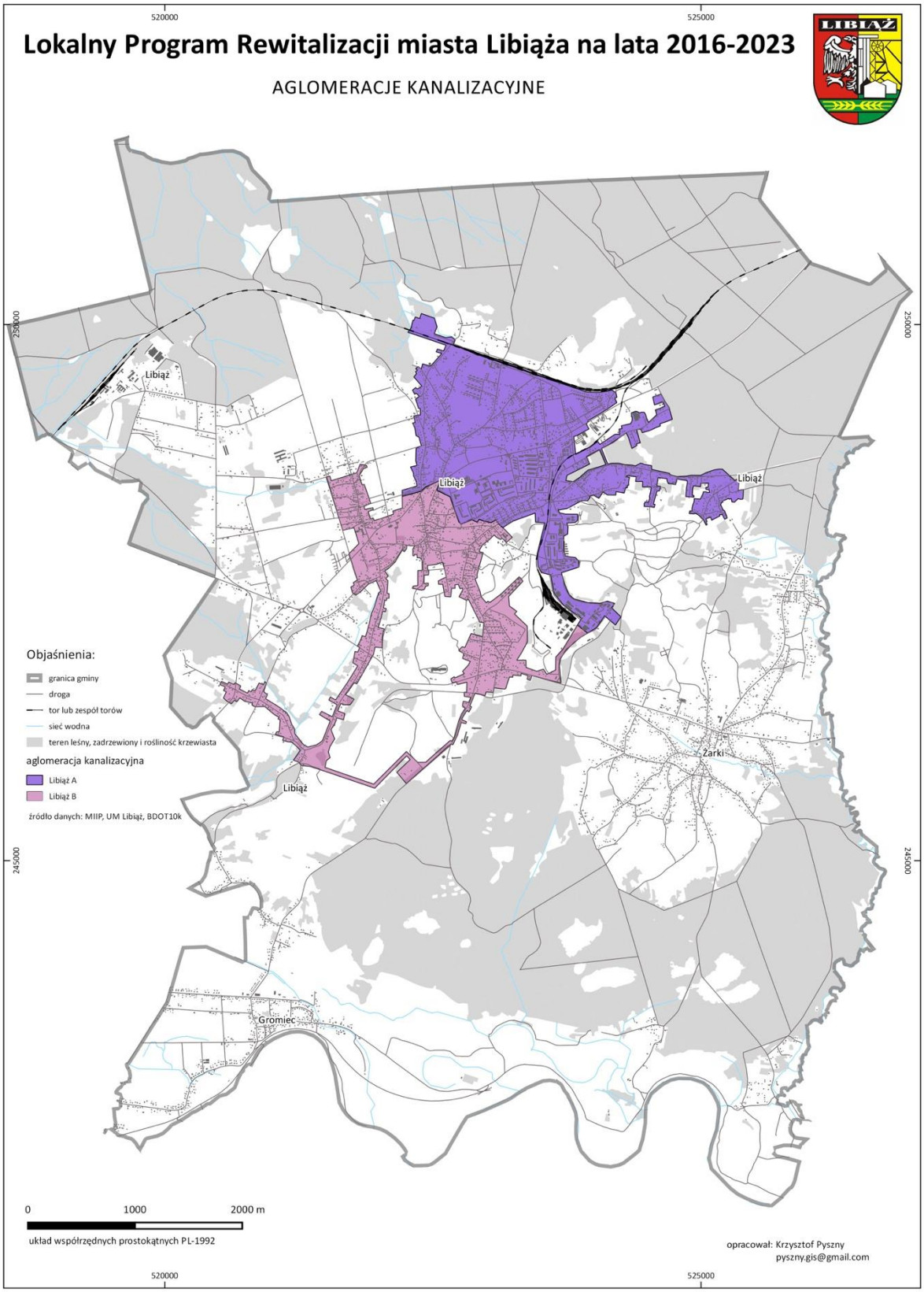

6. Delimitacja obszaru zdegradowanego w gminie Libiąż

Zgodnie z ustawą o rewitalizacji za obszar zdegradowany uważany jest obszar miasta na którym, w toku prac diagnostycznych zidentyfikowany został stan kryzysowy, przejawiający się koncentracją negatywnych zjawisk społecznych i współwystępujących z nimi negatywnymi zjawiskami w jednej z pozostałej sfer tj.: gospodarcza, środowiskowa, funkcjonalno – przestrzenna lub techniczna.

Na podstawie diagnozy ilościowo – statystycznej gminy Libiąż możliwe stało się wyznaczenie zasięgu obszaru zdegradowanego. W tym celu opracowany został wskaźnik syntetyczny, który wskazuje precyzyjnie zasięg przestrzenny obszaru. Wskaźnik syntetyczny obliczony został w kilku etapach. W pierwszym etapie posortowane zostały wartości wskaźników i mierników służących obliczeniu wskaźnika syntetycznego, zawarte w tabeli 8 od wartości największych do najmniejszych. Następnie każde 10 największych wartości dla każdego wskaźnika i miernika zamienione zostały na cyfry od 1 do 10. W kolejnym etapie dla każdej ulicy zsumowane zostały wszystkie wartości liczbowe, tworząc przez to wartość wskaźnika syntetycznego (tabela 7), obrazującego dokładne miejsce nasilenia analizowanych problemów. W tabeli 7 znalazły się tylko i wyłącznie te ulice, dla których wartości wskaźników i mierników były wyższe od średnich wartości dla całej gminy, stąd umieszczenie w niniejszej tabeli tylko części ulic. W ostatnim etapie nastąpiła graficzna prezentacja obliczonych wartości wskaźnika syntetycznego na mapie w odniesieniu do ustalonych jednostek referencyjnych. W tym celu wykorzystane zostało narzędzie analizy przestrzennej, bazujące na Geograficznych Systemach Informacji Przestrzennej. Posłużyło ono do zwizualizowana wyników analizy i wyznaczenia granic obszaru zdegradowanego i obszaru rewitalizacji w gminie Libiąż.

Istotnym elementem metodologicznym procesu delimitacji obszaru zdegradowanego w gminie Libiąż jest uwzględnienie w analizie tylko tych zjawisk negatywnych, których natężenie jest wyższe od średniej dla całej gminy. Takie podejście wyklucza z założenia obszary gminy, gdzie skala zjawisk negatywnych jest niska i nie jest istotna z punktu widzenia całej gminy i przyszłych działań rewitalizacyjnych.

W celu wyznaczenia obszaru zdegradowanego w gminie Libiąż wykorzystane zostały wybrane wskaźniki i mierniki, które scharakteryzowane zostały szczegółowo w części diagnostycznej dokumentu (rozdział 5). Zaprezentowane w tabeli 8 wskaźniki i mierniki stanowią najważniejszą grupę obiektywnych danych służących delimitacji obszaru zdegradowanego, prezentujących faktyczne problemy gminy. Istotnym z punktu widzenia

metodologii badania delimitacyjnego było zastosowanie dwóch typów danych: 1/ mierników (dane o charakterze bezwzględnym) oraz wskaźników (danych o charakterze relatywnym). Zastosowanie powyższych dwóch typów danych ma bezpośredni związek z wyborem ulic, jako jednostek referencyjnych w badaniu diagnostycznym. Metoda polegająca na przypisaniu danych ilościowych do ulic z jednej strony przyczynia się do precyzyjnego wskazania występowania zjawisk, lecz z drugiej nie różnicuje jednostek referencyjnych pod względem skali występowania danego zjawiska. Natężenie konkretnego zjawiska może być podobne zarówno ma obszarze dużej liczbie ludności (obszar istotny z punktu widzenia prowadzenia działań rewitalizacyjnych) jak i w obszarze o małym znaczeniu dla gminy (np. ulice zamieszkałe przez kilka osób). W celu uniknięcia przekłamań statystycznych zastosowane zostały dwa typy w opisanych danych.

W wyniku badania delimitacyjnego za obszar zdegradowany w gminie Libiąż wskazana została centralna cześć miasta Libiąża, w szczególności:

- obszar przyległy do ulic: 1 Maja, Górniczej,
- osiedle Flagówka z ulicami: 11 Listopada, Paderewskiego, Słowackiego, Wańkowicza, 1 Stycznia, Wojska Polskiego, Głowackiego, 9 Maja,
- osiedle Górnicze z ulicami: Górniczą, Urzędniczą, Ratowników Górniczych, Skarbnika,
- rejon ulicy Obieżowej,
- rejon ulicy Jaworowej i Leśnej.

Szczegółowy zasięg obszaru zdegradowanego zaprezentowany został na mapie nr 32.

Mapa nr 32. Obszar zdegradowany w gminie Libiąż na podstawie badań ilościowych

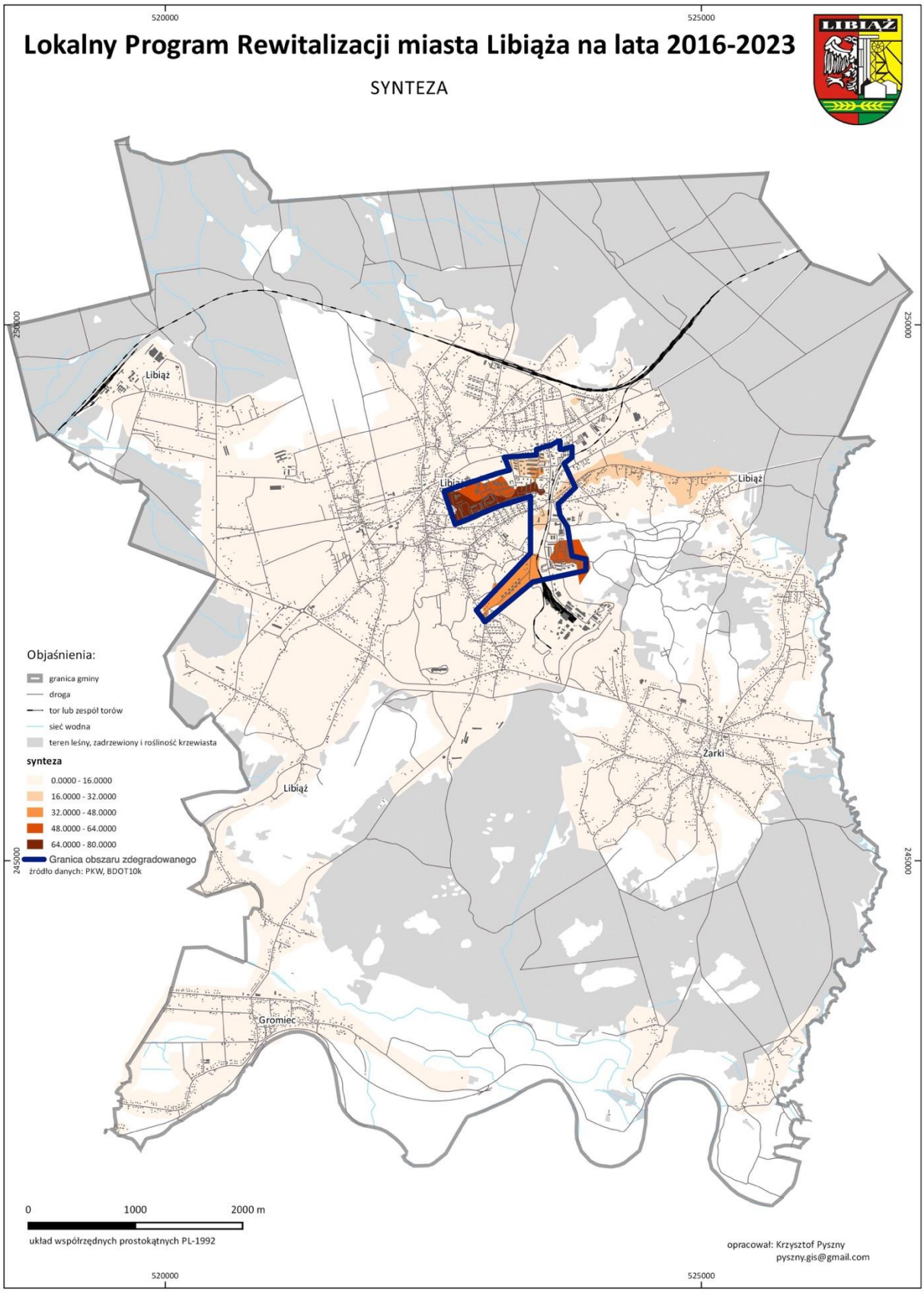

Tabela 7. Wskaźniki i mierniki wykorzystane w procesie delimitacji wraz z obliczonym wskaźnikiem syntetycznym

ulica	Udział osób w wieku poprodukcyjnym na 1000 mieszkańców	Liczba świadczeń pomocy społecznej	Liczba osób korzystająca z pomocy społecznej	Liczba osób korzystająca z pomocy społecznej na 10000 mieszkańców	Pomoc społeczna - Ubóstwo	Pomoc Społeczna - Niepełnosprawność	Liczba osób bezrobotnych	Liczba osób długotrwale bezrobotnych	Udział osób bezrobotnych na 100 osób w wieku produkcyjnym	Udział osób długotrwale bezrobotnych na 100 osób wieku produkcyjnym	**Wskaźnik syntetyczny**
11 Listopada	10	10	10	10	10	10	10	10			80
Urzędnicza	7	6	9	9	9	8	8	7			63
Paderewskiego	6	8	8	8	7	7	9	9			62
Obieżowa		9	6	6	8	6	6	6			47
9 Maja	8	7	7	7	5	9					43
Wojska Polskiego	9	4				3	7	8			31
Jaworowa	2	3	4	4	4		4	5			26
1 Stycznia	1	5	5	5	1	5					22
Przedszkolna									10	10	20
Jagodowa									9	9	18
Rydla									8	8	16
Sikorskiego	5						5	3			13
Gajowa									5	7	12
Zaułek									4	6	10
Krakowska			2	2	6						10
Spokojna			3	3	3						9
Zawiszy									7	1	8
Kościuszki						4	3				7
Karłowicza									6		6
Oleńki									1	5	6
Ludowa										4	4
Leśna			1	1	2						4
Nadwiślańska	3						1				4
Astronautów	4										4
Armii Krajowej		1					1	2			4
Górnicza						2	2				4
Krasickiego								4			4
Wilgi										3	3
Sosnowa									3		3
Chabrowa										2	2
Samotna									2		2
Curie-Skłodowskiej		2									2
Jaskrowa										1	1
Olszynka						1					1
Wańkowicza								1			1

Źródło: Opracowanie własne

Kluczowym elementem delimitacji obszaru zdegradowanego w gminie Libiąż jest współwystępowanie negatywnych zjawisk społecznych, traktowanych jako kluczowe z przynajmniej jednym z negatywnych zjawisk z innej analizowanej sfery. W przypadku gminy Libiąż, największym problemem z sfery pozaspołecznej są kwestie zanieczyszczenia powietrza.

Jak wskazane zostało na mapie nr 33 obszar zdegradowany społecznie w Libiążu cechuje się najwyższą wartością powierzchniowej emisji pyłu PM10.

Mapa nr 33. Zanieczyszczenie powietrza pyłem PM 10 na obszarze zdegradowanym

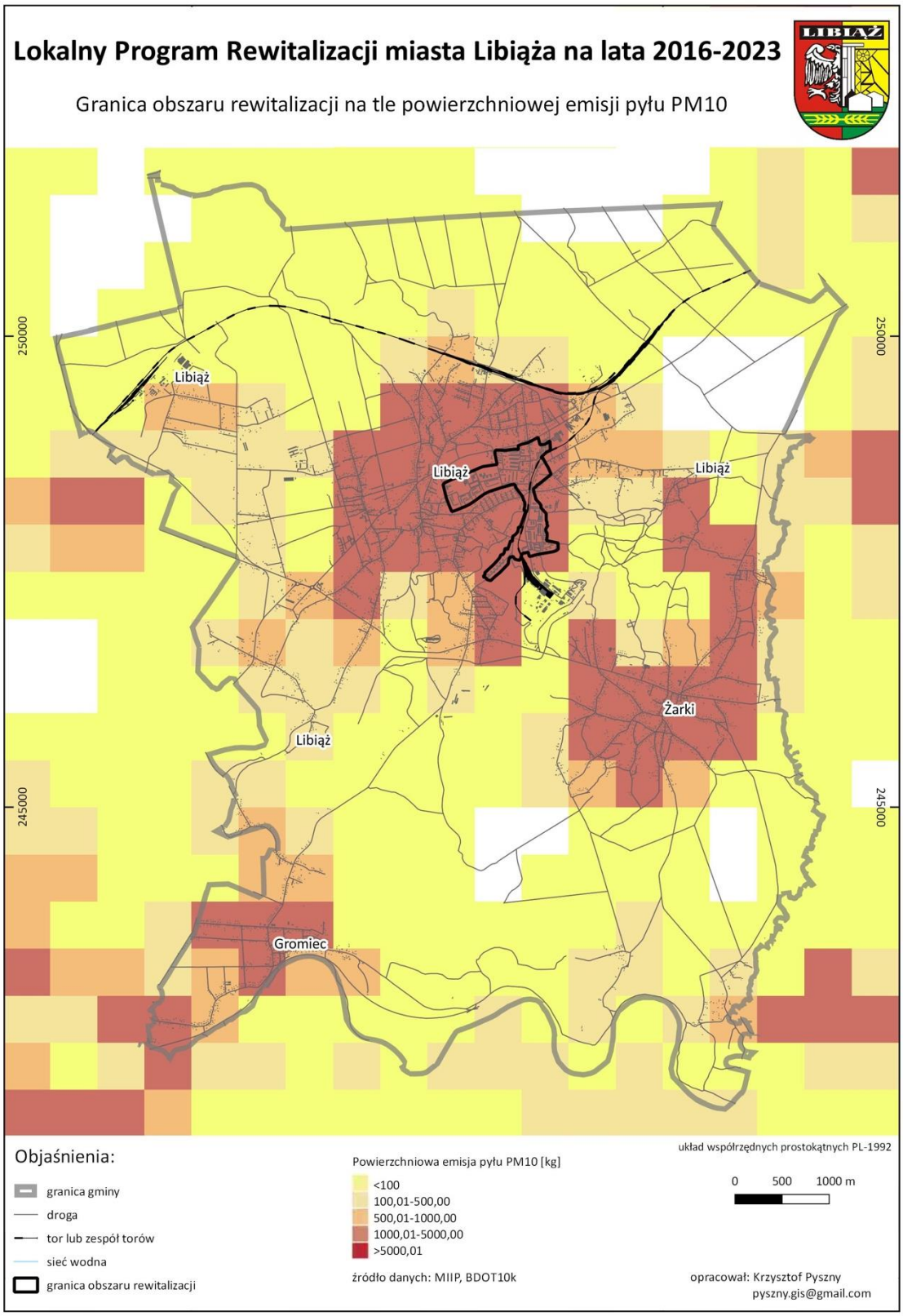
Lokalny Program Rewitalizacji miasta Libiąża na lata 2016-2023
Granica obszaru rewitalizacji na tle powierzchniowej emisji pyłu PM10
LIBIĄŻ
250000
245000
Libiąż
Libiąż
Libiąż
Libiąż
Żarki
Gromiec
Objaśnienia:
granica gminy
droga
tor lub zespół torów
sieć wodna
granica obszaru rewitalizacji
Powierzchniowa emisja pyłu PM10 [kg]
<100
100,01-500,00
500,01-1000,00
1000,01-5000,00
>5000,01
źródło danych: MIIP, BDOT10k
układ współrzędnych prostokątnych PL-1992
0 500 1000 m
opracował: Krzysztof Pyszny
pyszny.gis@gmail.com

Tabela 8. Wartości wskaźników i mierników wykorzystanych w procesie delimitacji

Miejsco-wość	Ulica	Udział osób w wieku poprodukcyjnym na 1000 mieszkańców w 2015 roku (%)	Liczba świadczeń pomocy społecznej	Liczba osób korzystających z pomocy społecznej	Liczba osób korzystająca z pomocy społecznej na 10000 mieszkańców	Liczba świadczeń pomocy społecznej ze względu na ubóstwo	Liczba świadczeń pomocy społecznej ze względu na niepełnospra-wność	Liczba osób bezrobo-tnych	Liczba osób długotrwale bezrobot-nych	Udział osób bezrobotnych na 100 osób w wieku produkcyjnym	Udział osób długotrwale bezorbotnych na 100 osób w wieku produkcyjnym
		Średnie wartości dla gminy									
		0,69	23,72	2,8	1,27	1,52	1,11	2,56	1,28	5,46	2,87
Libiąż	1 Maja	0,8	29	1	0,45	1	1	2	0	3,39	0
Libiąż	1 Stycznia	3,5	225	29	13,17	11	10	11	5	4,8	2,18
Libiąż	11 Listopada	14,9	846	98	44,51	36	35	92	46	6,09	3,04
Libiąż	25 Stycznia	0,6	12	1	0,45	0	1	2	2	5,41	5,41
Libiąż	9 Maja	6,8	249	36	16,35	15	23	10	6	5,85	3,51
Libiąż	Agatki	0	0	0	0	0	0	0	0	0	0
Żarki	Agawy	0,3	0	0	0	0	0	2	0	8	0
Libiąż	Andersa	0,5	46	8	3,63	5	4	4	1	11,43	2,86
Libiąż	Ariańska	0,3	0	0	0	0	0	0	0	0	0
Libiąż	Armii Krajowej	2,2	144	12	5,45	5	5	12	7	6,86	4
Żarki	Asnyka	0,7	25	1	0,45	1	1	3	1	8,82	2,94
Żarki	Astronautów	4,5	81	8	3,63	4	5	6	4	2,44	1,63
Libiąż	Barbary	0,6	39	5	2,27	3	2	0	0	0	0
Gromiec	Baśniowa	0,1	0	0	0	0	0	0	0	0	0
Libiąż	Bema	0,3	0	0	0	0	0	1	1	4,17	4,17
Libiąż	Beskidzka	0,6	0	0	0	0	0	0	0	0	0
Libiąż	Biała	0,2	2	1	0,45	0	1	1	1	4,76	4,76
Libiąż	Bliska	0,3	0	0	0	0	0	1	0	5,56	0
Libiąż	Błękitna	0	0	0	0	0	0	0	0	0	0
Libiąż	Bociania	0	0	0	0	0	0	0	0	0	0
Libiąż	Boczna	0,1	0	0	0	0	1	0	0	0	0

Miejsco-wość	Ulica	Udział osób w wieku poprodukcyjnym na 1000 mieszkańców w 2015 roku (%)	Liczba świadczeń pomocy społecznej	Liczba osób korzystających z pomocy społecznej	Liczba osób korzystająca z pomocy społecznej na 10000 mieszkańców	Liczba świadczeń pomocy społecznej ze względu na ubóstwo	Liczba świadczeń pomocy społecznej ze względu na niepełnospra-wność	Liczba osób bezrobo-tnych	Liczba osób długotrwale bezrobot-nych	Udział osób bezrobotnych na 100 osób w wieku produkcyjnym	Udział osób długotrwale bezorbotnych na 100 osób w wieku produkcyjnym
		Średnie wartości dla gminy									
		0,69	23,72	2,8	1,27	1,52	1,11	2,56	1,28	5,46	2,87
Libiąż	B. Chrobrego	0	0	0	0	0	0	0	0	0	0
Libiąż	B. Śmiałego	0	0	0	0	0	0	1	1	7,14	7,14
Libiąż	Borowa	0,1	11	1	0,45	0	0	0	0	0	0
Żarki	Boruty	0,4	21	2	0,91	2	1	2	1	15,38	7,69
Gromiec	Broniewskiego	1,5	36	2	0,91	1	1	7	2	9,21	2,63
Libiąż	Brzoskwiniowa	0,9	0	0	0	0	0	0	0	0	0
Libiąż	Brzozowa	0,2	28	2	0,91	1	1	1	1	7,69	7,69
Libiąż	Bzowa	0,2	0	0	0	0	0	0	0	0	0
Libiąż	Cegielniana	0,5	39	7	3,18	4	3	2	1	4,65	2,33
Libiąż	Chabrowa	0,3	93	3	1,36	3	3	3	3	15	15
Żarki	Chechlana	0,4	0	0	0	0	0	2	0	5,71	0
Libiąż	Chełmońskiego	0,4	0	0	0	0	0	1	0	5,88	0
Libiąż	Chlebowa	0	0	0	0	0	0	0	0	0	0
Gromiec	Chopina	0,2	0	0	0	0	0	0	0	0	0
Libiąż	Chrzanowska	0,9	55	7	3,18	7	2	6	5	6,98	5,81
Libiąż	Cicha	0,3	35	1	0,45	1	0	0	0	0	0
Libiąż	Ciepła	0,1	46	2	0,91	2	0	2	1	13,33	6,67
Libiąż	Curie-Skłodow.	1,6	166	10	4,54	6	5	7	4	6,67	3,81
Gromiec	Czarnieckiego	0,9	18	6	2,72	0	1	4	2	4,55	2,27
Gromiec	Czecha	0,6	12	2	0,91	0	2	0	0	0	0
Libiąż	Czereśniowa	0,1	38	1	0,45	1	1	0	0	0	0
Żarki	Cześnika	0,1	0	0	0	0	0	0	0	0	0
Żarki	Czujna	0	0	0	0	0	0	0	0	0	0

Miejsco-wość	Ulica	Udział osób w wieku poprodukcyjnym na 1000 mieszkańców w 2015 roku (%)	Liczba świadczeń pomocy społecznej	Liczba osób korzystających z pomocy społecznej	Liczba osób korzystająca z pomocy społecznej na 10000 mieszkańców	Liczba świadczeń pomocy społecznej ze względu na ubóstwo	Liczba świadczeń pomocy społecznej ze względu na niepełnospra-wność	Liczba osób bezrobo-tnych	Liczba osób długotrwale bezrobot-nych	Udział osób bezrobotnych na 100 osób w wieku produkcyjnym	Udział osób długotrwale bezorbotnych na 100 osób w wieku produkcyjnym
		Średnie wartości dla gminy									
		0,69	23,72	2,8	1,27	1,52	1,11	2,56	1,28	5,46	2,87
Libiąż	Czysta	0,2	30	5	2,27	3	0	1	0	9,09	0
Żarki	Daleka	0,6	40	4	1,82	2	1	8	3	10,26	3,85
Żarki	Daszyńskiego	1,8	64	6	2,72	2	6	6	4	5,13	3,42
Libiąż	Dąbrowskiego	1,3	11	2	0,91	2	0	3	2	3,37	2,25
Gromiec	Dąbrówki	0,1	0	0	0	0	0	0	0	0	0
Gromiec	Długa	2,2	53	6	2,72	1	3	3	2	2,56	1,71
Libiąż	Długosza	0,7	7	2	0,91	1	0	4	2	8,89	4,44
Żarki	Dobosza	0,3	0	0	0	0	0	1	1	5,26	5,26
Libiąż	Dobra	0,1	71	2	0,91	2	2	0	0	0	0
Gromiec	Dragonów	0,2	0	0	0	0	0	0	0	0	0
Libiąż	Drozdowa	0	12	2	0,91	1	0	1	0	7,14	0
Żarki	Dygasińskiego	0,2	0	0	0	0	0	0	0	0	0
Libiąż	Działkowa	0,1	20	2	0,91	0	0	0	0	0	0
Żarki	Fałata	0,7	12	1	0,45	0	0	1	0	3,85	0
Libiąż	Flasińskiego	0,5	4	1	0,45	0	1	3	2	8,57	5,71
Libiąż	Floriańska	2	60	6	2,72	2	0	3	3	1,92	1,92
Libiąż	Fredry	1	36	3	1,36	0	0	1	1	2,22	2,22
Żarki	Gajowa	0	0	0	0	0	0	1	1	25	25
Żarki	Gawędziarzy	0,3	0	0	0	0	0	3	1	12,5	4,17
Libiąż	Głogowa	0,3	0	0	0	0	0	0	0	0	0
Libiąż	Głowackiego	0,1	0	0	0	0	0	0	0	0	0
Libiąż	Gołąbia	0,5	1	1	0,45	1	0	0	0	0	0
Żarki	Gospodarcza	0,4	1	1	0,45	0	1	0	0	0	0

Miejsco-wość	Ulica	Udział osób w wieku poprodukcyjnym na 1000 mieszkańców w 2015 roku (%)	Liczba świadczeń pomocy społecznej	Liczba osób korzystających z pomocy społecznej	Liczba osób korzystająca z pomocy społecznej na 10000 mieszkańców	Liczba świadczeń pomocy społecznej ze względu na ubóstwo	Liczba świadczeń pomocy społecznej ze względu na niepełnospra-wność	Liczba osób bezrobo-tnych	Liczba osób długotrwale bezrobot-nych	Udział osób bezrobotnych na 100 osób w wieku produkcyjnym	Udział osób długotrwale bezorbotnych na 100 osób w wieku produkcyjnym
		Średnie wartości dla gminy									
		0,69	23,72	2,8	1,27	1,52	1,11	2,56	1,28	5,46	2,87
Libiąż	Górna	0,2	0	0	0	0	0	1	1	4,76	4,76
Libiąż	Górnicza	1,1	69	12	5,45	5	8	12	6	5,15	2,58
Żarki	Górników	1,4	0	0	0	0	0	5	1	7,94	1,59
Gromiec	Graniczna	0,4	0	0	0	0	0	0	0	0	0
Libiąż	Grażyny	0,4	21	1	0,45	1	1	3	2	9,68	6,45
Gromiec	Grenadierów	0,1	0	0	0	0	0	0	0	0	0
Libiąż	Gromiecka	0,5	11	1	0,45	0	1	0	0	0	0
Libiąż	Grzybowa	0	0	0	0	0	0	1	0	7,14	0
Libiąż	Harcerska	0,3	5	1	0,45	1	1	0	0	0	0
Libiąż	Hodura	0	0	0	0	0	0	0	0	0	0
Gromiec	Husarska	0,4	0	0	0	0	0	0	0	0	0
Żarki	Ikara	0,2	28	2	0,91	0	2	0	0	0	0
Libiąż	Irysowa	0,3	0	0	0	0	0	0	0	0	0
Libiąż	Jagodowa	0,1	12	1	0,45	0	1	1	1	50	50
Żarki	Jana III	0,3	0	0	0	0	0	0	0	0	0
Libiąż	Jana Pawła II	0	0	0	0	0	0	0	0	0	0
Libiąż	J. Sobieskiego	0,2	6	3	1,36	2	0	0	0	0	0
Libiąż	Jaskółcza	1,4	25	3	1,36	3	0	4	1	6,45	1,61
Libiąż	Jaskrowa	0,1	31	2	0,91	1	2	1	1	14,29	14,29
Libiąż	Jasna	0,4	0	0	0	0	0	0	0	0	0
Libiąż	Jaśminowa	0,4	0	0	0	0	0	1	0	4,35	0
Libiąż	Jaworowa	3,7	183	21	9,54	15	6	16	9	5,39	3,03
Libiąż	Jazdówka	0,5	0	0	0	0	0	1	1	2,22	2,22

Miejsco-wość	Ulica	Udział osób w wieku poprodukcyjnym na 1000 mieszkańców w 2015 roku (%)	Liczba świadczeń pomocy społecznej	Liczba osób korzystających z pomocy społecznej	Liczba osób korzystająca z pomocy społecznej na 10000 mieszkańców	Liczba świadczeń pomocy społecznej ze względu na ubóstwo	Liczba świadczeń pomocy społecznej ze względu na niepełnospra-wność	Liczba osób bezrobo-tnych	Liczba osób długotrwale bezrobot-nych	Udział osób bezrobotnych na 100 osób w wieku produkcyjnym	Udział osób długotrwale bezorbotnych na 100 osób w wieku produkcyjnym
		Średnie wartości dla gminy									
		0,69	23,72	2,8	1,27	1,52	1,11	2,56	1,28	5,46	2,87
Libiąż	Jesienna	0	0	0	0	0	0	0	0	0	0
Libiąż	Juniorów	0,1	0	0	0	0	0	0	0	0	0
Żarki	Kadetów	2,5	45	4	1,82	1	4	5	2	4,24	1,69
Libiąż	Kalinowa	0,1	0	0	0	0	0	0	0	0	0
Żarki	Kaliska	1	71	5	2,27	5	1	2	1	3,64	1,82
Libiąż	Kamienna	0,4	1	2	0,91	1	1	3	1	8,33	2,78
Żarki	Karłowicza	0,2	20	4	1,82	0	0	1	0	25	0
Libiąż	Karpiowa	0,2	33	2	0,91	2	0	3	1	16,67	5,56
Gromiec	Kawalerii	0,1	0	0	0	0	0	0	0	0	0
Libiąż	K. Wielkiego	0,3	0	0	0	0	0	2	1	8	4
Żarki	Kącik	0,2	0	0	0	0	0	0	0	0	0
Żarki	Kilińskiego	0,6	51	6	2,72	6	0	1	0	1,82	0
Libiąż	Klonowa	0,5	29	1	0,45	1	0	3	1	8,33	2,78
Żarki	Klubowa	0,1	0	0	0	0	0	0	0	0	0
Żarki	Kmicica	0	0	0	0	0	0	0	0	0	0
Libiąż	Kochanowskiego	0,6	24	1	0,45	1	0	3	1	11,54	3,85
Libiąż	Kolejowa	1,2	12	1	0,45	0	1	6	3	6,98	3,49
Gromiec	Kolonia	1,2	18	4	1,82	2	2	6	3	6,25	3,13
Libiąż	Kolorowa	0,5	1	1	0,45	1	0	2	0	3,57	0
Żarki	Kołątaja	0,1	12	1	0,45	0	1	0	0	0	0
Libiąż	Konarskiego	0,5	0	0	0	0	0	1	1	4,76	4,76
Libiąż	Konopnickiej	3,4	42	10	4,54	6	5	5	3	2,31	1,39
Libiąż	Konwaliowa	0,4	24	3	1,36	1	1	1	0	9,09	0

Miejsco-wość	Ulica	Udział osób w wieku poprodukcyjnym na 1000 mieszkańców w 2015 roku (%)	Liczba świadczeń pomocy społecznej	Liczba osób korzystających z pomocy społecznej	Liczba osób korzystająca z pomocy społecznej na 10000 mieszkańców	Liczba świadczeń pomocy społecznej ze względu na ubóstwo	Liczba świadczeń pomocy społecznej ze względu na niepełnospra-wność	Liczba osób bezrobo-tnych	Liczba osób długotrwale bezrobot-nych	Udział osób bezrobotnych na 100 osób w wieku produkcyjnym	Udział osób długotrwale bezorbotnych na 100 osób w wieku produkcyjnym
		Średnie wartości dla gminy									
		0,69	23,72	2,8	1,27	1,52	1,11	2,56	1,28	5,46	2,87
Libiąż	Kopalniana	0	0	0	0	0	0	0	0	0	0
Libiąż	Kopernika	0,4	1	1	0,45	1	1	0	0	0	0
Gromiec	Kossaka	0,3	1	1	0,45	0	1	0	0	0	0
Libiąż	Kościelna	0	0	0	0	0	0	0	0	0	0
Żarki	Kościuszki	3	74	13	5,9	2	10	12	5	7,32	3,05
Libiąż	Krakowska	2,8	121	18	8,17	16	3	9	4	5,08	2,26
Żarki	Krakusa	0,3	7	2	0,91	1	1	2	0	8,33	0
Żarki	Krańcowa	0,2	0	0	0	0	0	1	1	6,67	6,67
Libiąż	Krasickiego	1,5	21	2	0,91	1	1	8	8	6,35	6,35
Żarki	Kresowa	0,7	12	2	0,91	2	0	3	2	8,57	5,71
Libiąż	Kręta	0,2	0	0	0	0	0	0	0	0	0
Libiąż	Krokusowa	0,4	1	1	0,45	1	0	1	1	4,17	4,17
Libiąż	Krótka	0,3	0	0	0	0	0	0	0	0	0
Libiąż	Krucza	0,3	14	1	0,45	0	1	0	0	0	0
Libiąż	Kwiatowa	0,5	0	0	0	0	0	0	0	0	0
Libiąż	Lecha	0,3	0	0	0	0	0	0	0	0	0
Gromiec	Lelewela	0	0	0	0	0	0	0	0	0	0
Żarki	Lenartowicza	1,8	71	5	2,27	4	2	7	5	7,78	5,56
Libiąż	Leśna	1,8	110	18	8,17	13	1	5	2	2,84	1,14
Libiąż	Liliowa	0,3	0	0	0	0	0	0	0	0	0
Libiąż	Lipowa	0,5	0	0	0	0	0	1	0	2,94	0
Libiąż	Litewska	0,3	0	0	0	0	0	0	0	0	0
Żarki	Lotosu	0,3	58	2	0,91	1	2	1	1	11,11	11,11

Miejsco-wość	Ulica	Udział osób w wieku poprodukcyjnym na 1000 mieszkańców w 2015 roku (%)	Liczba świadczeń pomocy społecznej	Liczba osób korzystających z pomocy społecznej	Liczba osób korzystająca z pomocy społecznej na 10000 mieszkańców	Liczba świadczeń pomocy społecznej ze względu na ubóstwo	Liczba świadczeń pomocy społecznej ze względu na niepełnospra-wność	Liczba osób bezrobo-tnych	Liczba osób długotrwale bezrobot-nych	Udział osób bezrobotnych na 100 osób w wieku produkcyjnym	Udział osób długotrwale bezorbotnych na 100 osób w wieku produkcyjnym
		Średnie wartości dla gminy									
		0,69	23,72	2,8	1,27	1,52	1,11	2,56	1,28	5,46	2,87
Żarki	Lubomira	0,5	0	0	0	0	0	0	0	0	0
Libiąż	Ludowa	0,1	0	0	0	0	0	1	1	20	20
Libiąż	Łabędzia	0,1	0	0	0	0	0	0	0	0	0
Libiąż	Łąkowa	0,5	8	8	3,63	3	0	1	0	2,7	0
Żarki	Łęgowa	0,1	0	0	0	0	0	0	0	0	0
Libiąż	Majowa	0,4	3	1	0,45	0	0	2	2	2,15	2,15
Libiąż	Makowa	0,5	33	3	1,36	3	0	2	0	11,11	0
Libiąż	Malczewskiego	0	0	0	0	0	0	1	0	5,26	0
Libiąż	Mała	0	0	0	0	0	0	0	0	0	0
Libiąż	Matejki	1	9	3	1,36	2	2	0	0	0	0
Libiąż	Mickiewicza	0,6	5	1	0,45	0	0	1	0	2,5	0
Libiąż	Mieszka I	0,1	0	0	0	0	0	0	0	0	0
Libiąż	Miodowa	0,1	0	0	0	0	0	0	0	0	0
Libiąż	Mleczna	0,1	0	0	0	0	0	0	0	0	0
Libiąż	Modrzewiowa	0,5	6	2	0,91	0	0	2	2	6,67	6,67
Gromiec	Mokra	0,3	0	0	0	0	0	0	0	0	0
Gromiec	Moniuszki	0,2	0	0	0	0	0	0	0	0	0
Libiąż	Myśliwska	0,4	0	0	0	0	0	3	3	7,69	7,69
Gromiec	Nadwiślańska	4,5	100	12	5,45	7	1	12	5	5,11	2,13
Żarki	Norwida	0,3	0	0	0	0	0	1	0	4,17	0
Libiąż	Obiełowa	1,5	351	33	14,99	24	14	24	9	11,88	4,46
Żarki	Obwodowa	0,5	1	1	0,45	0	1	3	1	5,66	1,89
Libiąż	Okrężna	0,4	0	0	0	0	0	0	0	0	0

Miejsco-wość	Ulica	Udział osób w wieku poprodukcyjnym na 1000 mieszkańców w 2015 roku (%)	Liczba świadczeń pomocy społecznej	Liczba osób korzystających z pomocy społecznej	Liczba osób korzystająca z pomocy społecznej na 10000 mieszkańców	Liczba świadczeń pomocy społecznej ze względu na ubóstwo	Liczba świadczeń pomocy społecznej ze względu na niepełnospra-wność	Liczba osób bezrobo-tnych	Liczba osób długotrwale bezrobot-nych	Udział osób bezrobotnych na 100 osób w wieku produkcyjnym	Udział osób długotrwale bezorbotnych na 100 osób w wieku produkcyjnym
		Średnie wartości dla gminy									
		0,69	23,72	2,8	1,27	1,52	1,11	2,56	1,28	5,46	2,87
Żarki	Okulickiego	0,2	0	0	0	0	0	2	1	9,52	4,76
Żarki	Oleńki	0	0	0	0	0	0	1	1	20	20
Żarki	Olszynka	1,5	126	10	4,54	8	7	4	3	5,63	4,23
Libiąż	Orkana	0,9	4	2	0,91	2	0	4	1	5,56	1,39
Libiąż	Orzechowa	0,2	0	0	0	0	0	0	0	0	0
Libiąż	Orzeszkowej	0,5	0	0	0	0	0	4	3	7,55	5,66
Libiąż	Oświęcimska	2,8	15	1	0,45	1	1	11	3	6,63	1,81
Libiąż	Owocowa	0,1	0	0	0	0	0	1	0	6,67	0
Libiąż	Paderewskiego	4,8	303	40	18,17	19	16	38	20	4,36	2,3
Libiąż	Paprocia	0,4	0	0	0	0	0	2	2	4,76	4,76
Libiąż	Partyzantów	0,5	0	0	0	0	0	5	3	10,2	6,12
Żarki	Patriotów	0,2	3	1	0,45	0	1	0	0	0	0
Libiąż	Pawia	0,5	12	1	0,45	1	0	1	0	3,57	0
Libiąż	Piaskowa	0,6	0	0	0	0	0	1	1	2,63	2,63
Żarki	Piastów	0,2	0	0	0	0	0	0	0	0	0
Żarki	Piechurów	0,3	3	1	0,45	0	1	2	1	8	4
Libiąż	Pieli	0,4	0	0	0	0	0	0	0	0	0
Libiąż	Pilotów	0,7	0	0	0	0	0	1	1	2,44	2,44
Libiąż	Piłkarska	0,3	15	2	0,91	1	2	1	1	3,7	3,7
Libiąż	Piłsudskiego	1,1	70	7	3,18	5	3	3	3	3,75	3,75
Libiąż	Pl. Jaworkowy	0,1	0	0	0	0	0	1	1	6,67	6,67
Libiąż	Pocztowa	0,2	0	0	0	0	0	0	0	0	0
Libiąż	Podgórska	0,1	12	1	0,45	0	1	2	1	15,38	7,69

Miejsco-wość	Ulica	Udział osób w wieku poprodukcyjnym na 1000 mieszkańców w 2015 roku (%)	Liczba świadczeń pomocy społecznej	Liczba osób korzystających z pomocy społecznej	Liczba osób korzystająca z pomocy społecznej na 10000 mieszkańców	Liczba świadczeń pomocy społecznej ze względu na ubóstwo	Liczba świadczeń pomocy społecznej ze względu na niepełnospra-wność	Liczba osób bezrobo-tnych	Liczba osób długotrwale bezrobot-nych	Udział osób bezrobotnych na 100 osób w wieku produkcyjnym	Udział osób długotrwale bezorbotnych na 100 osób w wieku produkcyjnym
		Średnie wartości dla gminy									
		0,69	23,72	2,8	1,27	1,52	1,11	2,56	1,28	5,46	2,87
Żarki	Podleśna	0,8	43	3	1,36	2	2	2	1	5,71	2,86
Gromiec	Podwale	0,1	0	0	0	0	0	0	0	0	0
Libiąż	Pogodna	0,5	0	0	0	0	0	3	1	12,5	4,17
Żarki	Poległych	0,2	0	0	0	0	0	0	0	0	0
Libiąż	Polna	0,4	0	0	0	0	0	0	0	0	0
Żarki	Poprzeczna	0,1	0	0	0	0	0	0	0	0	0
Libiąż	Potokowa	0,2	0	0	0	0	0	2	0	13,33	0
Gromiec	Prosta	0,6	0	0	0	0	0	2	0	4,08	0
Żarki	Przasnyka	0,3	0	0	0	0	0	2	0	10	0
Libiąż	Przedszkolna	0,1	0	0	0	0	0	6	2	200	66,67
Libiąż	Przy Torze	0	0	0	0	0	0	0	0	0	0
Libiąż	Przyrodnicza	1	0	0	0	0	0	0	0	0	0
Żarki	Pstrowskiego	1,3	19	3	1,36	3	1	3	3	3,53	3,53
Libiąż	Ratowników Górniczych	3,4	111	10	4,54	6	2	7	4	4,49	2,56
Libiąż	Reja	0,2	27	1	0,45	1	1	0	0	0	0
Żarki	Reymonta	1,4	48	6	2,72	4	3	4	2	4,6	2,3
Libiąż	Rolna	1,1	25	4	1,82	1	4	2	1	2,08	1,04
Żarki	Roty	0,1	0	0	0	0	0	0	0	0	0
Libiąż	Rouvroy	0,1	0	0	0	0	0	1	0	7,14	0
Libiąż	Różana	0,3	0	0	0	0	0	1	1	6,25	6,25
Żarki	Rybacka	0	0	0	0	0	0	0	0	0	0
Żarki	Rydla	0,2	0	0	0	0	0	1	1	50	50

Miejsco-wość	Ulica	Udział osób w wieku poprodukcyjnym na 1000 mieszkańców w 2015 roku (%)	Liczba świadczeń pomocy społecznej	Liczba osób korzystających z pomocy społecznej	Liczba osób korzystająca z pomocy społecznej na 10000 mieszkańców	Liczba świadczeń pomocy społecznej ze względu na ubóstwo	Liczba świadczeń pomocy społecznej ze względu na niepełnospra-wność	Liczba osób bezrobo-tnych	Liczba osób długotrwale bezrobot-nych	Udział osób bezrobotnych na 100 osób w wieku produkcyjnym	Udział osób długotrwale bezorbotnych na 100 osób w wieku produkcyjnym
		Średnie wartości dla gminy									
		0,69	23,72	2,8	1,27	1,52	1,11	2,56	1,28	5,46	2,87
Gromiec	Sabały	0,1	8	1	0,45	1	0	0	0	0	0
Żarki	Samotna	0,2	2	2	0,91	1	2	1	0	20	0
Libiąż	Sanitarna	0	0	0	0	0	0	0	0	0	0
Libiąż	Sarnia	0,2	1	1	0,45	0	0	0	0	0	0
Żarki	Sąsiedzka	0,1	0	0	0	0	0	2	1	12,5	6,25
Libiąż	Sielanki	0,1	14	1	0,45	0	1	0	0	0	0
Libiąż	Sienkiewicza	2,6	21	4	1,82	2	0	5	2	3,16	1,27
Libiąż	Sikorskiego	4,6	22	2	0,91	2	1	17	7	5,99	2,46
Libiąż	Skalników	1,4	13	1	0,45	0	1	6	1	10,53	1,75
Libiąż	Skarbnika	0,9	68	7	3,18	6	2	2	1	5	2,5
Libiąż	Skowrończa	0,3	8	1	0,45	0	0	1	1	5,88	5,88
Libiąż	Słonecznikowa	0	0	0	0	0	0	2	2	13,33	13,33
Libiąż	Słowackiego	0	0	0	0	0	0	0	0	0	0
Libiąż	Słowiańska	0,2	12	1	0,45	0	1	0	0	0	0
Libiąż	Słowicza	1	0	0	0	0	0	2	2	6,25	6,25
Libiąż	Sobótki	0	0	0	0	0	0	0	0	0	0
Libiąż	Słoneczna	0,2	80	5	2,27	5	4	4	2	8	4
Libiąż	Sosnowa	0,2	2	1	0,45	0	1	3	1	20	6,67
Libiąż	Spokojna	0,7	127	18	8,17	14	4	6	2	6,9	2,3
Libiąż	Sportowa	0,5	8	1	0,45	0	1	1	1	4,76	4,76
Libiąż	Stawowa	0,3	28	1	0,45	1	1	2	1	6,9	3,45
Libiąż	S. Batorego	0,3	27	1	0,45	1	1	3	3	7,69	7,69
Libiąż	Stolarska	0,3	0	0	0	0	0	1	1	7,69	7,69

Miejsco-wość	Ulica	Udział osób w wieku poprodukcyjnym na 1000 mieszkańców w 2015 roku (%)	Liczba świadczeń pomocy społecznej	Liczba osób korzystających z pomocy społecznej	Liczba osób korzystająca z pomocy społecznej na 10000 mieszkańców	Liczba świadczeń pomocy społecznej ze względu na ubóstwo	Liczba świadczeń pomocy społecznej ze względu na niepełnospra-wność	Liczba osób bezrobo-tnych	Liczba osób długotrwale bezrobot-nych	Udział osób bezrobotnych na 100 osób w wieku produkcyjnym	Udział osób długotrwale bezorbotnych na 100 osób w wieku produkcyjnym
		Średnie wartości dla gminy									
		0,69	23,72	2,8	1,27	1,52	1,11	2,56	1,28	5,46	2,87
Żarki	Struga	2,5	37	5	2,27	0	1	6	2	4,48	1,49
Gromiec	Stwosza	0,1	2	1	0,45	0	1	0	0	0	0
Libiąż	Sucha	0	0	0	0	0	0	0	0	0	0
Żarki	Swojska	0,2	1	1	0,45	0	0	0	0	0	0
Libiąż	Swojska	0,1	1	1	0,45	0	0	0	0	0	0
Libiąż	Szkolna	0,8	8	1	0,45	1	0	1	1	2,86	2,86
Libiąż	Szybowcowa	1,3	1	1	0,45	1	0	3	3	3,23	3,23
Żarki	Ściegiennego	0,1	0	0	0	0	0	1	1	10	10
Żarki	Śniadeckiego	0,3	16	5	2,27	0	0	2	1	6,67	3,33
Gromiec	Śnieżki	0,1	0	0	0	0	0	0	0	0	0
Libiąż	Śnieżna	0,3	0	0	0	0	0	0	0	0	0
Libiąż	Świerkowa	0,4	8	1	0,45	1	1	0	0	0	0
Libiąż	Świtezianki	0,2	0	0	0	0	0	0	0	0	0
Libiąż	Tęczowa	0,3	2	1	0,45	0	1	1	0	12,5	0
Gromiec	Traugutta	0,9	46	4	1,82	1	4	0	0	0	0
Żarki	Trylogii	0,5	0	0	0	0	0	0	0	0	0
Libiąż	Tuwima	0,2	1	1	0,45	1	0	1	1	3,33	3,33
Żarki	Twardowskiego	0,2	1	1	0,45	1	0	1	0	3,7	0
Żarki	Ukośna	0,5	0	0	0	0	0	0	0	0	0
Libiąż	Urzędnicza	5	245	42	19,07	30	16	28	11	4,76	1,87
Libiąż	W. Jagiełły	0,2	8	2	0,91	1	2	0	0	0	0
Libiąż	W. Łokietka	0,4	35	1	0,45	1	1	1	0	2,27	0
Libiąż	Wańkowicza	1	58	11	5	7	2	9	7	9,68	7,53

Miejsco-wość	Ulica	Udział osób w wieku poprodukcyjnym na 1000 mieszkańców w 2015 roku (%)	Liczba świadczeń pomocy społecznej	Liczba osób korzystających z pomocy społecznej	Liczba osób korzystająca z pomocy społecznej na 10000 mieszkańców	Liczba świadczeń pomocy społecznej ze względu na ubóstwo	Liczba świadczeń pomocy społecznej ze względu na niepełnospra-wność	Liczba osób bezrobo-tnych	Liczba osób długotrwale bezrobot-nych	Udział osób bezrobotnych na 100 osób w wieku produkcyjnym	Udział osób długotrwale bezorbotnych na 100 osób w wieku produkcyjnym
		Średnie wartości dla gminy									
		0,69	23,72	2,8	1,27	1,52	1,11	2,56	1,28	5,46	2,87
Libiąż	Wandy	0,2	0	0	0	0	0	0	0	0	0
Libiąż	Wapienna	0,3	0	0	0	0	0	0	0	0	0
Libiąż	Waryńskiego	1,2	21	5	2,27	2	1	3	1	4,05	1,35
Libiąż	Warzywna	0,2	4	1	0,45	1	1	1	0	5,26	0
Libiąż	Wąska	0,1	14	1	0,45	0	0	2	1	10	5
Libiąż	Wesoła	0,1	0	0	0	0	0	0	0	0	0
Libiąż	Wilcza	0,2	0	0	0	0	0	2	1	13,33	6,67
Libiąż	Wilgi	0	0	0	0	0	0	1	1	16,67	16,67
Libiąż	Wiosenna	0,8	9	1	0,45	1	0	2	0	6,06	0
Libiąż	Wiślan	0,2	0	0	0	0	0	3	1	17,65	5,88
Libiąż	Wiśniowa	0,2	0	0	0	0	0	0	0	0	0
Żarki	Wojciecha	0,3	0	0	0	0	0	0	0	0	0
Libiąż	Woj. Polskiego	9,9	209	17	7,72	10	9	27	15	6,49	3,61
Libiąż	Wolności	0,6	72	11	5	10	1	6	0	7,79	0
Gromiec	Wołodyjowskiego	0,7	18	3	1,36	0	0	4	1	10,81	2,7
Libiąż	Wróbla	0,1	0	0	0	0	0	0	0	0	0
Libiąż	Wrzosowa	0,4	1	1	0,45	1	0	1	0	3,03	0
Libiąż	Wspólna	0,3	13	2	0,91	1	1	0	0	0	0
Libiąż	Wysoka	0,5	23	4	1,82	2	0	3	2	9,09	6,06
Żarki	Zacisze	0,4	0	0	0	0	0	2	1	7,69	3,85
Libiąż	Zaułek	0	0	0	0	0	0	2	2	22,22	22,22
Żarki	Zawiszy	0	7	1	0,45	1	0	2	1	28,57	14,29
Libiąż	Zgody	0,1	0	0	0	0	0	0	0	0	0

Miejsco-wość	Ulica	Udział osób w wieku poprodukcyjnym na 1000 mieszkańców w 2015 roku (%)	Liczba świadczeń pomocy społecznej	Liczba osób korzystających z pomocy społecznej	Liczba osób korzystająca z pomocy społecznej na 10000 mieszkańców	Liczba świadczeń pomocy społecznej ze względu na ubóstwo	Liczba świadczeń pomocy społecznej ze względu na niepełnospra-wność	Liczba osób bezrobo-tnych	Liczba osób długotrwale bezrobot-nych	Udział osób bezrobotnych na 100 osób w wieku produkcyjnym	Udział osób długotrwale bezorbotnych na 100 osób w wieku produkcyjnym
		Średnie wartości dla gminy									
		0,69	23,72	2,8	1,27	1,52	1,11	2,56	1,28	5,46	2,87
Libiąż	Ziemowita	0,3	0	0	0	0	0	0	0	0	0
Żarki	Zuchów	0,9	15	2	0,91	0	2	2	1	6,25	3,13
Libiąż	Zwycięstwa	0,1	0	0	0	0	0	0	0	0	0
Libiąż	Żeńców	0	0	0	0	0	0	1	1	10	10
Libiąż	Żeromskiego	0,7	13	7	3,18	3	1	4	1	4,88	1,22
Libiąż	Żniwna	0,1	0	0	0	0	0	0	0	0	0
Libiąż	Żurawia	0	0	0	0	0	0	0	0	0	0
Libiąż	Żywiczna	0,7	0	0	0	0	0	2	2	5,13	5,13

Źródło: Opracowanie własne

7. Obszar rewitalizacji w mieście Libiążu

Za obszar rewitalizacji uznaje się całość lub część obszaru zdegradowanego, cechującego się szczególną koncentracją negatywnych zjawisk, na którym z uwagi na istotne znaczenie dla rozwoju lokalnego, zamierza się prowadzić rewitalizację. Zgodnie z obowiązującymi regulacjami prawnymi w zakresie rewitalizacji obszar ten:

- nie może obejmować terenów większych niż **20% powierzchni** gminy,
- oraz nie może być zamieszkiwany przez więcej niż **30% mieszkańców** gminy.

Wyznaczenie obszaru rewitalizacji nastąpiło w oparciu o dwie przesłanki. Pierwszą z nich jest stwierdzenie, że na analizowanym obszarze występuje koncentracja negatywnych zjawisk społecznych, współwystępujących z innymi pozaspołecznymi problemami. Obszary te zostały wykazane na podstawie przeprowadzonych analiz w rozdziale 3 niniejszego opracowania. Drugą z przesłanek jest uznanie, że obszar rewitalizacji ma istotne znaczenie dla rozwoju społeczno – gospodarczego gminy. Znaczenie dla rozwoju gminy oceniać można na różne sposoby, jednak zasadniczo wynika z określonej polityki rozwoju jednostki, ujętej w gminnych dokumentów strategicznych (Rozdział 11.).

Bazując na wynikach analizy danych zastanych, wskaźnikach opisujących poziom rozwoju społeczno-gospodarczego oraz przestrzennego, a także na wynikach badań społecznych z mieszkańcami wyznaczony został obszar rewitalizacji w mieście Libiążu. Zasięg przestrzenny obszaru rewitalizacji jest tożsamy z obszarem zdegradowanym i przedstawiony jest na mapie nr 34.

Podstawowa charakterystyka gminy Libiąż

Liczba ludności zamieszkująca obszar gminy Libiąż	Powierzchnia obszaru gminy Libiąż
22.278 mieszkańców (stan na dzień 31.12.2015 r.)	Gmina obejmuje obszar 57,1 km^2 czyli 5710 ha

Podstawowa charakterystyka obszaru rewitalizacji w gminie Libiąż

Liczba ludności zamieszkująca obszar rewitalizacji	Powierzchnia obszaru rewitalizacji
6 667 (stan na dzień 31.12.2015 r.)	75 ha
29,93 % mieszkańców gminy Libiąż	1,3% powierzchni gminy Libiąż

Mapa nr 34. Obszar rewitalizacji w mieście Libiążu

7.1. Uzasadnienie wyboru obszaru rewitalizacji w Libiążu

Obszar rewitalizacji w mieście Libiążu tożsamy jest z obszarem zdegradowanym i cechuje go szereg negatywnych zjawisk, zdiagnozowanych w rozdziale 3. Syntetycznym i czytelnym uzasadnieniem wyboru obszaru rewitalizacji w Libiążu jest analiza SWOT, prezentująca zbiorcze zestawienie silnych i słabych stron oraz szans i zagrożeń rozwojowych obszaru rewitalizacji.

Sfera społeczna	
Silne strony	Słabe strony
• Relatywnie stabilna sytuacja demograficzna w zakresie liczby ludności. • Koncentracja ludności w zwartej strukturze zabudowy miasta, dotyczy to głównie zabudowy blokowej wielorodzinnej. • Dodatnia dynamika zmian liczby ludności w centralnych częściach miasta, stanowiąca o potencjale demograficznym centrum. • Spadająca systematycznie z roku na rok liczba osób bezrobotnych.	• Nierówność w strukturze demograficznej populacji – znacząca przewaga kobiet w wieku poprodukcyjnym nad mężczyznami. • Wyższa umieralność wśród mężczyzn z uwagi na pracę w przemyśle wydobywczym. • Koncentracja osób korzystających z pomocy społecznej w centralnych częściach miasta Libiąża. • Feminizacja bezrobocia. • Koncentracja osób bezrobotnych w centralnych częściach miasta Libiąża. • Szczególna koncentracja występowania przestępstw i wykroczeń na terenach osiedli wielkopłytowych w mieście Libiążu. • Centrum miasta cechuje się jedną z najniższych frekwencji wyborczych.
Szanse	Zagrożenia
• Realizacja przez gminę Libiąż wielu projektów i inicjatyw społecznych. • Realizacja działań polityki prorodzinnej Państwa.	• Spadająca liczba osób w wieku produkcyjnym, stanowiąca podstawę dla rozwoju społeczno – ekonomicznego. • Zauważalny proces starzenia się społeczeństwa, przejawiający się wzrostem liczby osób w wieku poprodukcyjnym. • Intensyfikujące się zjawisko migracji do większych ośrodków miejskich, głównie do Krakowa i Aglomeracji Górnośląskiej. Dotyczy to głównie osób młodych w wieku produkcyjnym.

Sfera gospodarcza	
Silne strony	Słabe strony
• Relatywnie stała liczba podmiotów gospodarczych. • Koncentracja funkcji gospodarczych w centrum miasta, wzmacniająca jego potencjał rozwojowy. • Funkcjonowanie na terenie miasta i gminy dużych zakładów przemysłowych, będących głównymi pracodawcami.	• Mała dynamika zmian noworejestrowanych podmiotów gospodarczych. • Niska aktywność mieszkańców w zakresie prowadzenia własnej firmy w centralnych częściach miasta (w przeliczeniu na liczbę mieszkańców). • Mało zróżnicowana struktura branżowa i sektorowa działających podmiotów gospodarczych.
Szanse	Zagrożenia
• Poszukiwanie alternatywnych kierunków rozwoju gospodarczego. • Utworzenie Specjalnej Strefy Ekonomicznej na obszarze Ruch II kopalni węgla kamiennego Janina (tzw. obszar Ruch II „Upadowa”). • Aktywizacja terenów inwestycyjnych na osiedlu Flagówka i Wałgaszu.	• Bardzo duże uzależnienie lokalnej gospodarki od największych pracodawców. • Niebezpieczeństwo uzależnienia lokalnej gospodarki od jednego głównego pracodawcy, jakim jest kopalnia węgla kamiennego – Zakład Górniczy „Janina”. • Monokultura zawodowa.

Sfery środowiskowe, funkcjonalno – przestrzenne, techniczne	
Silne strony	Słabe strony
• Wysoka dostępność przestrzenna do przystanków komunikacji publicznej. • Wysoka dostępność przestrzenna do placówek edukacyjnych. • Wysoka dostępność przestrzenna do placówek służby zdrowia. • Główna oś rozwojowa miasta to obszar „Od dworca kolejowego do bram kopalni”. • Centrum miasta stanowi miejsce koncentracji potencjałów rozwojowych.	• Zły stan środowiska przyrodniczego. • Dewastacja środowiska przyrodniczego w wyniku eksploatacji surowców mineralnych i energetycznych. • Emisja antropogeniczna, wynikająca z działalności człowieka jako główne źródło emisji zanieczyszczeń do powietrza. • Koncentracja zanieczyszczenia powietrza w centralnej części miasta Libiąża, co wiąże się zarówno z silną antropopresją na środowisko oraz niekorzystnym z punkty widzenia przewietrzania miasta ukształtowaniem terenu. • Niepełne pokrycie miasta kanalizacją sanitarną.
Szanse	Zagrożenia
• Podjęcie działań w zakresie ochrony środowiska i walorów krajobrazowych. • Realizacja Programu Ochrony Środowiska dla Gminy Libiąż na lata 2014-2020 z perspektywą do roku 2024. • Realizacja Planu gospodarki niskoemisyjnej dla Gminy Libiąż. • Projekty rekultywacji realizowane przez Tauron Wydobycie S.A. na terenie Gminy Libiąż.	• Kontynuacja degradacji środowiska w wyniku dalszej eksploatacji surowców przez funkcjonujące przedsiębiorstwa.

8. Pogłębiona diagnoza obszaru rewitalizacji

Niezbędnym elementem programu rewitalizacji jest diagnoza szczegółowa obszaru rewitalizacji. Stanowi ona uzupełnienie analiz ilościowych dokonanych w rozdziale 4, których wyniki zwizualizowane zostały w formie opracowań kartograficznych. Głównym celem diagnozy szczegółowej jest dotarcie do możliwie pierwotnych problemów i zjawisk kryzysowych zidentyfikowanych na obszarze objętym rewitalizacją. Diagnoza szczegółowa ma na celu przede wszystkim dostarczenie wiedzy niezbędnej do reagowania na faktyczne przyczyny problemów pojawiających się w Libiążu, a nie tylko wskazywać na ich objawy. Diagnoza szczegółowa dostarcza wiedzy na temat ukrytych i niewidocznych problemów i zjawisk, których identyfikacja na poziomie ogólnym (ilościowym) jest trudna lub prawie niemożliwa. Ważnym elementem diagnozy szczegółowej jest ponadto identyfikacja wewnętrznych potencjałów obszaru rewitalizacji, które stanowić będą podstawę dla koncepcji długofalowego rozwoju analizowanego obszaru.

Pogłębiona diagnoza analizowanego obszaru wykonana została w dwóch etapach sporządzania Lokalnego Programu Rewitalizacji miasta Libiąża na lata 2016-2023:

1. na początkowym etapie opracowywania Programu, poprzez badania społeczne zrealizowane wśród mieszkańców miasta oraz liderów opinii. To właśnie mieszkańcy oraz inni użytkownicy miasta najlepiej potrafią zidentyfikować faktyczne źródła problemów i potencjały obszarów zdegradowanych,
2. na etapie wyznaczenia granic obszaru rewitalizacji, w wyniku przeprowadzenia czterech warsztatów (badania fokusowe) z różnymi grupami mieszkańców miasta:
    a. sektorem gospodarczym – w dniu 19.10.2016 r.,
    b. sektorem społecznym i organizatorami życia społeczno - kulturalnego – w dniu 20.10.2016 r.,
    c. z mieszkańcami gminy Libiąż – w dniu 21.10.2016 r.,
    d. radnymi Rady Miejskiej w Libiążu – w dniu 24.10.2016 r.

Warsztaty diagnostyczne stanowiły dodatkowe cenne źródło informacji przydatnych w procesie delimitacji obszaru rewitalizacji oraz określenia wizji, celów i kierunków działań rewitalizacji.

8.1. Badanie liderów opinii gminy Libiąż

Badanie z wybranymi liderami opinii zostało zrealizowane przez Instytut Badawczy IPC sp. z o.o. w dniach 16.08 - 22.08.2016 r. Liderami opinii byli między innymi dyrektorzy jednostek organizacyjnych gminy Libiąż, przedsiębiorcy, wolontariusze, przedstawiciele organizacji pozarządowych, radni Rady Miejskiej w Libiążu. W przeprowadzonym badaniu zrealizowanych zostało 20 indywidualnych badań pogłębionych z liderami opinii miasta Libiąża. Każdy z wywiadów przebiegał według ściśle określonego scenariusza, w którym poruszane były następujące zagadnienia:

- problemy społeczne występujące w Libiążu, ich źródła i miejsce występowania,
- obszary w Libiążu wymagające podjęcia działań rewitalizacyjnych,
- wizja Libiąża w perspektywie następnych 10 lat.

Problemy społeczne Libiąża

Problemy społeczne Libiąża, według lokalnych liderów opinii, wiążą się ściśle z negatywnymi tendencjami demograficznymi gminy i całego regionu oraz rynkiem pracy. W strukturze demograficznej gminy przybywa zdecydowanie osób starszych, w wieku poprodukcyjnym. Jednocześnie osoby młode migrują z Libiąża, najczęściej do dużych ośrodków miejskich (Kraków, Aglomeracja Śląska) w poszukiwaniu bardziej atrakcyjnej pracy, lepszych warunków życia i lepszych zarobków. Według lokalnych liderów opinii, rynek pracy w Libiążu zdominowany jest przez największego pracodawcę, reprezentującego sektor górniczy. Konsekwencją mało zróżnicowanej struktury gospodarki Libiąża jest niedostosowanie struktury demograficznej (wysoki odsetek osób starszych) do potrzeb rynku pracy. Specyfiką lokalną jest kwestia „zagospodarowania" powiększającej się liczby tzw. „młodych emerytów", czyli osób, które ukończyły pracę w kopalni przed pięćdziesiątym rokiem życia. Zamieszkują oni w szczególności osiedla wielorodzinne (osiedle Flagówka i Górnicze), a w wyniku pracy w ciężkich warunkach cierpią na liczne niepełnosprawności, schorzenia oraz choroby przewlekłe.

W celu powstrzymania odpływu ludzi młodych z gminy do innych miast, liderzy opinii sugerują podjęcie przez gminę intensywnych starań w zakresie pozyskania nowych inwestorów zewnętrznych, a także wspierania lokalnych przedsiębiorców, w szczególności tych rozpoczynających działalność gospodarczą. Wskazane powyżej problemy społeczne mają swój wyraz w formie konkretnie sformułowanych wypowiedzi poszczególnych liderów opinii:

- *Kwestia zagospodarowania wczesnych emerytów górniczych. Panowie przechodzą na emeryturę w wieku 41 lat i trzeba ich aktywizować społecznie. Problem alkoholizmu, starzejące się społeczeństwo, wyjazdy młodych ludzi za granice.* ***(Respondent nr 1)***

- *Starzejące się społeczeństwo, dużo młodych emerytów kopalnianych, bezrobocie, alkoholizm. (…) Niepełnosprawność i długotrwała choroba to też problem.* ***(Respondent nr 2)***
- *Starzejące się społeczeństwo, dużo młodych emerytów kopalnianych, bezrobocie. Brak odpowiednich zarobków. Mamy tylko jedną kopalnię to za mało, aby tworzyć miejsca pracy. Brak wsparcia dla osób młodych chcących prowadzić działalność gospodarczą. Brak wsparcia dla osób niepełnosprawnych.* ***(Respondent nr 5)***
- *Starzejące się społeczeństwo, dużo młodych emerytów kopalnianych, bezrobocie.* ***(Respondent nr 9)***
- *Brak aktywności emerytów górniczych. Alkoholizm.* ***(Respondent nr 14)***
- *Podstawowym problemem jest praca, młodzi ludzie wyjeżdżają.* ***(Respondent nr 10)***
- *Największym problemem jest bezrobocie i mało zakładów pracy. Brak terenów inwestycyjnych. Mały przedsiębiorca ma małe szanse, aby utrzymać się na rynku. Mamy nowe targowisko wybudowane i z przykrością obserwuję jak mali przedsiębiorcy likwidują działalność i są wypierani przez duże sklepy. Brak strefy gospodarczej. Wyjazdy młodych ludzi z rodzinami za granicę, za tym idzie starzejące się społeczeństwo.* ***(Respondent nr 12)***
- *Budowa dużych sklepów, małe działalności padają.* ***(Respondent nr 13)***

Poza wskazanymi powyżej kwestiami rynku pracy, istotnym negatywnym elementem potęgującym problemy społeczne w gminie jest także gospodarka mieszkaniowa. Występuje znaczący deficyt lokali komunalnych, przeznaczonych dla młodych ludzi, które stanowiłoby pomoc w tzw. „starcie w dorosłość". Brak wsparcia młodych mieszkańców gminy, ich rodzin z dziećmi, brak satysfakcjonujących dla młodego pokolenia ofert pracy oraz brak wparcia lokalnych działalności gospodarczych to według liderów opinii główne powody odpływu tej grupy społecznej z miasta Libiąża.

W celu zmiany sytuacji na rynku pracy w gminie Libiąż, liderzy opinii sugerują, podjęcie działań mających na celu aktywizację tzw. „młodych emerytów" poprzez kursy oraz warsztaty przygotowujące do zmiany profilu aktywności zawodowej - aktywności społecznej. Są to niezmiernie istotne kwestie, gdyż to właśnie brak zagospodarowania wolnego czasu „młodych emerytów" przyczynia się do powstawania problemów alkoholowych, a w konsekwencji innych problemów (w tym rodzinnych). W zakresie rozwoju gospodarczego respondenci wskazują potrzebę powołania strefy ekonomicznej na terenie gminy, która realizowałaby proinwestycyjną politykę rozwojową (m.in. pakiet ulg dla inwestorów). Ponadto, aby ograniczyć emigrację osób młodych pożądane jest także wsparcie w obszarze opieki na dziećmi. Nie wskazano natomiast propozycji rozwiązań dla niesatysfakcjonującej polityki mieszkaniowej w gminie. Najważniejsze propozycje rozwiązania wskazanych problemów społecznych i gospodarczych mają swój wyraz w poniższych wypowiedziach badanych:

- *Szkolenia i kursy to może temu zaradzić.* ***(Respondent nr 9)***

- *Zagospodarowanie czasu ludziom starszym, wsparcie Ośrodka Pomocy Społecznej. Wsparcie Libiąskiego Centrum Kultury.* ***(respondent nr 10)***
- *Kluby i zajęcia dla tej grupy ludzi, „młodych emerytów" i włączenie ich do życia społecznego gminy.* ***(Respondent nr 1)***
- *Jeśli chodzi o bezrobocie to stworzenie nowych miejsc pracy. Umożliwić rozwój zawodowy młodym emerytom, przebranżowienie się.* ***(Respondent nr 2)***
- *Stworzenie strefy ekonomicznej, powstanie nowych miejsc pracy. Ulgi podatkowe dla inwestorów.* ***(Respondent nr 4)***
- *Stworzenie strefy ekonomicznej. Rozwój działalności gospodarczej.* ***(Respondent nr 6)***
- *Wsparcie małej przedsiębiorczości.* ***(Respondent nr 12)***
- *Wspieranie małych lokalnych przedsiębiorców.* ***(Respondent nr 15)***
- *Stworzenie atrakcyjnych miejsc pracy dla młodych, wspieranie rodzin z małymi dziećmi.* ***(Respondent nr 7)***
- *Nowe żłobki, i wsparcie młodych.* ***(Respondent nr 13)***
- *Organizowanie wakacji dla dzieci.* ***(Respondent nr 14)***

Obszary Libiąża wymagające rewitalizacji

Jednym z zasadniczych celów indywidulanych wywiadów pogłębionych zrealizowanych wśród lokalnych liderów opinii było wskazanie przez nich obszarów w gminie wymagających w pierwszej kolejności podjęcia działań z zakresu odnowy. Najczęstsze wskazania respondentów dotyczyły:

1. centrum miasta Libiąża, w którego skład wchodzą główne ulice zdelimitowanego obszaru rewitalizacji,
2. okolic dworca kolejowego, głównie samego budynku dworca przy ulicy Piłsudskiego,
3. hałd pokopalnianych i obszarów pokopalnianych przy ul. Stawowej (tzw. „Szyjki"),
4. obszaru „Libiąża Wielkiego", w rejonie ulicy Floriańskiej,
5. Miejskiego Ośrodka Rekreacyjno-Sportowego im. „Solidarności 1980" przy ul. Piłsudskiego w Libiążu,
6. osiedla Flagówka - osiedla wielkopłytowego z rejonie najważniejszych ulic: 11 listopada, Paderewskiego, Słowackiego, Wańkowicza.

Głównymi problemami występującymi na terenach kolejowych, w tym przede wszystkim na dworcu PKP jest zły stan infrastruktury drogowej, a przede wszystkim brak miejsc parkingowych dla pasażerów, korzystających z dworca. Liderzy opinii zwracają ponadto uwagę na brak udogodnień dla osób niepełnosprawnych oraz brak toalet publicznych. Jednocześnie zauważają, że większość terenów wokół dworca PKP znajduje w bezpośrednim zarządzie Polskich Kolei Państwowych, co z punktu widzenia organizacyjnego stanowić może problem w opracowaniu i realizacji działań rewitalizacyjnych w tej części miasta Libiąża.

W zakresie wskazania obszarów problematycznych w gminie liderzy opinii wskazują na następujące kwestie:

- *Brak parkingów, remont chodników i ulic. Przystosowanie chodników do osób niepełnosprawnych. W okolicy dworca brakuje toalet miejskich.* ***(Respondent nr 5)***
- *Jeśli chodzi o PKP to nie jesteśmy właścicielem tego terenu.* ***(Respondent nr 2)***
- *W planach powinna być budowa parkingów.* ***(Respondent nr 11)***
- *Bieżące remonty dróg i chodników. Brak parkingów.* ***(Respondent nr 12)***

W przypadku obszaru „Szyjki", czy hałd pokopalnianych głównymi problemami jest brak zagospodarowania tych terenów. Efektem jest brak w Libiążu miejsc, gdzie mieszkańcy mogliby spędzać swój czas wolny. Wskazana jest więc modernizacja obszaru tzw. „Szyjki" czy hałd pokopalnianych w kierunku terenów rekreacyjnych. Liderzy opinii sugerują budowę ścieżek rowerowych, placów zabaw, strzelnicy, czy nawet stworzenie parku rozrywki. Wskazywane jest też zadbanie o zieleń na tych obszarach:

- *Więcej placów zabaw dla dzieci, więcej rekreacji i sportu.* ***(Respondent nr 2)***
- *Mieszkańcy nie mają gdzie spędzać wolnego czasu, brak chodników, ścieżek rowerowych, placów zabaw i miejsc rozrywki.* ***(Respondent nr 4)***
- *Obszar „Szyjek" bardziej rozbudować i zagospodarować dla mieszkańców. (…) Hałdy kopalniane zagospodarować na miejsca rozrywki, stworzyć tam ścieżki rowerowe, strzelnice i miejsca rozrywki dla mieszkańców.* ***(Respondent nr 6)***
- *Hałdy zagospodarować, zasiać trawę i zieleń, ścieżki rowerowe i zrobić tam małe centrum rozrywki.* ***(Respondent nr 7)***
- *Wspomóc rozwój „Szyjek", hałdy kopalniane. (…) Nie ma programu planu zagospodarowania tych miejsc.* ***(Respondent nr 8)***
- *Więcej ścieżek rowerowych w pobliskich lasach.* ***(Respondent nr 12)***
- *Zagospodarowanie hałd, posadzenie trawy i zrobienie ścieżek rowerowych.* ***(Respondent nr 15)***

Jeśli chodzi o pozostałe obszary wskazywane do rewitalizacji tj. centrum miasta Libiąża, osiedle Flagówka, osiedle Górnicze, ul. Obieżowa, ul. Górnicza, ul Piłsudskiego, a także peryferie miasta tj. Moczydło, Jaworek, Kosówki to liderzy opinii w ich kontekście wskazali przede wszystkim na problem niedostatków w infrastrukturze drogowej, w tym przede wszystkich chodnikach i braku oświetlenia drogowego. Poza tym, liderzy opinii zwracają uwagę, iż w centrum miasta wskazana jest kontynuacja remontu budynków wielorodzinnych, a na terenie tzw. „Libiąża Wielkiego" modernizacja i rozbudowa sieci kanalizacyjnej. Pożądane jest również podjęcie działań w zakresie organizacji i uprządkowania terenów zielonych ww. w miejscach. Wskazują na to poniższe wypowiedzi:

- *Remont infrastruktury drogowej: ulice, chodniki, latarnie uliczne.* ***(Respondent nr 1)***
- *Brak zagospodarowania, mało pieniędzy na rozwój.* ***(Respondent nr 9)***

- *Część budynków została odnowiona przy pierwszym projekcie. Miejmy nadzieje, że kolejne potrzebujące zostaną wyremontowane teraz.* ***(Respondent nr 2)***
- *Tereny Wielkiego Libiąża, remonty budynków wielorodzinnych. Odnowienie asfaltu, kanalizacji i chodników.* ***(Respondent nr 4)***
- *Ogólne uporządkowanie miasta, poprawa ulic i chodników. Więcej zieleni.* ***(Respondent nr 8)***

Liderzy opinii przyznają, że zagadnienie rewitalizacji jest bardzo ważne dla ich miasta. Argumentują to charakterem Libiąża – miasta przemysłowego, które powstało w latach 60 ubiegłego wieku i obecnie wymaga znaczącego „odświeżenia", nie tylko w sferze infrastrukturalnej, ale przede wszystkim społecznej. Priorytetowa powinna być zarówno ożywienie rynku pracy, jak również odnowa elementów materialnych tj. remonty budynków wielorodzinnych, a także powstanie nowych mieszkań komunalnych. Respondenci podkreślają jednak, że procesy rewitalizacji nie mogą dotyczyć jedynie poprawy estetyki miasta. Swoim zakresem powinny objąć również działania, które miałyby wymierne przełożenie na jakość życia mieszkańców. Respondenci mają w tym zakresie konkretne opinie:

- *Dla miasta przemysłowego, które bardzo intensywnie oddziałuje na środowisko to ważne by uczestniczyć w tych projektach. Infrastruktura w Libiążu powstała w latach 60 ubiegłego wieku, więc teraz jest to naturalne, że trzeba to ulepszać.* ***(Respondent nr 1)***
- *Tak musimy przyciągnąć uwagę. Nowym inwestorom dać jakieś preferencyjne warunki. Postawiłabym też na rozwój mieszkańców. Za rewitalizacją powinny iść miejsca pracy, a nie tylko upiększanie miasta. Powinniśmy wspierać małe sklepiki i wspomagać powstanie nowych. Rozwój społeczny i wspieranie aktywności społecznej.* ***(Respondent nr 2)***
- *Oczywiście, że tak liczymy na programy, które nam pomogą odnowić miasto. Odnowić całą infrastrukturę i poprawić jakość życia mieszkańców.* ***(Respondent nr 3)***
- *Rewitalizacja to poprawa jakości życia - czyli m.in. remonty i modernizacje budynków wielorodzinnych, nowe mieszkania, instytucje, więcej zieleni, rozwój turystyki, kultury, sportu, gospodarki, a co najważniejsze, integracja i wsparcie mieszkańców. Uważam, że to bardzo ważne dla naszego miasta i dla całej Polski musimy dążyć do Europy z estetyką miast i wsi, a także z jakością życia ludzi.* ***(Respondent nr 4)***
- *Jeśli przyjmiemy, że rewitalizacja to program odbudowy według standardów, oraz wzbogacenie intelektualne społeczeństwa to oczywiście tak, to jest ważne. Wszystko się starzeje i wymaga jakiejś naprawy tylko należy to robić z głową.* ***(Respondent nr 7)***
- *Tak, potrzebujemy rozwoju gospodarczego. Potrzebujemy podnieść standard życia mieszkańców. (Respondent nr 12)*

Wizja Libiąża w perspektywie najbliższych 10 lat

Wizja rozwoju gminy Libiąż w perspektywie najbliższych 10 lat, w opinii lokalnych liderów, profiluje gminę i miasto jako miejsce przyjazne do zamieszkania, w szczególności dla rodzin z dziećmi, oferujące zróżnicowane miejsca pracy. Struktura lokalnej gospodarki ulegnie mocniejszej dywersyfikacji, choć nadal zachowane zostanie wysokie znaczenie przemysłu górniczego w strukturze gospodarki miasta i gminy. Liderzy twierdzą, że skutkiem działań rewitalizacyjnych będzie odnowienie centrum miasta, ciągu ulic: Piłsudskiego, 1 Maja i Górniczej, obiektów znajdujących się w ich otoczeniu, obszarów przyległych do drogi wojewódzkiej nr 933, terenów rekreacyjnych, przez co Libiąż zyska znacząco na swojej atrakcyjności. Za dziesięć lat Libiąż będzie miejscem z rozwiniętą turystyką weekendową. Pożądaną zmianą jest także wzrost liczby mieszkań socjalnych, komunalnych udostępnianym przede wszystkim młodym mieszkańcom miasta, lub osobom chcącym się osiedlić w Libiążu. Wizja Libiąża w opinii respondentów brzmi:

- *Aktywny rozwój i aktywne spędzanie czasu dla mieszkańców. Przyjazne dla rodzin z małymi dziećmi. Żłobki i opieka dla dzieci. Oby kopalnia nie stanowiła monokultury, trzeba to zrównoważyć innymi zakładami pracy. Utrzymanie miejsc pracy na kopalni, jeżeli to stracimy to będzie wielki problem**. (Respondent nr 1)***
- *Marzy mi się, aby miasteczko miało centrum tzw. rynek i charakterystyczna zabudowę. Miasto rodzinne dla dzieci. Place zabaw. Mieszkania socjalne dla osób potrzebujących. Nowe zakłady pracy i wsparcie działalności gospodarczych. Fajne, przyjemne miasto na wyjazdy weekendowe**. (Respondent nr 2)***
- *Okolica tętniąca życiem i turystyką. Piękna okolica z atrakcjami dla mieszkańców. Na obrzeżach miasta przynajmniej dwa zakłady pracy. **(Respondent nr 3)***
- *Mieszkańcy mają gdzie spędzać wolny czas i się relaksować. **(Respondent nr 4)***
- *Miasto szczęśliwych ludzi mających pracę. Piękny park z alejkami spacerowymi, place zabaw dla dzieci. Trzy duże zakłady pracy. Baza sportowa dla młodzieży. Prężnie działający Dom Kultury. **(Respondent nr 5)***

- *Ładne, spokojne i bezpieczne miasteczko. Otoczone zielenią z atrakcjami dla mieszkańców. Biegnący Szlak Cesarski ściągnie wielu turystów z całego kraju. Na uboczu strefa ekonomiczna, która nie zakłóca pięknego leśnego krajobrazu. Szczęśliwi uśmiechnięci mieszkańcy**. (Respondent nr 6)***
- *Miłe miasteczko z centrum, rynkiem i ratuszem. Miasto ludzi młodych i dalej utrzymujących się z kopalni. **(Respondent nr 16)***

PODSUMOWENIE

- Dwoma głównymi źródłami problemów społecznych Libiąża w opinii liderów opinii jest z jednej strony sytuacja na rynku pracy, a także niesatysfakcjonujący stan gospodarki i polityki mieszkaniowej gminy. Te dwie kwestie w połączeniu z takimi problemami społecznymi jak: bezrobocie, alkoholizm, niski poziom aktywizacji osób niepełnosprawnych i przewlekle chorych, a także starzejąca się struktura demograficzna stanowią wyzwanie dla samorządu lokalnego w najbliższych latach. Działania te wymagają mądrych i zaplanowanych działań.
- W celu zmiany sytuacji na rynku pracy, liderzy opinii sugerują, aby podjąć działania mające na celu aktywizację tzw. „młodych emerytów" – osób, które ukończyły pracę w kopalni przed pięćdziesiątym rokiem życia.
- Wskazane jest ponadto podjęcie działań przez samorząd lokalny w zakresie pozyskania nowych inwestorów do gminy i stworzenie alternatywnych do obecnych miejsc pracy, atrakcyjnych, w szczególności dla osób młodych. Równie ważne jest także wspieranie lokalnej przedsiębiorczości.
- W celu ograniczenia zjawiska emigracji osób młodych pożądanym działaniem jest również opracowanie polityki prorodzinnej, a w szczególności organizacja opieki na dziećmi.
- Obszarami miasta, które zdaniem liderów opinii wymagają podjęcia działań rewitalizacyjnych są przede wszystkim: **szeroko rozumiane centrum miasta Libiąża,** okolice dworca PKP, obszar tzw. „Szyjki", hałdy pokopalniane, obszar Libiąża Wielkiego, obszar Miejskiego Ośrodka Rekreacyjno-Sportowego im. „Solidarności 1980" przy ul. Piłsudskiego, osiedle Flagówka.
- Głównym problemem funkcjonalnym terenów dworca PKP jest zły stan infrastruktury drogowej, w tym brak miejsc parkingowych przy dworcu. W przypadku obszaru tzw. „Szyjki", czy hałd kopalnianych głównymi problemami jest brak zagospodarowania tych terenów. W Libiążu występuje deficyt miejsc, w których mieszkańcy mogliby spędzać swój czas wolny. Wskazana jest więc rekultywacja hałd pokopalnianych w kierunku przyjaznych terenów rekreacyjnych oraz modernizacja Miejskiego Ośrodka Sportu i Rekreacji przy ul. Piłsudskiego w Libiążu. Jeśli chodzi o pozostałe obszary wskazywane do rewitalizacji tj. szeroko rozumiane centrum miasta, teren tzw. „Wielkiego Libiąża", osiedle Flagówka, a także peryferie miasta tj. Moczydło, Jaworek, Kosówki to liderzy opinii zwrócili uwagę na potrzebę poprawy infrastruktury drogowej, a w szczególności chodników i latarni ulicznych.
- Liderzy opinii przyznają, że zagadnienie rewitalizacji miasta jest niezmiernie istotne z punktu widzenia dalszego jego rozwoju. Argumentują to charakterem Libiąża –

miasta przemysłowego, które powstało w latach 60 ubiegłego wieku i obecnie wymaga kontynuacji działań odnowy. Podkreślają jednak, że procesy rewitalizacji muszą w równym stopniu dotyczyć działań infrastrukturalnych i działań prospołecznych, które przełożą się na wymierną na poprawę jakości życia mieszkańców.

- Libiąż za 10 lat, w wizji liderów opinii, przedstawia się jako miasto przyjazne rodzinom z dziećmi, oferujące zróżnicowane miejsca pracy, nie tylko w kopalni. Zakłada się jednak, że przemysł górniczy nadal będzie ważnym sektorem gospodarki miasta. Liderzy opinii oczekują odnowienia centrum miasta i terenów rekreacyjnych. Chcieliby, żeby na terenie miasta rozwijała się turystyka weekendowa. Pożądaną zmianą jest także wzrost liczby mieszkań komunalnych, udostępnionych w szczególności osobom młodym.

8.2. Badania wśród mieszkańców Libiąża

Drugim źródłem informacji o stanie i kierunkach rozwoju gminy Libiąż są badania ankietowe, przeprowadzone wśród mieszkańców gminy w dniach 20.08 – 27.08.2016 roku.
W przeprowadzonym badaniu zrealizowano 500 wywiadów telefonicznych z mieszkańcami miasta Libiąża, a także wpłynęło 47 ankiet internetowych oraz 85 ankiet w wersji papierowej.

Charakterystyka badanej próby

W przeprowadzonym badaniu ankietowym przebadanych zostało łącznie 500 osób, z których 49,0% stanowiły kobiety, a 51,0% mężczyźni.

Rycina 15. Struktura płci respondentów

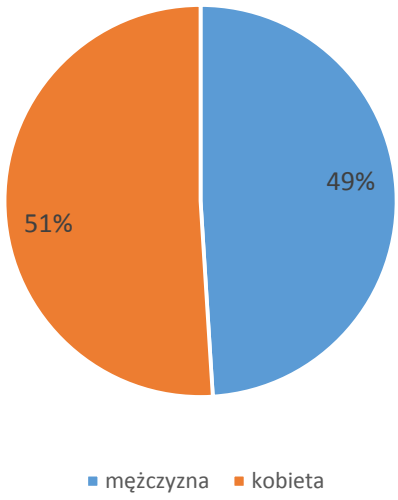

Źródło: Opracowanie własne na podstawie badań ankietowych

Połowa osób uczestniczących w badaniu to osoby w przedziale wiekowym miedzy 25 a 45 rokiem życia. Jak wskazuje struktura uczestników badania z uwagi na wiek zaprezentowana na rycinie 16 grupa osób w wieku 25 – 34 lata stanowiła 25,0% badanej próby, podobnie jak osoby w wieku 35 – 44 lata (25,0%). Co 5 ankietowany miał 45 – 54 lata (20,0%). Nieco mniej przebadanych zostało osób w wieku 55 – 64 lat (11,0%) i 18 – 24 lat (11,0%). Najmniejszy odsetek badanych przypadł na grupę najstarszych mieszkańców Libiąża w wieku 65 lat i więcej – 8,0%.

Rycina 16. Struktura wiekowa uczestników badania ankietowego

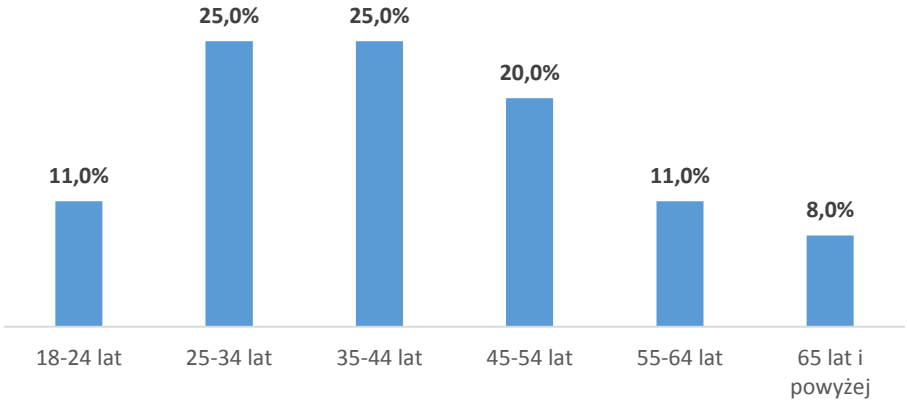

Źródło: Opracowanie własne na podstawie badań ankietowych

W badaniu przeważały osoby z wykształceniem średnim, które stanowiły 47,0% badanej próby. Osoby z wykształceniem wyższym stanowiły natomiast 31,0% respondentów.

Co 5 ankietowany ukończył jedynie szkołę zawodową (21,0%), a 1,0% badanych legitymował się wykształceniem podstawowym lub gimnazjalnym.

Rycina 17. Wykształcenie badanych osób

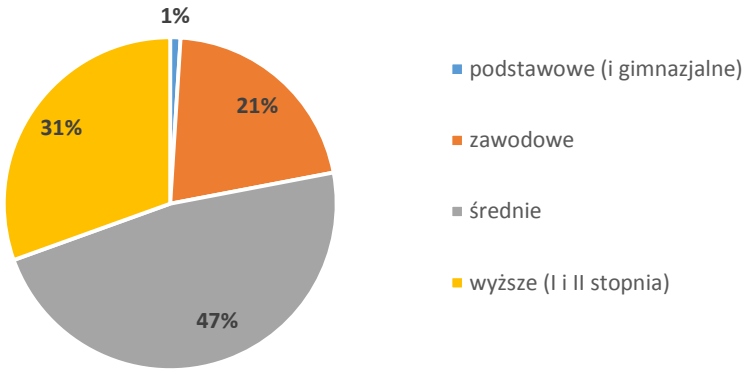

Źródło: Opracowanie własne na podstawie badań ankietowych

Zdecydowana większość badanych to osoby w związku małżeńskim (62,0%). 13,0% badanych żyje natomiast w związkach nieformalnych. 15 % badanych to osoby będących kawalerami lub pannami. W próbie badawczej znalazły się także osoby po rozwodzie (4,0%) i będące wdowcami lub wdowami (6,0%).

Rycina 18. Stan cywilny osób badanych

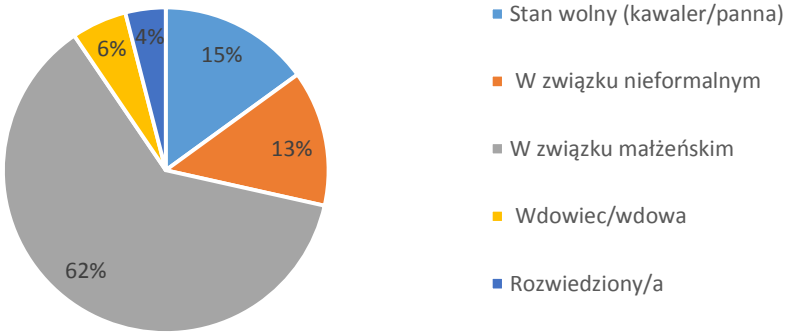

Źródło: Opracowanie własne na podstawie badań ankietowych

Obszary wskazane do rewitalizacji w opinii mieszkańców Libiąża

Mieszkańcy miasta i gminy Libiąż zostali poproszeni o wskazanie obszarów, które ich zdaniem powinny być podane procesowi rewitalizacji. Odpowiedzi respondentów okazały się bardzo zróżnicowane. Najczęściej wskazywanym obszarem, który powinien zostać poddany rewitalizacji, był teren Osiedla Flagówka (13,5%). Na drugim miejscu wskazywany był teren wokół kopalni Janina, jak i sama kopalnia (10,0%), na trzecim natomiast szeroko pojęta infrastruktura drogowa na terenie całego miasta Libiąża (9,0%). 8,0% badanych wskazało też

na potrzebę rewitalizacji dzielnicy Moczydło. Taki sam odsetek badanych uznał, że rewitalizacji wymaga Miejski Ośrodek Rekreacyjno-Sportowy im. „Solidarności 1980" przy ul. Piłsudskiego - basen (8,0%). 6,5% mieszkańców Libiąża uważa, że rewitalizacji powinna zostać poddana ulica Obieżowa. Nieco mniej badanych opowiedziało się za rewitalizacją placów zabaw (6,0%) oraz ścieżek rowerowych (6,0%). Co 20 mieszkaniec wspomniał o potrzebie rewitalizacji ścisłego centrum miasta (5,0%). Pozostałe obszary były wymieniane przez mniej niż 5,0% badanych.

Tabela 9. Obszary wskazane do rewitalizacji w gminie Libiąż (odpowiedzi powyżej 1,5%)

Obszar wskazany do rewitalizacji	% odpowiedzi	Zgodność z wyznaczonym obszarem rewitalizacji
Osiedle Flagówka (w tym drogi dojazdowe)	13,5%	Tak
Tereny koło kopalni Janina i kopalnia	10%	Tak
Infrastruktura drogowa	9%	Tak
Moczydło (infrastruktura drogowa)	8%	
Ścieżki rowerowe w centrum miasta	6%	Tak
Place zabaw w centrum miasta	6%	Tak
Centrum Libiąża	5%	Tak
Budynek dworca PKP	4,5%	Tak
ul. Oświęcimska	4,5%	Tak
Tereny zielone w centrum miasta	4,5%	Tak
Rondo np. koło poczty, Urzędu Miasta	4%	
ul. 11 Listopada	4%	Tak
Dzielnica Kosówki	3,5%	
al. Jana Pawła II	3,5%	Tak
Libiąż Wielki	3,5%	
ul. Górnicza	3%	Tak
Miejsca parkingowe	3%	Tak
ul. Leśna	3%	Tak
Parki w centrum miasta	3%	Tak
Tereny wzdłuż torów, droga	2,5%	Tak
ul. Jaworowa	2,5%	Tak
ul. 1 Maja	2%	Tak
Tereny rekreacyjne	2%	Tak
ul. Sikorskiego	2%	
Komunikacja miejska (zwłaszcza w stronę Chrzanowa)	2%	Tak
Osiedle Górnicze	1,5%	Tak
ul. Słowackiego	1,5%	Tak
ul. Matejki	1,5%	
ul. Chrzanowska	1,5%	Tak

Źródło: Opracowanie własne na podstawie badań ankietowych

Ponadto, mieszkańcy Libiąża zostali poproszeni o wskazanie obszarów, które ich zdaniem powinny być podane procesowi rewitalizacji w pierwszej kolejności. Odpowiedzi respondentów podobnie jak w powyższym pytaniu okazały się bardzo zróżnicowane.

Najczęściej wskazywanym obszarem, który powinien zostać poddany rewitalizacji w pierwszej kolejności był teren osiedla Flagówka (9,0%). Na drugim miejscu uplasowała się dzielnica Moczydło (7,0%), na trzecim zaś ul. Oświęcimska (5,0%). Pozostałe obszary zostały wskazane przez mniej niż 5,0% badanych mieszkańców.

Tabela 10. Obszary wymagające rewitalizacji w pierwszej kolejności (odpowiedzi pow. 1,5%)

Obszar wskazany do rewitalizacji	% odpowiedzi	Zgodność z wyznaczonym obszarem rewitalizacji
Osiedle Flagówka (w tym drogi dojazdowe)	9%	Tak
Moczydło	7%	
ul. Oświęcimska	5%	Tak
ul. Obieżowa	4,5%	Tak
Basen kryty	4%	
Dworzec PKP i jego okolica	4%	Tak
Tereny koło kopalni Janina	4%	Tak
Infrastruktura drogowa	3,5%	Tak
Centrum miasta	3,5%	Tak
ul. 11 Listopada	2,5%	Tak
Libiąż Wielki	2,5%	
Osiedle Górnicze	2,5%	Tak
Ścieżki rowerowe w centrum miasta	2%	
Kosówki	1,5%	
ul. Słowackiego	1,5%	Tak
ul. Jaworowa	1,5%	Tak
ul. Matejki	1,5%	

Źródło: Opracowanie własne na podstawie badań ankietowych

Jak wskazuje wynik badania ankietowego terenami wskazanymi do rewitalizacji w Libiążu są miejsca zamieszkania respondentów lub te będące w bezpośrednim ich sąsiedztwie (61,5%). Dość często jest to też ich miejsce rekreacji i wypoczynku (27,0%).

15,0% badanych uznało, że rewitalizacji wymaga teren, gdzie znajduje się ich miejsce pracy. W przypadku 3,0% respondentów powiązanie z obszarem wskazanym do rewitalizacji, jest stricte biznesowe – respondenci są klientami wskazanego miejsca. Poza tym, dla 1,0% badanych wskazany teren do rewitalizacji jest miejscem prowadzenia działalności gospodarczej. Ponadto, 15,0% respondentów wskazało na jeszcze inne związki z podanym obszarem do rewitalizacji. Najczęściej badani mówili, że wskazany przez nich teren jest po prostu zaniedbany i wymaga odnowy.

Rycina 19. Związek respondentów z terenami wskazanymi jako priorytetowe pod kątem rewitalizacji

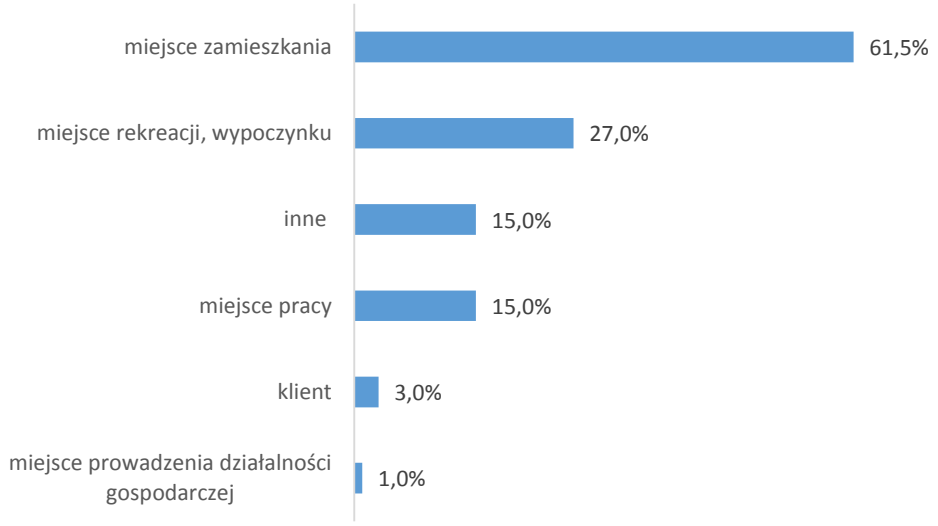

Źródło: Opracowanie własne na podstawie badań ankietowych

Według respondentów najczęstszymi negatywnymi zjawiskami społecznymi występującymi na wskazanych do rewitalizacji obszarach jest niski poziom samoorganizacji społecznej i współpracy między mieszkańcami, a władzami publicznymi (58,5% - suma odpowiedzi wysokie i średnie zagrożenie). Problemem jest również niski poziom uczestnictwa społeczności w życiu kulturalnym (52,0% - suma odpowiedzi wysokie i średnie zagrożenie). Na trzecim miejscu sklasyfikowane zostało bezrobocie (45,0% - suma odpowiedzi wysokie i średnie zagrożenie). Mniejszym zagrożeniem jest przestępczość (41,0% - suma odpowiedzi wysokie i średnie zagrożenie). Natomiast najrzadziej obszary wskazane do rewitalizacji borykają się z problemem ubóstwa (40,0% - suma odpowiedzi wysokie i średnie zagrożenie), niskim poziomem wykształcenia społeczności, niskim poziomem edukacji (40,0% - suma odpowiedzi wysokie i średnie zagrożenie) oraz wykluczeniem społecznym osób starszych (34,5% - suma odpowiedzi wysokie i średnie zagrożenie).

Rycina 20. Negatywne zjawiska społeczne występujące na obszarach wskazanych do rewitalizacji

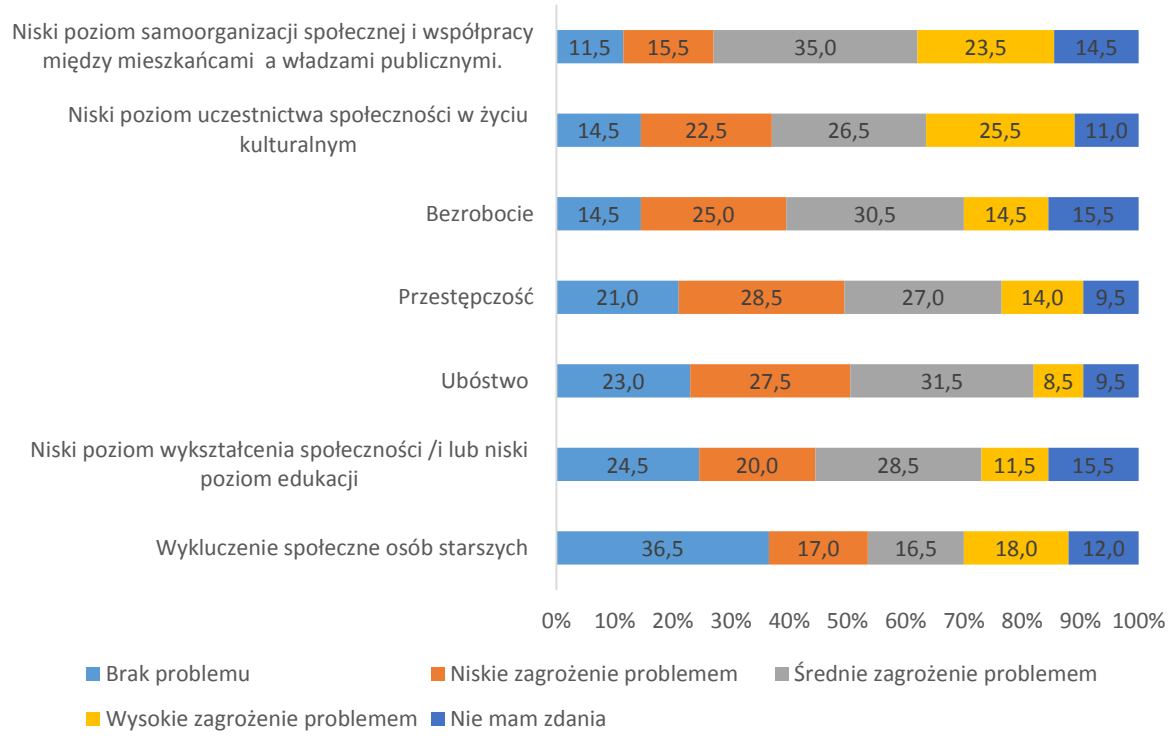

Źródło: Opracowanie własne na podstawie badań ankietowych

Na wskazanych obszarach rewitalizacji respondenci najczęściej mają zastrzeżenia do niskiego poziomu indywidulanej przedsiębiorczości (77,5% - suma odpowiedzi niska i średnia ocena). Badani nie obawiają się natomiast zagrożeń naturalnych np. powodzi (80,5% - suma odpowiedzi niska i średnia ocena). Poza niskim poziomem indywidualnej przedsiębiorczości, badani, na wskazanych obszarach do rewitalizacji nisko oceniają ogólną aktywność gospodarczą (76,5% - suma odpowiedzi niska i średnia ocena), dostępność oraz stan terenów zielonych, wypoczynku i rekreacji (73,0% - suma odpowiedzi niska i średnia ocena) oraz stan i dostępność infrastruktury społecznej (73,0% - suma odpowiedzi niska i średnia ocena).

Do dostępności ośrodków kulturalno-rekreacyjnych i sportowych zastrzeżenia ma 71,0% badanych (suma odpowiedzi niska i średnia ocena). Podobnie oceniana jest estetyka terenów wskazanych do rewitalizacji (69,5% - suma odpowiedzi niska i średnia ocena). Do stanu środowiska zastrzeżenia ma 68,5% respondentów (suma odpowiedzi niska i średnia ocena). Jednak większość badanych nie uważa, żeby na obszarach wskazanych do rewitalizacji pojawiał się problem zagrożenia dla zdrowia ludzi (67,5% - suma odpowiedzi niska i średnia ocena). Niezadowolenie ponad połowy badanych budzi natomiast stan techniczny obiektów budowalnych (63,5% - suma odpowiedzi niska i średnia ocena), jakość i dostępność komunikacji publicznej (61,5% - suma odpowiedzi niska i średnia ocena) oraz jakość

i dostępność oferty edukacji i wychowania przedszkolnego, żłobków (57,5% - suma odpowiedzi niska i średnia ocena). Najmniej zastrzeżeń badani mają do stanu i dostępności infrastruktury sieciowej, w tym kanalizacji, wodociągów, gazu (41,0% - suma odpowiedzi niska i średnia ocena).

Rycina 21. Ocena elementów związanych z jakością życia na wskazanych obszarach rewitalizacji

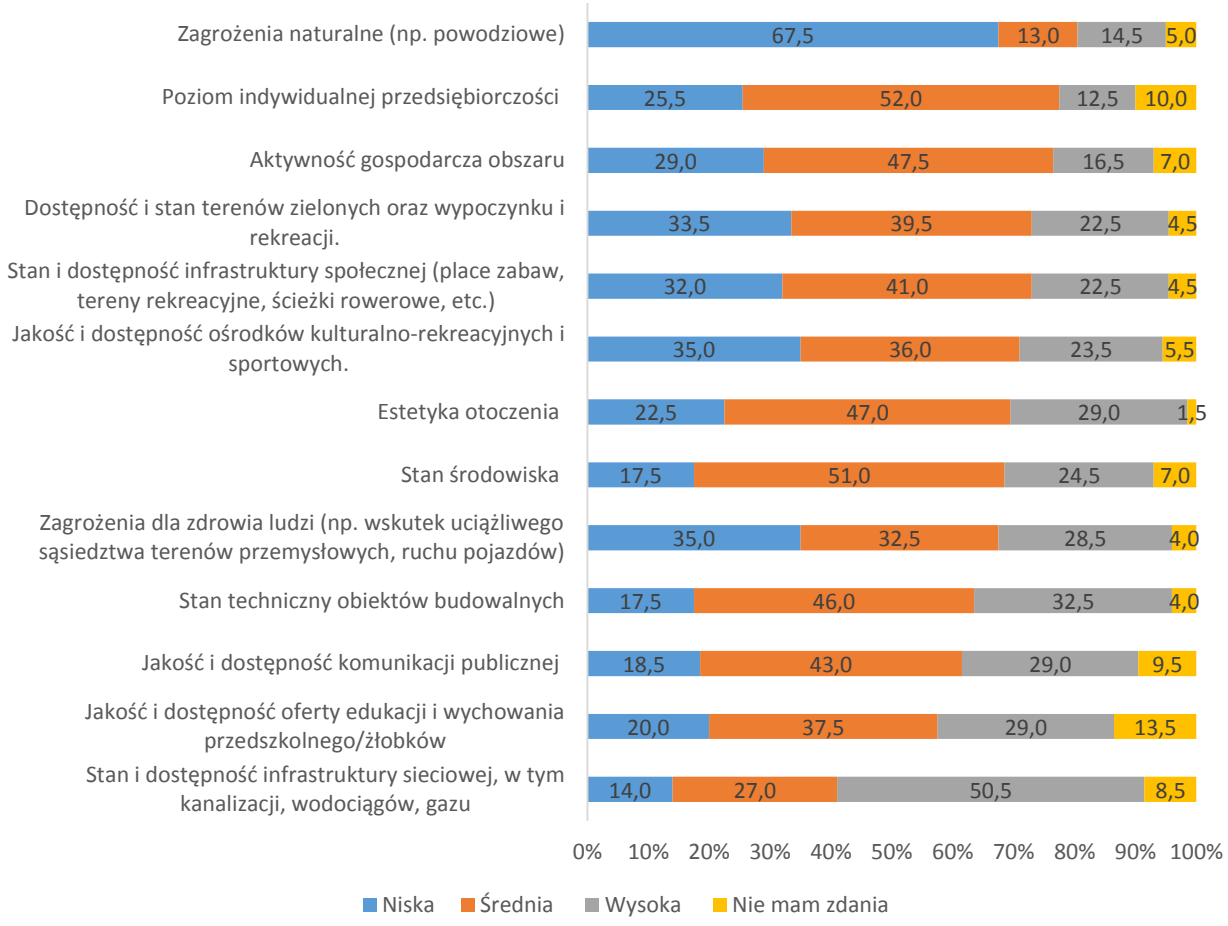

Źródło: Opracowanie własne na podstawie badań ankietowych

Mieszkańcy Libiąża oczekują przede wszystkim, że w wyniku rewitalizacji nastąpi poprawa stanu dróg i chodników oraz budowa ścieżek rowerowych (57,0%). W dalszej kolejności oczekują stworzenia przestrzeni do wypoczynku i rekreacji (32,0%) oraz opracowania instrumentów do przyciągnięcia nowych inwestorów do gminy (24,0%). Rozwoju małej i średniej przedsiębiorczości oczekuje 22,0% badanych, natomiast polepszenia funkcjonowania komunikacji zarówno miejskiej, jak i regionalnej spodziewa się 17,5% ankietowanych. Nieco mniej badanych uważa, że efektem rewitalizacji powinno być zatrzymanie w mieście ludzi młodych, w tym osób z wyższym wykształceniem (16,0%), stworzenie przestrzeni dla działań kulturalnych, artystycznych i społecznych (16,0%) oraz

ochrona środowiska (16,0%). O poprawie bezpieczeństwa mieszkańców wspomniało 15,0% ankietowanych. Na aktywizację gospodarczą obszaru liczy 14,0% badanych. Co 10 mieszkaniec Libiąża uważa, że rewitalizacja powinna zakończyć się podniesieniem dostępności do sieciowej infrastruktury komunalnej (10,0%). Badani mówili jeszcze o: remoncie i renowacji budynków (7,5%), zwiększeniu ilości i poprawie jakości mieszkań (7,5%) i przeciwdziałaniu problemom społecznym (7,5%). Najrzadziej wskazywanymi, pożądanymi efektami rewitalizacji było zaś: włączenie społeczne osób starszych (5,5%), wzrost aktywności obywatelskiej mieszkańców (5,5%) i stworzenie lub rozszerzenie bazy turystycznej (5,5%).

Rycina 22. Pożądane efekty rewitalizacji w Libiążu wskazane przez uczestników badania

Źródło: Opracowanie własne na podstawie badań ankietowych

Osoby uczestniczce w badaniu wyraźnie wskazują, że planowane działania rewitalizacyjne w Libiążu to niezmiernie istotne i bardzo ważne zagadnienie. 94% badanych rozumie ideę rewitalizacji i deklaruje pełne poparcie dla określonych w przyszłości działań rewitalizacyjnych. Jedynie 1% badanych twierdzi, że kwestia rewitalizacji Libiąża nie jest ważnym zagadnieniem z punktu widzenia rozwoju miasta. 5% badanych nie ma w tej kwestii jednoznacznego zdania.

Rycina 23. Struktura odpowiedzi na pytanie: „Czy według Pana/i proces rewitalizacji Libiąża to działanie ważne z punktu widzenia przyszłego rozwoju miasta?”

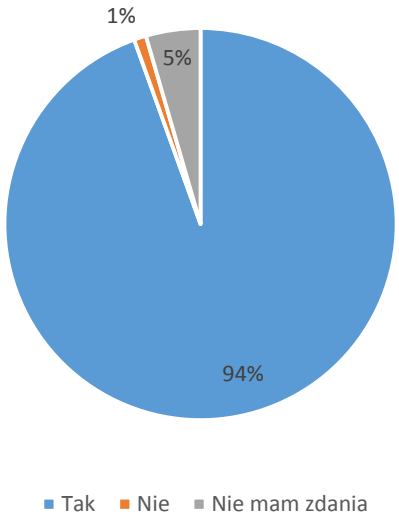

Źródło: Opracowanie własne na podstawie badań ankietowych

PODSUMOWENIE

- Najczęściej wskazywanym obszarem, który powinien zostać poddany rewitalizacji jest teren Osiedla Flagówka (13,5%). Jest to też obszar, który był najczęściej wskazywany jako priorytetowy w procesie rewitalizacji (9,0%).
- Najczęściej respondenci wskazując teren do rewitalizacji podają miejsce swojego zamieszkania (61,5%).
- Najczęściej na wskazanych obszarach do rewitalizacji występującym negatywnym zjawiskiem społecznym jest niski poziom samoorganizacji społecznej i współpracy między mieszkańcami, a władzami publicznymi (58,5%). Problemem jest również niski poziom uczestnictwa społeczności w życiu kulturalnym (52,0%). Na trzecim miejscu znalazło się zjawisko bezrobocia (45,0%).
- Na wskazanych obszarach rewitalizacji badani najczęściej mają zastrzeżenia do poziomu indywidulanej przedsiębiorczości (77,5% - suma odpowiedzi niska i średnia ocena). Poza negatywną oceną indywidualnej przedsiębiorczości, badani nie oceniają wysoko aktywności gospodarczej danego obszaru (76,5% - suma odpowiedzi niska i średnia ocena), dostępności komunikacyjnej oraz aktualnego stanu terenów zielonych, wypoczynku i rekreacji (73,0% - suma odpowiedzi niska i średnia ocena), a także obecnego stanu i dostępności infrastruktury społecznej (73,0% - suma odpowiedzi niska i średnia ocena).
- Mieszkańcy Libiąża oczekują przede wszystkim, że w wyniku rewitalizacji nastąpi poprawa stanu dróg i chodników oraz budowa ścieżek rowerowych (57,0%). W dalszej kolejności

oczekują stworzenia przestrzeni do wypoczynku i rekreacji (32,0%) oraz efektywnych narzędzi służących przyciąganiu nowych inwestorów (24,0%).

- Planowany proces rewitalizacji Libiąża zyskuje bardzo wysoką przychylność i poparcie mieszkańców gminy. Aż 94,0% badanych uważa, że problem rewitalizacji jest ważny dla przyszłego rozwoju obszaru gminy Libiąż.

8.3. Wyniki warsztatów strategicznych (badanie fokusowe)

Pogłębiona diagnoza obszaru zdegradowanego w mieście Libiąż została przeprowadzona w trakcie czterech warsztatów (badanie fokusowe) z poszczególnymi grupami mieszkańców i użytkownikami miasta. Warsztaty miały charakter spotkań bezpośrednich, których organizatorem był lokalny samorząd, wspierany przez zewnętrznego eksperta – moderatora. Warsztaty miały charakter badania fokusowego, które realizowane było w czerech grupach interesariuszy:

1. sektorem gospodarczym w dniu – 19.10.2016 r.
2. sektorem społecznym i organizatorami życia społeczno – kulturalnego – w dniu 20.10.2016 r.
3. z mieszkańcami gminy Libiąż – w dniu 21.10.2016 r.
4. radnymi Rady Miejskiej w Libiążu – w dniu 24.10.2016 r.

8.3.1. Sfera społeczna

Największe znaczenie z punktu widzenia rewitalizacji miasta ma identyfikacja problemów społecznych na obszarze zdegradowanym. Uczestnicy warsztatów wskazali na szereg ukrytych problemów, występujących w ramach określonego obszaru degradowanego.

❖ **Problem depopulacji**

W opinii uczestników warsztatów problemy społeczne Libiąża dotyczą zjawiska emigracji ludzi młodych, którzy nie znajdują w mieście usług na odpowiadającym im poziomie. To właśnie osoby młode emigrują z Libiąża w celach zarobkowych, edukacyjnych, nie powracając już na stałe do miasta. Występuje wyraźny deficyt usług przeznaczonych dla dobrze wykształconych i zmotywowanych do działania osób. Działania rewitalizacyjne powinny zatem dużo uwagi poświęcać właśnie tej grupie społecznej, mającej realny wpływ na zagwarantowanie stałego rozwoju miasta, kreowanie nowych pomysłów, czy też współtworzenie dobrego wizerunku miasta.

- **Problemy alkoholowe**

Problem alkoholowy stanowi zidentyfikowany w toku warsztatów problem społeczny w obszarze degradowanym. Poza oficjalnymi statystykami, pochodzącymi z jednostek pomocy społecznej i Policji w zakresie nadużywania alkoholu, zjawisko to ma zasadniczo charakter ukryty. W opinii uczestników warsztatów należy wskazać na dwie charakterystyczne kategorie osób z problemami alkoholowymi:

1. osoby będące w publicznej ewidencji, stale monitorowane lub publicznie znane jednostkom miejskim odpowiedzialnym za pomoc społeczną i bezpieczeństwo publiczne,
2. osoby będące poza ewidencją. To właśnie ta druga grupa osób z problemami alkoholowymi, jest najtrudniejsza do zidentyfikowania i do kierowania do niej pomocy.

Istotną grupę osób zagrożonych problemem alkoholizmu są tzw. „młodzi emeryci", czyli osoby, które zakończyły pracę zawodową w górnictwie, przechodząc w stan spoczynku zawodowego w wieku poniżej 50 roku życia. Jak wskazują badania fokusowe, to w tej grupie społecznej problem alkoholowy jest znaczący. Jednocześnie nakładają się na niego kwestie problemów zdrowotnych (wynik pracy w trudnych warunkach) oraz kwestie depresji i innych chorób na tle psychicznym. Należy jednak zauważyć, że emerytowani górnicy nie stanowią beneficjentów pomocy społecznej, z uwagi na relatywnie wysokie emerytury górnicze. To właśnie w tej grupie społecznej mamy do czynienia z ukrytymi problemami społecznymi.

- **Dziedziczenie negatywnych wzorów funkcjonowania w rodzinie i społeczeństwie**

Organizatorzy pomocy społecznej w Libiążu (OPS w Libiążu) zwracają szczególną uwagę na kwestię dziedziczenia różnych kategorii patologii społecznych przez młode pokolenie. Za kształtowanie i rozwój młodych ludzi w pierwszej kolejności odpowiedzialne są rodziny, a w dalszej kolejności służby publiczne (przedszkola i szkoły). Brak dobrych wzorców zachowań i postępowania ze strony rodziców pogłębia i zakorzenia negatywne zjawiska społeczne. Jak wskazują uczestnicy warsztatów zjawisko dziedziczenia problemów społecznych ma miejsce w szczególności w granicach określonego obszaru zdegradowanego.

- **Integracja społeczna**

Negatywnym zjawiskiem społecznym, występującym w Libiążu w szczególności w obszarze zdegradowanym jest brak integracji międzypokoleniowej. W dobie braku autorytetów dla młodego pokolenia zauważona została potrzeba stworzenia płaszczyzny integracji osób starszych, życiowo doświadczonych z dziećmi oraz osobami w wieku dojrzewania. W Libiążu występuje wyraźny deficyt instytucji, których głównym działaniem jest integracja społeczna i międzypokoleniowa (tj. spółdzielnia socjalna, dom pobytu dziennego).

- **Pomoc społeczna**

Społeczeństwo Libiąża z uwagi na profity płynące z górniczego charakteru lokalnej gospodarki uważane jest za relatywnie zamożne. Pauperyzacja społeczeństwa nie stanowi w Libiążu powszechnego problemu. Problemem jest zjawisko przyzwyczajania beneficjentów pomocy społecznej do świadczeń oraz słaba możliwość wpływania na zmianę tej postawy. Beneficjenci pomocy społecznej mają silnie roszczeniowe podejście do świadczonej pomocy społecznej, natomiast młode pokolenie przyzwyczajane jest już do gwarancji świadczenia pomocy i pozostawania w bierności w zakresie zmiany swojej sytuacji życiowej.

- **Niepełnosprawność**

Na zidentyfikowanym obszarze zdegradowanym w mieście Libiążu występuje koncentracja osób o różnym stopniu niepełnosprawności. Ośrodek Pomocy Społecznej dociera ze swoją pomocą do tych osób, które znajdują się w ewidencji Ośrodka. Uczestnicy warsztatów zwrócili uwagę, że barierą w aktywizacji społecznej osób niepełnosprawnych są tzw. bariery niepełnosprawności, czyli przede wszystkim ograniczenia techniczne i infrastrukturalne. Fundacja im. Brata Alberta prowadzi Warsztaty Terapii Zajęciowej dla osób niepełnosprawnych. Konieczne jest dostosowanie tego budynku i jego otoczenia do wzrastających potrzeb środowiska osób niepełnosprawnych, celem oferowania lepszej jakości usług.

- **Kultura**

Uczestnicy warsztatów strategicznych wskazali na znaczące deficyty w zakresie działalności instytucji kultury na obszarze rewitalizacji. Mieszkańcy w celu zaspokajania potrzeb związanych z usługami kulturalnymi zmuszeni są do korzystania z nich w sąsiednich ośrodkach miejskich lub gminnych. Instytucje kultury w opinii mieszkańców to jeden z kluczowych elementów, budujących atrakcyjność Libiąża jako miejsca zamieszkania i wpływających na ogólne podnoszenie jakości ich życia. W opinii mieszkańców podnoszenie jakości oferty kulturalnej jest szczególnie istotne z punktu widzenia dzieci i młodzieży z zakresie zagospodarowania ich czasu wolnego oraz kształtowania jako przyszłych świadomych i mocno związanych z Libiążem mieszkańców.

8.3.2. Sfera gospodarcza

Przedsiębiorcy z terenu Libiąża zauważają deficyty w zasobach pracy. Brak osób do pracy stanowi duże ograniczenie dla rozwoju poszczególnych firm z terenu miasta. Odczuwalny jest duży brak osób z wykształceniem technicznym i zawodowych. Ponadto przedsiębiorcy

zwracają uwagę, że profil kształcenia w szkołach nie jest dostosowany do potrzeb lokalnej gospodarki i przedsiębiorczości. Znaczącym problemem rynku pracy jest natomiast odpływ młodych, ambitnych osób do dużych ośrodków miejskich w celu edukacji i pracy, które przeważnie nie powracają już na stałe do Libiąża.

Lokalna przedsiębiorczość, w szczególności handel boryka się natomiast ze znaczącym problemem konkurencji ze strony dużych sieci handlowych, zlokalizowanych zarówno w obszarze zdegradowanym jak i poza nim. Według przedsiębiorców konieczne jest tworzenie warunków dla rozwoju handlu i usług w szczególności w centrum miasta. Szansą na poprawę kondycji przedsiębiorczości w obszarze rewitalizacji jest rozwój targowiska i realizacja działań promocyjnych lokalnego biznesu. Przedsiębiorcy deklarują włączenie się w proces rewitalizacji, konsultacje projektów, które dotyczą sfery gospodarczej w gminie Libiąż.

8.3.3. Sfera środowiskowa

Uczestnicy warsztatów posiadają rozwiniętą świadomość na temat stanu środowiska przyrodniczego i głównych źródeł jego degradacji. Za największy problem w tym obszarze uznana została niska emisja. To właśnie indywidulane, przydomowe kotłownie emitują szkodliwe zanieczyszczenia powietrza (pyły zawieszone oraz inne substancje szkodliwe). Dodatkowo ukształtowanie terenu miasta powoduje kumulację zanieczyszczeń powietrza w centralnej części miasta.

Jako główne źródło problemów związanych z zanieczyszczeniem powietrza w mieście wskazywana jest niska świadomość społeczna w zakresie ochrony środowiska, a przede wszystkim w zakresie stosowanych szkodliwych paliw (spalanie odpadów, śmieci, plastików itp.). Problem zanieczyszczeń nie jest zatem domeną dużych zakładów przemysłowych, zlokalizowanych na terenie miasta i gminy, które stale dostosowują się do wymagań ochrony środowiska.

Zły stan powietrza w mieście Libiążu, w szczególności w okresie jesienno – zimowym przekłada się na negatywny odbiór przestrzeni miasta i skutecznie zniechęca mieszkańców do uprawiania sportów na wolnym powietrzu.

W opinii uczestników warsztatów największy pracodawca w mieście, jakim jest Zakład Górniczy „Janina”, nie jest traktowany i postrzegany jako główne źródło degradacji środowiska przyrodniczego. Mieszkańcy miasta dostrzegają problemy związane z eksploatacją węgla kamiennego (szkody górnicze), intensywnym transportem kolejowym w centrum miasta, jednak mają pełną świadomość dużego znaczenia kopalni dla rozwoju całej gminy Libiąż.

8.3.4. Sfera funkcjonalno – przestrzenna

W opinii uczestników warsztatów w obszarze zdegradowanym występują miejsca, które posiadają społecznie przyjętą „złą reputację". Są to głównie osiedla wielkopłytowe oraz rejon ulicy Obieżowej. Miejscem niespełniającym w pełni oczekiwań funkcjonalno – przestrzennych w centrum miasta jest dworzec autobusowy oraz dworzec kolejowy PKP przy ulicy Piłsudskiego. W opinii uczestników warsztatów pełna funkcjonalność obiektów infrastruktury transportowej jest niezbędna dla właściwej obsługi pasażerów, a także stanowi wizytówkę Libiąża oraz całej gminy. Najwięcej wskazań uczestników warsztatów dotyczy niskiej jakości obsługi pasażerów, zarówno korzystających z transportu kolejowego jak i autobusowego. Jako szczególny problem funkcjonalno – przestrzenny obszaru rewitalizacji skazywany jest teren dworca autobusowego, zlokalizowanego przy skrzyżowaniu ulic 1 Maja i Chrzanowskiej. Obszar ten jako wizytówka całej gminy wymaga w pierwszej kolejności poprawy estetyki.

W opinii uczestników warsztatów mieszkańcy miasta w szczególności osoby młode nie znajdują w Libiążu usług, które w pełni zaspokajałyby ich potrzeby. Chodzi tu m.in. o usługi sportowe, rekreacyjne, towarzyskie, stąd wyraźnie obserwowane jest zjawisko przeniesienia popytu na te usługi do innych miast, w szczególności Krakowa, aglomeracji górnośląskiej, czy pobliskiego Chrzanowa i Oświęcimia.

Na obszarze przeznaczonym do rewitalizacji występuje duży deficyt w ofercie spędzania wolnego czasu, usług sportu i rekreacji. Jak zauważają uczestnicy warsztatów wysoce niezadowalający jest stan infrastruktury sportowo – rekreacyjnej w mieście. Jako przestrzeń zdegradowaną przestrzenno – funkcjonalnie w powyższym zakresie uczestnicy spotkań wskazują teren Miejskiego Ośrodka Sportu i Rekreacji przy ulicy Piłsudskiego, który mimo deficytów posiada znaczący potencjał rozwojowy. Silnymi jego stronami jest centralne położenie w skali miasta, silne zakorzenienie w świadomości społecznej jako miejsce rekreacji i sportu w mieście. Jednak zła jakość infrastruktury technicznej przyczynia się tylko do częściowego wykorzystania potencjału tego miejsca. W toku warsztatów z mieszkańcami miasta wskazana została potrzeba podjęcia takich działań rewitalizacyjnych, które skierowane będą na poprawę sytuacji w obszarze sportu i rekreacji i tworzenia ogólnodostępnych przestrzeni publicznych na wszystkich grup społecznych miasta. Działania rewitalizacyjne – jak sugerują uczestniczy warsztatów skierowane powinny być w dużej mierze do grupy osób młodych, dobrze wykształconych, których zatrzymanie w Libiążu powinno być priorytetem.

8.3.5. Sfera techniczna

Gmina Libiąż w systematyczny sposób, od wielu lat przeprowadza inwestycje, których celem jest poprawa jakości i estetyki przestrzeni publicznej. Dotyczy to głównie remontów dróg, ciągów pieszych, placów, skwerów, termomodernizacji budynków komunalnych itp.

Uczestnicy warsztatów dostrzegają poprawę w zakresie funkcjonowania infrastruktury technicznej w mieście, jednakże zwracają uwagę na potrzebę remontów wybranych odcinków dróg, zarówno na obszarze rewitalizacji jak również poza nim. W centrum miasta, którego dotyczyć będzie wsparcie w ramach programu rewitalizacji istnieje potrzeba uregulowania kwestii miejsc parkingowych i postojowych. Kwestia ta ma istotne znaczenie zarówno z punktu widzenia estetyki miasta, jak również z punktu widzenia gospodarczego – poprawy dostępności do punktów usługowych i ich obsługi przez właścicieli. Uczestnicy warsztatów zwracają uwagę na potrzebę poprawy stanu technicznego budynku dworca kolejowego PKP przy ulicy Piłsudskiego oraz degradowanej przestrzeni w jego najbliższym otoczeniu.

8.4. Badania ankietowe w obszarze rewitalizacji

W celu dokładniejszego zidentyfikowania kluczowych problemów rozwojowych obszaru rewitalizacji i potrzeb rewitalizacyjnych w okresie od 28.09.2016 do 28.10.2016 roku zrealizowane zostały badania ankietowe w dwóch wersjach: tradycyjnej (papierowej) oraz internetowej. Zakres przestrzenny badania odnosił się bezpośrednio do wyznaczonego obszaru zdegradowanego i obszaru rewitalizacji w mieście Libiążu.

Badanie ankietowe dostarczyło bardzo istotnej wiedzy o problemach i potrzebach rozwojowych obszaru rewitalizacji, która w znaczący sposób przełożyła się na sfomułowanie celów i kierunków działania w ramach niniejszego Programu. W badaniu ankietowym udział wzięło łącznie 114 osób (47 osób wyraziło swoją opinię za pomocą ankiety internetowej natomiast ankietę w wersji papierowej wypełniło 67 osób).

Uczestnicy badania wyraźnie wskazali, iż to właśnie kwestie społeczne stanowią najważniejszą grupę problemów rozwojowych obszaru rewitalizacji. Stanowiły one 67% wszystkich wskazanych przez respondentów problemów

Rycina 24. Główne kategorie zgłaszanych przez respondentów problemów obszaru rewitalizacji w mieście Libiąż (w %)

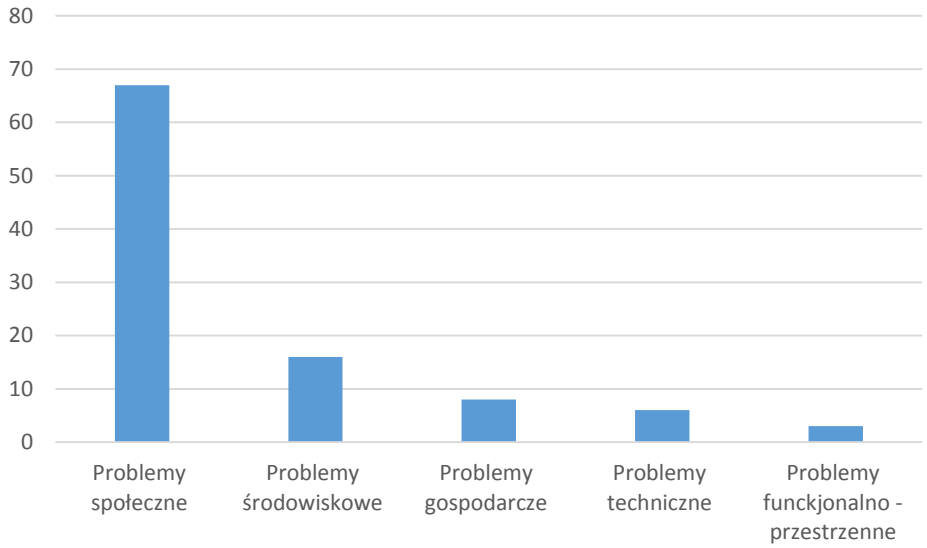

Źródło: Opracowanie własne na podstawie badań ankietowych

Do najczęściej zgłaszanych przez mieszkańców gminy problemów społecznych występujących na obszarze rewitalizacji zaliczyć należy:

- Coraz bardziej widoczne postępujące zjawisko starzenia się społeczeństwa. Zjawisko to według respondentów uwidacznia się wyraźnie w centrum miasta, na osiedlach wielkopłytowych.
- Problemem towarzyszącym starzeniu się społeczeństwa jest kwestia braków organizacyjnych i instytucjonalnych zakresie pomocy osobom starszym, schorowanym a także niepełnosprawnym,
- Niska aktywność społeczna mieszkańców obszaru rewitalizacji, przejawiającą się m.in. niskim udziałem w kulturze,
- Występuje deficyt miejsc spotkań młodzieży, w szczególności miejsc (instytucji) z szeroką ofertę kulturalną dla mieszkańców obszaru rewitalizacji,
- Obszar rewitalizacji to miejsce wyludniania się mieszkańców, w szczególności osób młodych z dziećmi. Miejscem emigracji są najczęściej większe ośrodki miejskie w regionie.
- Obszar rewitalizacji posiada deficyty w zakresie miejsc spędzania wolnego czasu przez dzieci i młodzież.

- Obszar rewitalizacji to miejsce występowania licznych patologii społecznych w tym przede wszystkim problemów alkoholowych,
- Widocznym problemem społecznym obszaru rewitalizacji jest brak zagospodarowania czasu wolnego dzieci i młodzieży, w szczególności poprzez wydarzenia i zajęcia edukacyjne i kulturalne.
- Znaczącą grupę problemów społecznych stanowią problemy wychowawcze dzieci i młodzieży.

Rycina 25. Najważniejsze problemy społeczne obszaru rewitalizacji w mieście Libiąż (na podstawie wyników badań ankietowych)

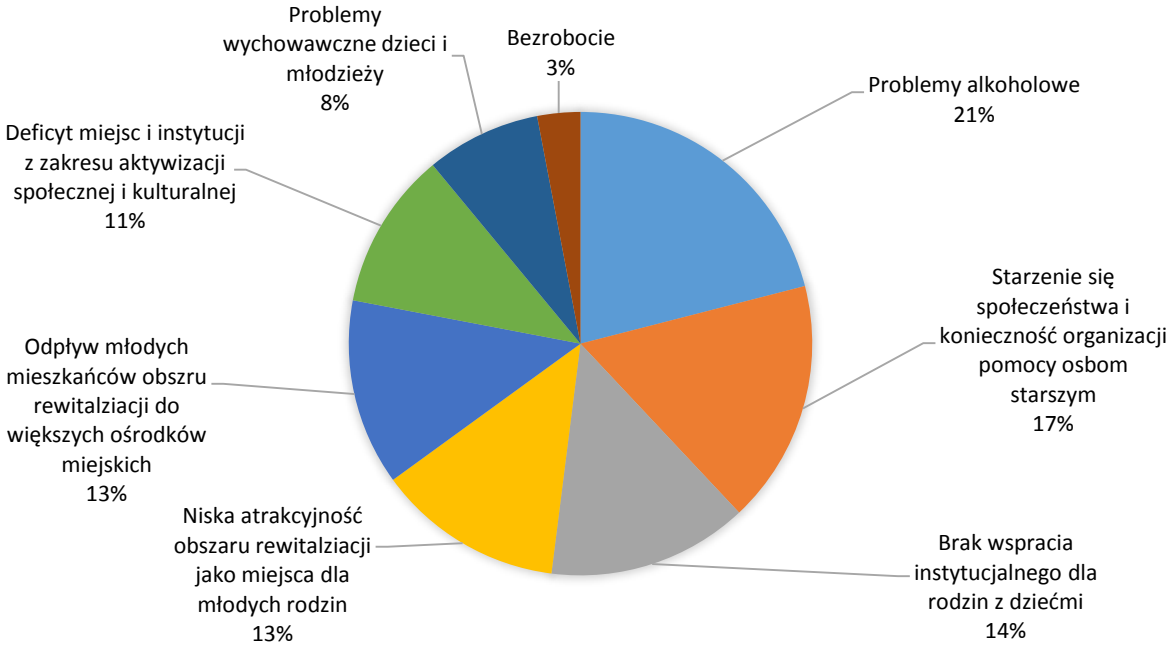

Źródło: Opracowanie własne na podstawie badań ankietowych

8.5. Problemy i potrzeby zidentyfikowane na obszarze rewitalizacji w odniesieniu do celów i kierunków działań

	CELE REWITAZLIACJI I KIERUNKI DZIAŁAŃ								
	Cel 1. Wspieranie osób potrzebujących, wykluczonych oraz zagrożonych wykluczeniem			Cel 2. Budowa trwałego kapitału społecznego poprzez działania edukacyjne i kulturalne		Cel 3. Tworzenie atrakcyjnego i funkcjonalnego i tętniącego życiem centrum miasta, stwarzającego warunki dla szerokiej aktywności społecznej i gospodarczej			
ZIDENTYFIKOWANE PROBLEMY OBSZARU REWITALZIACJI W LIBIĄZU	Pomoc osobom starszym i niepełnosprawnym oraz ich społeczna aktywizacja.	Wpieranie rodzin z dziećmi.	Ograniczenie występowania negatywnych zjawisk społecznych tj. bezrobocie, alkoholizm.	Poprawa standardów funkcjonowania obiektów kultury i poszerzenie oferty kulturalnej w mieście	Wzmacnianie kapitału społecznego poprzez działania edukacyjne	Wzmacnianie pobudzanie aktywności gospodarczej oraz funkcji centrotwórczych w mieście	Tworzenie przestrzeni do wypoczynku, rekreacji i uprawiania sportu.	Poprawa jakości środowiska przyrodnicze-go.	Modernizacja infrastruktury transporto-wej
Starzenie się społeczeństwa	■								
Depopulacja (w szczególności emigracja ludzi młodych)	■	■							
Patologie społeczne (głównie problemy alkoholowe)			■						
Problemy wychowawcze dzieci i młodzieży		■							
Niska atrakcyjność oferty instytucji kultury				■					
Niski poziom angażowania się mieszkańców w życie wspólnoty					■				
Brak wykształconego centrum miasta						■	■		
Negatywne skutki przyrodnicze funkcjonowania przemysłu								■	
Wysokie zanieczyszczenie powietrza								■	
Słaba kondycja rodzinnych przedsiębiorstw						■			
Niska jakość obsługi podróżnych i deficyty w stanie infrastruktury transportowej									■

9. Wizja obszaru rewitalizacji, cele i kierunki działań

9.1. Wizja – stan obszaru rewitalizacji po przeprowadzeniu rewitalizacji

Określenie wizji obszaru rewitalizacji w Libiążu to jeden z podstawowych elementów warunkujących jego przyszłe kierunki rozwoju. Spotykane w nauce i praktyce zarządzania strategicznego definicje „wizji”, określają ją jako obraz przyszłości, możliwie szczegółową „fotografię" jej stanu i sytuacji w ustalonym punkcie przyszłości. Wizja obszaru rewitalizacji w Libiążu określa jego docelowy, oczekiwany stan po przeprowadzeniu stosowych działań rewitalizacyjnych. Stanowi też bezpośrednią podstawę do wyznaczenia celu głównego, celów szczegółowych oraz kierunków działań rewitalizacyjnych na analizowanym obszarze.

Zarówno wizja obszaru rewitalizacji w mieście Libiążu, jak również cele kierunkowe sformułowane zostały w wyniku partycypacyjnego modelu planowania strategicznego, opartego na bezpośrednich spotkaniach konsultacyjnych z różnymi grupami interesariuszy w procesie tworzenia Programu. W wyniku cyklu moderowanych warsztatów ze wszystkimi interesariuszami pochodzącymi zarówno z obszaru całego miasta jak i obszaru rewitalizacji sformułowana została następująca wizja obszaru rewitalizacji Libiąża:

- **Obszar rewitalizacji w mieście Libiążu stanowi najważniejszą część miasta z punktu widzenia szeroko rozumianego rozwoju funkcji społecznych, gospodarczych, kulturowych, wizerunkowych.**
- **Tu koncentruje się życie nie tylko miasta, ale całej gminy.**
- **To miejsce estetyczne i przyjazne zarówno mieszkańcom, jak i osobom przyjezdnym.**
- **To miejsce, gdzie mieszka się komfortowo, pracuje, uczy się, robi zakupy oraz spędza swój wolny czas z rodziną i znajomymi.**
- **To miejsce będące wizytówką miasta, budujące jego trwały pozytywny wizerunek. To miejsce bezpieczne i czyste.**
- **Wyeliminowane zostały tu najważniejsze negatywne zjawiska społeczne, a w sposób efektywny, systematyczny i kompleksowy rozwiązywane są pojawiające się bieżące problemy.**
- **Wizytówką obszaru rewitalizacji są jego mieszkańcy, czyli aktywni obywatele, korzystający z nowej infrastruktury społecznej i technicznej, która znacząco podnosi jakość ich życia.**
- **Mieszkańcy obszaru rewitalizacji są zintegrowani międzypokoleniowo, gdzie osoby starsze stanowią ważne ogniwo w procesie wychowawczym młodego pokolenia.**
- **Obszar rewitalizacji nie kojarzy się już z występowaniem negatywnych zjawisk społecznych.**

- **Na obszarze rewitalizacji ożywiona została przyjazna i zróżnicowana przestrzeń publiczna, pojawiają się nowe miejsca odpoczynku i aktywnego spędzania czasu. Prężnie działają instytucje kultury oferujące bogatą ofertę mieszkańcom miasta.**
- **Obszar rewitalizacji zaspokaja potrzeby wszystkich grup społecznych i zawodowych, w szczególności osób młodych wychowujących dzieci, młodych rodzin z potrzebami mieszkaniowymi, osób starszych i niepełnosprawnych.**

9.2. Cele rewitalizacji miasta Libiąża, kierunki działań oraz przedsięwzięcia rewitalizacyjne

Cel główny rewitalizacji miasta Libiąża:

Stworzenie zintegrowanego społecznie i przestrzenie centrum Libiąża, poprzez wyeliminowanie negatywnych zjawisk, stanowiących główne bariery rozwojowe. Podniesienie jakości życia wszystkich grup społecznych zamieszkujących obszar rewitalizacji, poprzez działania mające na celu pogłębienie integracji społecznej i tworzenie więzi społecznych oraz wyeliminowanie przede wszystkim kluczowych zidentyfikowanych problemów społecznych, a także pozostałych tj. gospodarczych, środowiskowych, przestrzenno-funkcjonalnych i technicznych. Proces rewitalizacji koncentruje się w znaczącym stopniu na sferze społecznej tj. wsparciu osób starszych, rodzin z dziećmi poprzez działania wspierające i integracyjne. Poza tym istotna jest poprawa estetyki przestrzeni publicznych w centrum miasta oraz wzmocnienie funkcji centrotwórczych miasta. Celem rewitalizacji Libiąża jest stworzenie zdrowej i estetycznej przestrzeni, w której następuje pełne wykorzystanie potencjałów mieszkańców.

Cele szczegółowe i kierunki działań

W oparciu o przeprowadzone analizy sytuacji społeczno-gospodarczej, przestrzenno-funkcjonalnej, środowiskowej i technicznej Libiąża, zaprezentowane w części diagnostycznej Programu, a także przy uwzględnieniu zapisów lokalnych dokumentów strategicznych sformułowane zostały cele rewitalizacji miasta Libiąża. Zgodnie z logiką opracowania dokumentu szczegółowe cele rewitalizacji odnoszą się do zidentyfikowanych obszarów problemowych, wyznaczonych na podstawie analiz oraz konsultacji społecznych.

Program Rewitalizacji zbudowany został w oparciu o hierarchiczną strukturę celów, w tym celu głównego, celów szczegółowych oraz podlegających im kierunków działań rewitalizacyjnych i przedsięwzięć rewitalizacyjnych. Hierarchiczna struktura celów porządkuje

sposób działań związanych z rewitalizacją, wskazując poszczególnym kierunkom działań ich nadrzędny cel.

W odpowiedzi na sformułowany w wizji obraz obszaru rewitalizacji, zdefiniowano 3 szczegółowe cele rewitalizacji wraz z odpowiadającymi im kierunkami działań.

Tabela 11. Struktura celów i kierunków działań

Cel 1. Wspieranie osób potrzebujących, wykluczonych oraz zagrożonych wykluczeniem	
Kierunek działań 1.1.	Pomoc osobom starszym i niepełnosprawnym oraz ich społeczna aktywizacja.
Kierunek działań 1.2.	Wpieranie rodzin z dziećmi.
Kierunek działań 1.3.	Ograniczenie występowania negatywnych zjawisk społecznych tj. bezrobocie, alkoholizm.
Cel 2. Budowa trwałego kapitału społecznego poprzez działania edukacyjne i kulturalne	
Kierunek działań 2.1.	Poprawa dostępności do instytucji kultury i poszerzanie oferty dla mieszkańców.
Kierunek działań 2.2.	Poprawa standardów funkcjonowania obiektów kultury.
Kierunek działań 2.3.	Wzmacnianie kapitału społecznego poprzez działania edukacyjne.
Cel 3. Tworzenie atrakcyjnego i funkcjonalnego i tętniącego życiem centrum miasta, stwarzającego warunki dla szerokiej aktywności społecznej i gospodarczej	
Kierunek działań 3.1.	Wzmacnianie pobudzanie aktywności gospodarczej oraz funkcji centrotwórczych w mieście, w szczególności poprzez wzmacnianie znaczenia osi tworzącej tzw. „main street" czyli ulic: Piłsudskiego 1 Maja i Górniczej.
Kierunek działań 3.2.	Tworzenie przestrzeni do wypoczynku, rekreacji i uprawiania sportu.
Kierunek działań 3.3.	Poprawa jakości środowiska przyrodniczego.
Kierunek działań 3.4.	Modernizacja infrastruktury transportowej.

Tabela 12. Wskaźniki monitorowania realizacji celów Programu w odniesieniu do celów rewitalizacji i kierunków działań

L.p.	Kierunki działań	Wskaźniki osiągnięcia celu
Cel 1. Wspieranie osób potrzebujących, wykluczonych oraz zagrożonych wykluczeniem		
1.1	Pomoc osobom starszym i niepełnosprawnym oraz ich społeczna aktywizacja (działania miękkie i infrastrukturalne)	• Liczba osób, którym udzielone zostało wsparcie. • Liczba wyremontowanych obiektów służących osobom starszym. • Liczba porad udzielonych przez punkt informacji seniora. • Liczba osób korzystająca z dziennego domu pobytu dla osób starszych i schorowanych.
1.2.	Wpieranie rodzin z dziećmi	• Liczba rodziców objętych działaniami terapeutyczno – edukacyjnymi.

		• Liczba dzieci objętych działaniami terapeutyczno – edukacyjnymi. • Liczba zgłoszeń problemów wychowawczych w szkołach. • Liczba rodzin korzystających z pomocy OPS.
1.3.	Ograniczenie występowania negatywnych zjawisk społecznych tj. bezrobocie, alkoholizm	• Liczba osób zagrożonych ubóstwem lub wykluczeniem społecznym objętych wsparciem. • Liczba osób, która podniosła kompetencje psychospołeczne. • Liczba osób, która uzyskała doświadczenie zawodowe.
Cel 2. Budowa trwałego kapitału społecznego poprzez działania edukacyjne i kulturalne		
2.1	Poprawa dostępności do instytucji kultury i poszerzanie oferty dla mieszkańców	• Liczba zorganizowanych wydarzeń kulturalnych. • Liczba wydanych kart bibliotecznych. • Powierzchnia nowo otwartej infrastruktury kultury.
2.2.	Poprawa standardów funkcjonowania obiektów kultury	• Liczba instytucji kultury objętych wsparciem. • Wzrost liczby odwiedzin obiektów kultury. • Liczba bibliotek szkolnych, które wzbogacą swoje zbiory. • Liczba uczniów, którzy skorzystają z nowych księgozbiorów bibliotecznych.
2.3.	Wzmacnianie kapitału społecznego poprzez działania edukacyjne	• Liczba zorganizowanych wydarzeń. • Liczba uczestników wydarzeń. • Liczba dzieci zarejestrowanych w bibliotece. • Liczba wydarzeń kulturalnych zorganizowanych dla najmłodszych.
Cel 3. Tworzenie atrakcyjnego i funkcjonalnego i tętniącego życiem centrum miasta, stwarzającego warunki dla szerokiej aktywności społecznej i gospodarczej		
3.1.	Wzmacnianie funkcji centrotwórczych, w szczególności poprzez rozwój lokalnej przedsiębiorczości i transportu.	• Liczba wydarzeń promocyjnych wpierających lokalną przedsiębiorczość. • Liczba nowych przedsiębiorców. • Liczba przebudowanych przestrzeni publicznych. • Liczba zmodernizowanych obiektów budowlanych.
3.2.	Tworzenie przestrzeni do wypoczynku, rekreacji i uprawiania sportu	• Liczba nowych obszarów rekreacyjnych. • Liczba osób korzystających z nowej infrastruktury rekreacyjnej.
3.3.	Poprawa jakości środowiskowa przyrodniczego	• Liczba zlikwidowanych źródeł zanieczyszczenia powietrza – kotłów indywidualnych. • Liczba zrekultywowanych obszarów zdegradowanych środowiskowo. • Liczba prośrodowiskowych inwestycji infrastrukturalnych.
3.4.	Modernizacje infrastruktury transportowej i drogowej	• Liczba wybudowanych obiektów „Park&Ride". • Liczba samochodów korzystających z miejsc postojowych w wybudowanych obiektach „Park&Ride ". • Liczba innej infrastruktury służącej obsłudze podróżnych.

10. Opis przedsięwzięć rewitalizacyjnych

10.1. Przedsięwzięcia podstawowe

Poniżej zaprezentowane zostały podstawowe przedsięwzięcia rewitalizacyjne, zaplanowane do realizacji w ramach Lokalnego Programu Rewitalizacji miasta Libiąża na lata 2016-2023. Są to przedsięwzięcia, bez których realizacja celów rewitalizacji Libiąża nie jest możliwa i obszar rewitalizacji nie będzie w stanie wyjść z sytuacji kryzysowej.

Przedsięwzięcia rewitalizacyjne ujęte zostały w formie karty działania rewitalizacyjnego, zawierającego możliwie szczegółową charakterystykę. Wypracowane zostały one z szerokim udziałem interesariuszy, biorących udział w partycypacyjnym procesie opracowywania niniejszego Programu.

Tabela 13. Planowane podstawowe przedsięwzięcia rewitalizacyjne w ramach projektu pn.:

„Kontynuacja rewitalizacji przestrzeni publicznej miasta Libiąża wzdłuż ulic: Piłsudskiego, 1 Maja i Górniczej."

Nr	Nazwa przedsięwzięcia		Okres realizacji
1.	**Adaptacja budynku dworca kolejowego PKP na cele społeczne**		
	Wiązka Projektów	Projekt 1. Przebudowa budynku dworca kolejowego PKP w celu przystosowania go do potrzeb osób starszych	2017 - 2018
		Projekt 2. Punkt informacji dla seniora	2019 - 2023
		Projekt 3. Dom dziennego pobytu dla osób starszych i schorowanych	2019 - 2023
2.	**Adaptacja skrzydła budynku Zespołu Szkolno-Gimnazjalnego z Oddziałami Integracyjnymi w Libiążu na potrzeby przedszkola z oddziałami integracyjnymi**		2017 - 2018
3.	**Wsparcie dla rozwoju i wzmacniania postaw społecznych wychowanków Świetlicy Środowiskowej w Libiążu**		2017 - 2019
4.	**Aktywni społecznie, zawodowo i fizycznie mieszkańcy miasta**		
	Wiązka Projektów	Projekt 1: Aktywność społeczno-zawodowa w Gminie Libiąż	2016 - 2017
		Projekt 2: Punkt Wsparcia Dziecka i Rodziny	2017 - 2020
		Projekt 3: Rekreacja psychoruchowa	2017 - 2023
5.	**Modernizacja budynku i zagospodarowanie terenu przy ul. Piłsudskiego 4 w Libiążu**		2017 - 2019
6.	**Aktywizacja targowiska miejskiego i społeczności lokalnej**		2017 - 2023
7.	**Zagospodarowanie przestrzeni publicznej w rejonie skrzyżowania ulic: 1 Maja, Chrzanowskiej i Oświęcimskiej w Libiążu**		2017 - 2018
8.	**Kompleksowa modernizacja MORS przy ul. Piłsudskiego w Libiążu na cele wypoczynku rodzinnego**		2016 - 2018
9.	**Zagospodarowanie terenu wokół budynku komunalnego przy ul. Gen. Andersa 9 w Libiążu**		2017 - 2018
10.	**Wzmocnienie oferty kulturalnej Libiąskiego Centrum Kultury poprzez podniesienie standardów infrastruktury oraz zakup wyposażenia**		2016 - 2018

Przedsięwzięcie nr 1

Nazwa przedsięwzięcia				
Adaptacja budynku dworca kolejowego PKP na cele społeczne				
Lokalizacja				
Projekt zlokalizowany jest poza wyznaczonym obszarem rewitalizacji, w północnej części miasta Libiąża. Projekt obejmuje obszary kolejowe miasta, a dokładnie budynek dworca kolejowego, będący od 2016 roku własnością gminy Libiąż.				
Oddziaływanie przedsięwzięcia na obszar rewitalizacji				
Przedsięwzięcie oddziałuje w sposób bezpośredni na obszar rewitalizacji, na którym zamieszkuje największy odsetek osób starszych, schorowanych i wymagających aktywizacji społecznej. Lokalizacja przedsięwzięcia poza obszarem rewitalizacji wiąże się z pozyskaniem w 2016 roku przez Gminę Libiąż budynku dworca, przy jednoczesnym deficycie odpowiednich na cele przedsięwzięcia obiektów w obszarze rewitalizacji. Lokalizacja przedsięwzięcia we wskazanym miejscu rozwiąże zarówno zidentyfikowane problemy społeczne, jak również wpłynie na poprawę estetyki okolic dworca PKP.				
Ogólny opis przedsięwzięcia				
Przedsięwzięcie składa się z wiązki trzech projektów, którymi są: 1. Przebudowa budynku dworca kolejowego PKP w celu przystosowania go do potrzeb osób starszych; 2. Utworzenie punktu informacji dla seniora; 3. Utworzenie domu dziennego pobytu dla osób starszych i schorowanych.				
Sfera w ramach której nastąpi rozwiązanie problemów				
Sfera społeczna	Sfera gospodarcza	Sfera środowiskowa	Sfera przestrzenno - funkcjonalna	Sfera techniczna
Opis problemu jaki ma rozwiązywać realizacja przedsięwzięcia				
• Postępujący proces starzenia się społeczeństwa, przejawiający się wzrostem bezwzględnej liczby ludności w wieku poprodukcyjnym; • Wysoki współczynnik obciążenia demograficznego, w szczególności na obszarze rewitalizacji; • Brak wyspecjalizowanych placówek, świadczących usługi dla osób starszych i schorowanych; • Modernizacja budynku dworca kolejowego PKP; • Estetyzacja terenów przydworcowych i zmiana negatywnego odbioru tych terenów.				
Zakres zadań realizowanych w ramach przedsięwzięcia				
• Przebudowa budynku dworca kolejowego PKP w celu przystosowania go do potrzeb osób starszych; • Organizacja punktu informacji dla seniora; • Utworzenie domu dziennego pobytu wraz z pełnym wyposażeniem dostosowanym do potrzeb osób starszych.				
Grupa docelowa				
Osoby starsze, schorowane i zagrożone wykluczeniem społecznym wraz z ich rodzinami				
Wiązka projektów				
Projekt 1: Przebudowa budynku dworca kolejowego PKP w celu przystosowania go do potrzeb osób starszych **Cel:** *Dostosowanie budynku dworca kolejowego do potrzeb osób starszych oraz do funkcji punktu informacji dla seniora, a także domu dziennego pobytu dla osób starszych i schorowanych.*				

Prognozowane rezultaty:
- wykonanie dokumentacji projektowej – 1 komplet,
- dostosowanie budynku dworca kolejowego do potrzeb osób starszych – 1 obiekt.
Okres realizacji:
2017 – 2018.

Szacowana wartość projektu:
1 200 000 zł.

Projekt 2: Punkt informacji dla seniora

Cel:
Celem powstania punktu będzie ZMNIEJSZENIE WYKLUCZENIA SPOŁECZNEGO.
W Punkcie można byłoby uzyskać następujące informacje: przysługujące formy wsparcia oraz ulgi należne seniorom (gdzie, jak, dla kogo, kiedy…?), pomoc w wypełnianiu dokumentów różnego rodzaju, pomoc w sporządzaniu pism, wniosków, itp., informacje na temat rehabilitacji, leczenia, numerów telefonów, dostępu do specjalistów, itp.

Prognozowane rezultaty:
- nabycie większej wiedzy z zakresu uprawnień wieku senioralnego,
- wzmocnienie umiejętności w samodzielnym załatwianiu spraw,
- poszerzenie oferty pomocowej w gminie Libiąż,
- integracja osób w wieku senioralnym,
- poprawa życia mieszkańców gminy Libiąż.

Okres realizacji:
2019 – 2023.

Szacowana wartość projektu:
40 000 zł rocznie.

Projekt 3: Dom dziennego pobytu dla osób starszych i schorowanych

Cel:
Celem projektu będzie kompleksowe wsparcie seniorów poprzez rozwój usług opiekuńczych i specjalistycznych usług opiekuńczych dla osób starszych poza miejscem ich zamieszkania, wzrost aktywności osób starszych (ruchowej, społecznej, życiowej).

Prognozowane rezultaty:
- rozwój usług opiekuńczych i specjalistycznych usług opiekuńczych,
- poszerzenie oferty wsparcia w zakresie aktywizacji seniorów: społecznej, ruchowej,
- poprawa jakości życia osób starszych, schorowanych,
- integracja społeczna środowiska seniorów, osób starszych i schorowanych, w tym rozwój działań samopomocowych,
- wypożyczalnia sprzętu medycznego,
- wzrost aktywności ruchowej,
- wzrost edukacji prozdrowotnej, dotyczącej właściwego żywienia, ekonomicznej, informatycznej, itp.

Okres realizacji:
2019 – 2023.

Szacowana wartość projektu: *240 000 zł rocznie.*		
Podmiot realizujący projekt	**Łączna Szacowana wartość projektu**	**Potencjale źródła Finansowania projektu**
Gmina Libiąż Urząd Miejski w Libiążu Ośrodek Pomocy Społecznej w Libiążu	1 200 000 zł koszt dokumentacji projektowej i robót budowlanych 280 000 zł rocznie	Własne, zewnętrzne (RPO WM na lata 2014-2020, poddziałanie 11.1.2 Rewitalizacja miast średnich i małych, środki krajowe rządowe, program Senior – Wigor),
Prognozowane rezultaty realizacji przedsięwzięcia wraz ze sposobem ich oceny i zmierzenia w odniesieniu do celów rewitalizacji		
Przedsięwzięcie wpisuje się w cel 1. Wspieranie osób potrzebujących, wykluczonych oraz zagrożonych wykluczeniem. Realizacja przedsięwzięcia przyczyni się do rozwiązania zidentyfikowanych problemów społecznych na obszarze rewitalizacji w kontekście osób starszych i schorowanych.		
Wskaźniki realizacji przedsięwzięcia		
• Liczba wyremontowanych obiektów przeznaczonych na cele społeczne, • Liczba porad udzielonych przez punkt informacji seniora, • Liczba osób korzystająca z dziennego domu pobytu dla osób starszych i schorowanych.		
Orientacyjny czas realizacji		
2017 - 2023		

Przedsięwzięcie nr 2

Nazwa przedsięwzięcia				
Adaptacja skrzydła budynku Zespołu Szkolno-Gimnazjalnego z Oddziałami Integracyjnymi w Libiążu na potrzeby przedszkola z oddziałami integracyjnymi				
Lokalizacja przedsięwzięcia				
Projekt zlokalizowany na obszarze rewitalizacji w budynku Zespołu Szkolno – Gimnazjalnego z Oddziałami Integracyjnymi w Libiążu, przy ul. Paderewskiego 2.				
Ogólny opis przedsięwzięcia				
Projekt zakłada stworzenie nowych miejsc przedszkolnych, dostosowanych pomieszczeń do potrzeb dzieci w wieku przedszkolnym, w tym dzieci niepełnosprawnych, budowę placu zabaw.				
Sfera w ramach której nastąpi rozwiązanie problemów				
Sfera społeczna	Sfera gospodarcza	Sfera środowiskowa	Sfera przestrzenno - funkcjonalna	Sfera techniczna
Opis problemu jaki ma rozwiązywać realizacja przedsięwzięcia				
Dalsze zapewnienie wszystkim dzieciom w wieku przedszkolnym z terenu gminy Libiąż miejsca w przedszkolu, w tym dzieciom niepełnosprawnym, wyrównywanie szans rozwojowych dzieci niepełnosprawnych.				
Zakres zadań realizowanych w ramach przedsięwzięcia				
W ramach realizacji projektu przewiduje się: • Budowę: schodów zewnętrznych, podjazdu dla osób niepełnosprawnych, wewnętrznego dźwigu dla osób niepełnosprawnych, placu zabaw, ogrodzenia zewnętrznego, zewnętrznych ciągów komunikacyjnych; • Remont: wewnętrznej instalacji wodno-kanalizacyjnej, wewnętrznych punktów świetlnych, sanitariatów, posadzek, stolarki drzwiowej, sal zabaw, jadalni i gabinetów terapeutycznych.				
Grupa docelowa przedsięwzięcia				
Dzieci w wieku przedszkolnym, w tym dzieci niepełnosprawne i ich rodzice lub opiekunowie.				
Podmiot realizujący projekt	**Szacowana wartość projektu**	**Potencjale źródła Finansowania projektu**		
Gmina Libiąż	1 150 000 zł	Własne, zewnętrzne (RPO WM na lata 2014-2020, poddziałanie 11.1.2 Rewitalizacja miast średnich i małych),		
Prognozowane rezultaty realizacji przedsięwzięcia				
Ogólny opis: Umożliwienie rodzicom dzieci, w tym niepełnosprawnych, podjęcia pracy. Dalsze zapewnienie miejsca wszystkim dzieciom w wieku przedszkolnym z terenu gminy Libiąż, w tym dzieciom niepełnosprawnym. Możliwość otwarcia dodatkowych oddziałów stworzy szansę na zapewnienie miejsc dla wszystkich dzieci. Tym samym może dać opiekunom lub rodzicom, zwłaszcza matkom, szansę na podjęcie pracy zawodowej. Dostęp do edukacji przedszkolnej to możliwość wyrównywania szans edukacyjnych dla dzieci zdrowych i niepełnosprawnych, to szansa na szybkie zdiagnozowanie ewentualnych braków lub				

dysfunkcji i objęcie dziecka opieką psychologiczno – pedagogiczną, to możliwość socjalizacji wśród rówieśników w bezpiecznym środowisku, to szansa na jak najlepsze przygotowanie dzieci, i tych zdrowych i tych z dysfunkcjami, na podjęcie nauki w szkole. Dyrektor zapewni wykształconą kadrę pedagogiczną – nauczycieli, którzy będą posiadali dodatkowe kwalifikacje, które wykorzystają w pracy z dziećmi zarówno zdrowymi, jak i niepełnosprawnymi. Będą to między innymi nauczyciele: wychowania przedszkolnego, pedagodzy specjalni, surdopedagodzy, tyflopedagodzy, oligofrenopedagodzy, gimnastycy korekcyjni, rehabilitanci ruchowi, logopedzi i psychologowie. Realizacja projektu przyczyni się do wyrównania szans edukacyjnych dzieci niepełnosprawnych, umożliwi rodzicom, zwłaszcza matkom, podjęcie pracy zawodowej, a także przyczyni się do lepszego startu dzieci w następnym etapie edukacji – szkole podstawowej.
Wskaźniki realizacji przedsięwzięcia
Wskaźniki produktu: • schody zewnętrzne, • podjazd dla osób niepełnosprawnych, • wewnętrzny dźwig dla osób niepełnosprawnych, • plac zabaw, • ogrodzenie zewnętrzne, • zewnętrzne ciągi komunikacyjne, • remont wewnętrznej instalacji wodno-kanalizacyjnej, • remont wewnętrznych punktów świetlnych, sanitariatów, posadzek, stolarki drzwiowej, • jadalnia dla dzieci, • 6 sal zabaw dla dzieci, • otwarcie dodatkowych oddziałów przedszkolnych, w tym oddziałów integracyjnych. Wskaźniki rezultatu produktu: • ilość dzieci korzystających z nowopowstałej infrastruktury, • ilość nowopowstałych miejsc pracy dla nauczycieli.
Orientacyjny czas realizacji
2017 - 2018

Przedsięwzięcie nr 3

Nazwa przedsięwzięcia				
Wsparcie dla rozwoju i wzmacniania postaw społecznych wychowanków Świetlicy Środowiskowej w Libiążu				
Lokalizacja przedsięwzięcia				
Projekt zlokalizowany na obszarze rewitalizacji w budynku, w którym funkcjonuje Świetlica Środowiskowa przy ul. Górniczej 11 w Libiążu.				
Ogólny opis przedsięwzięcia				
Projekt zakłada szereg działań podejmowanych na rzecz wychowanków pieczy zastępczej, rozwój ich funkcji społecznych, kształtowanie więzi i dobrych relacji z rodzinami i rodzeństwem, wyrównywanie szans oraz pomoc w trudnościach wychowawczych i szkolnych, promowanie prorodzinnych postaw i zachowań. Projekt realizowany będzie na rzecz ok. 60 wychowanków świetlicy i ich rodzin.				
Sfera w ramach której nastąpi rozwiązanie problemów				
Sfera społeczna	Sfera gospodarcza	Sfera środowiskowa	Sfera przestrzenno - funkcjonalna	Sfera techniczna
Opis problemu jaki ma rozwiązywać realizacja projektu				
Wzmacnianie kapitału społecznego oraz wspieranie rodzin z dziećmi na obszarze rewitalizowanym, rozwiązywanie trudności wychowawczych podopiecznych wywodzących się z tzw. rodzin dysfunkcyjnych, których problemy zostały zdiagnozowane na obszarze rewitalizowanym, wspieranie rodziców w wypełnianiu funkcji opiekuńczo – wychowawczych.				
Grupa docelowa				
Wychowankowie Świetlicy Środowiskowej oraz ich rodziny.				
Zakres zadań realizowanych w ramach projektu				
1. metody równoległej pracy z dzieckiem i rodziną z uwzględnieniem form współdziałania służb społecznych i instytucji działających na rzecz dzieci i rodzin, w tym instytucji oświatowych, 2. interdyscyplinarne, wzmacniające ciekawość i kreatywność dziecka zajęcia świetlicowe, 3. oferta pracy podwórkowej obejmującej działania animacyjne i socjoterapeutyczne, 4. opieka i wychowanie, pomoc w nauce, organizacja czasu wolnego, zabawa i zajęcia sportowe oraz rozwój zainteresowań. Organizowanie zajęć tematycznych zgodnie z zainteresowaniami dzieci: nauka pływania, nauka jazdy konnej, zajęcia kulinarne, zajęcia fotograficzne, zdrowe odżywianie, zajęcia taneczne i ruchowe, koło podróżnika (w ramach niego wycieczki piesze, rowerowe, autokarowe, Nordic Walking), 5. programy pracy z dzieckiem i rodziną, w szczególności indywidualne programy korekcyjne, psychokorekcyjne, psychoprofilaktyczne, 6. zajęcia socjoterapeutyczne, kompensacyjne oraz logopedyczne, nauka języka angielskiego w sposób przyswajalny poprzez zabawę, 7. działania edukacyjne i animacyjne na rzecz środowiska lokalnego, 8. „Szkoła dla Rodziców" zajęcia indywidualne i grupowe o charakterze profilaktycznym, instruktażowym. Planowane jest także przeniesienie filii świetlicy z ul. Oświęcimskiej 79 do innego budynku w związku z koniecznością spełnienia wymogów wynikających z przepisów rozporządzenia Ministra Pracy i Polityki Społecznej z dnia 13 października 2015 r. w sprawie wymagań lokalowych i sanitarnych, jakie musi spełniać lokal, w którym ma być prowadzona placówka wsparcia dziennego. W 2017 r. konieczne jest przeniesienie filii Świetlicy do lokalu będącego własnością gminy i odpowiadającego w/w wymogom, jego adaptacja i wyposażenie.				

Podmiot realizujący projekt	Łączna Szacowana wartość projektu	Potencjale źródła Finansowania projektu
Gmina Libiąż	100 000 zł	Środki własne: 20.000,00 zł Środki zewnętrzne: RPO WM na lata 2014-2020, poddziałanie 9.2.1 Usługi społeczne i zdrowotne w regionie.
Prognozowane rezultaty realizacji przedsięwzięcia wraz ze sposobem ich oceny i zmierzenia w odniesieniu do celów rewitalizacji		
Zwiększenie dostępności, atrakcyjności i wysoka jakość usług placówki wsparcia dziennego w Libiążu.		
Wskaźnik realizacji przedsięwzięcia		
Wskaźnik produktu: 1. Liczba osób, którym udzielono wsparcie. 2. Liczba obiektów wyremontowanych na cele społeczne: filia Świetlicy Środowiskowej. Wskaźnik efektu: 1. Liczba rodzin, które nie korzystają z pomocy społecznej. 2. Liczba wychowanków, którzy nie korzystają z zajęć kompensacyjnych.		
Orientacyjny czas realizacji		
2017 - 2019		

Przedsięwzięcie nr 4

Nazwa przedsięwzięcia				
Aktywni społecznie, zawodowo i fizycznie mieszkańcy miasta				
Lokalizacja przedsięwzięcia				
Projekt zlokalizowany na obszarze rewitalizacji, w budynku, w którym znajduje Ośrodek Pomocy Społecznej w Libiążu – z siedzibą: Libiąż, ul. 9 Maja 2 oraz poza obszarem rewitalizacji w budynku przy ul. Makowej 2 w Libiążu.				
Ogólny opis przedsięwzięcia				
Przedsięwzięcie polega na realizacji wiązki projektów, skierowanych do wszystkich mieszkańców miasta, ale przede wszystkim do osób potrzebujących wsparcia z obszaru rewitalizacji, gdzie koncentracja negatywnych zjawisk jest największa. Projektami są: 1. Aktywność społeczno-zawodowa w Libiążu. 2. Punkt Wsparcia Dziecka i Rodziny. 3. Rekreacja psychoruchowa.				
Sfera w ramach której nastąpi rozwiązanie problemów				
Sfera społeczna	Sfera gospodarcza	Sfera środowiskowa	Sfera przestrzenno - funkcjonalna	Sfera techniczna
Opis problemu jaki ma rozwiązywać realizacja projektu				
• niskie kompetencje społeczne i zawodowe osób zagrożonych wykluczeniem społecznym oraz jego otoczenia, w szczególności osób bezrobotnych, • niski poziom kompetencji wychowawczych, • niski poziom aktywności społecznej i zdrowotnej.				
Grupa docelowa				
• osoby lub rodziny zagrożone ubóstwem lub wykluczeniem społecznym, • osoby doświadczające wielokrotnego wykluczenia społecznego, • otoczenie osób zagrożonych ubóstwem lub wykluczeniem społecznym, • mieszkańcy miasta.				
Wiązka projektów				
Projekt 1: Aktywność społeczno-zawodowa w Gminie Libiąż **Cel:** Celem projektu jest podniesienie poziomu aktywności społecznej i zawodowej osób z Gminy Libiąż poprzez realizację kompleksowej, indywidualnie określonej ścieżki wsparcia, obejmującej opracowanie dla każdego UP (uczestnika projektu) Indywidualnej Diagnozy Potrzeb, następnie w miarę potrzeb skierowanie na szkolenie/ kurs zawodowy lub/oraz staż umożliwiający zdobycie doświadczenia zawodowego w okresie do 31.12.2017 r. **Prognozowane rezultaty:** Projekt przyczyni się do realizacji celu szczegółowego RPO WM 2014-2020 tj. Aktywne włączenie osób zagrożonych ubóstwem i wykluczeniem społecznym poprzez poprawę oraz wzmocnienie ich szans na zatrudnienie w następujący sposób: 100% grupy docelowej będą stanowić osoby zagrożone wykluczeniem społecznym, każdy UP przejdzie kompleksową ścieżkę uczestnictwa w projekcie, zgodnie z IDP. W wyniku uczestnictwa w projekcie uczestnicy projektu (UP) podniosą poziom kompetencji psychospołecznych, ponadto UP, których IDP wskaże konieczność podniesienia/ zmiany kwalifikacji zawodowych zostaną skierowani na wysokiej jakości kursy i dzięki temu ich kwalifikacje zostaną dostosowane do aktualnych potrzeb rynku pracy. Osoby, które zgodnie ze wskazaniami IDP zostaną skierowane na staż do pracodawcy nabędą nowe doświadczenie zawodowe. Tak przygotowani UP staną się atrakcyjnymi kandydatami/kandydatkami do wejścia na rynek pracy , przez				

co zwiększą się możliwości ich zatrudnienia. Cel szczegółowy zostanie również częściowo zrealizowany dzięki zapewnieniu wysokiego wskaźnika efektywności zatrudnieniowej.
Szacowana wartość projektu:
588 452,39 zł.
Projekt jest realizowany w 2016-2017.

Projekt 2: Punkt Wsparcia Dziecka i Rodziny

Cel: Wsparcie rodzin przeżywających trudności w wypełnianiu funkcji opiekuńczo – wychowawczych, rodzin w kryzysie w postaci:- dyżurów specjalisty, poradnictwa, grup wsparcia, asystenta rodziny, mediator, punkt informacyjno – konsultacyjny ds. przeciwdziałania przemocy w rodzinie, organizacja czasu wolnego w rodzinie
Prognozowane rezultaty:
- profilaktyka społeczna,
- udzielenie pomocy dziecku, rodzicom, bądź opiekunom,
- wsparcie od specjalisty odnośnie danego problemu,
- poprawa jakości życia i komunikacji w rodzinie,
- wzmocnienie kompetencji opiekuńczo – wychowawczych,
- nauka organizacji spędzania czasu wolnego z dziećmi,
- nabycie umiejętności konstruktywnego rozwiązywania problemów,

Szacowana wartość projektu:
50.000 rocznie.

Okres realizacji:
2017 – 2020.

Projekt 3: Rekreacja psychoruchowa

Cel: Celem projektu jest poprawa sprawności ruchowej, zwiększenie aktywności, promocja zdrowego stylu życia, poprawa samopoczucia.
Prognozowane rezultaty:
- poprawa kondycji fizycznej, sprawności ruchowej,
- promocja zdrowego stylu życia,
- poprawa zdrowia: polepszenie pracy serca, układu krążenia, dotlenienie organizmu,
- kształtowanie dobrych postaw i nawyków zdrowotnych oraz żywieniowych,
- opóźnianie procesów starzenia się,
- aktywizacja i integracja uczestników,
- wzmocnienie więzi społecznych, więzi w grupie,
- konstruktywne spędzanie czasu wolnego.

Szacowana wartość projektu:
10.000 zł rocznie.

Okres realizacji:
2017 – 2023.

Podmiot realizujący projekt	Łączna Szacowana wartość projektu	Potencjale źródła Finansowania projektu
Ośrodek Pomocy Społecznej, Urząd Miejski w Libiążu	650 000 zł	Własne, zewnętrzne (RPO WM na lata 2014-2020, poddziałanie 9.1.1. Aktywna integracja – projekty konkursowe wyłącznie dla OPS/PCPR, środki ministerialne).
Prognozowane rezultaty realizacji przedsięwzięcia wraz ze sposobem ich oceny i zmierzenia w odniesieniu do celów rewitalizacji		
Przedsięwzięcie wpisuje się w cel 1. Wspieranie osób potrzebujących, wykluczonych oraz zagrożonych wykluczeniem. Realizacja przedsięwzięcia przyczyni się do rozwiązania zidentyfikowanych problemów społecznych na obszarze rewitalizacji w kontekście problemów wychowawczych (problemy rodzinne), problemu bezrobocia i aktywizacji społecznej osób z problemami.		
Wskaźnik realizacji przedsięwzięcia		
• Liczba osób korzystających z Punktu, • Liczba osób zagrożonych ubóstwem lub wykluczeniem społecznym objętych wsparciem, • Liczba osób z niepełnosprawnościami objętych wsparciem w projekcie, • Liczba osób zagrożonych ubóstwem lub wykluczeniem społecznym, które podniosły kwalifikacje, • Liczba osób zagrożonych ubóstwem lub wykluczeniem społecznym poszukujących pracy po opuszczeniu projektu, • Liczba osób zagrożonych ubóstwem lub wykluczeniem społecznym pracujących po zakończonym projekcie, • Liczba osób, która podniosła kompetencje psychospołeczne, • Liczba osób, która uzyskała doświadczenie zawodowe, • Liczba osób korzystających z działań rekreacji psychoruchowej.		
Orientacyjny czas realizacji		
2016 - 2023		

Przedsięwzięcie nr 5

Nazwa przedsięwzięcia				
Modernizacja budynku i zagospodarowanie terenu przy ul. Piłsudskiego 4 w Libiążu				
Lokalizacja				
Projekt zlokalizowany jest poza obszarem rewitalizacji, w bezpośrednim jego sąsiedztwie, w budynku przy ulicy Piłsudskiego 4 w Libiążu. Budynek został wybudowany w latach 30 –stych ubiegłego wieku i wymaga dostosowania do wzrastających potrzeb osób niepełnosprawnych i ich aktywizacji.				
Oddziaływanie przedsięwzięcia na obszar rewitalizacji				
Przedsięwzięcie oddziałuje w sposób bezpośredni na obszar rewitalizacji, na którym zamieszkuje największa liczba osób korzystających z usług Warsztatu Terapii Zajęciowej, zlokalizowanego w przedmiotowym budynku. Nieruchomość (własność gminy Libiąż), w której planowana jest realizacja przedsięwzięcia to miejsce, które na trwałe wpisało się w miejską politykę pomocy społecznej Libiąża.				
Ogólny opis przedsięwzięcia				
Przedsięwzięcie zakłada modernizację budynku, w którym prowadzone są działania aktywizujące lokalną społeczność, w tym przede wszystkim osoby niepełnosprawne. Celem realizacji przedsięwzięcia jest poniesienie standardu świadczonych usług, a przede wszystkim budowa więzi międzypokoleniowej pomiędzy osobami starszymi i młodszymi, uczestniczącymi w międzypokoleniowych warsztatach.				
Sfera w ramach której nastąpi rozwiązanie problemów				
Sfera społeczna	Sfera gospodarcza	Sfera środowiskowa	Sfera przestrzenno - funkcjonalna	Sfera techniczna
Opis problemu jaki ma rozwiązywać realizacja przedsięwzięcia				
Przedsięwzięcie ma rozwiązywać zidentyfikowany problem niedostosowania infrastruktury technicznej budynków przeznaczonych na cele społeczne, ale przede wszystkim poprawić sytuację w zakresie przerwania więzi międzypokoleniowej. Chodzi również o poprawę bezpośredniego kontaktu osób młodych z osobami starszymi (brak obecności wzorców wychowawczych i autorytetów). Jest to jeden z problemów społecznych dotykających lokalną społeczność Libiąża, a przede wszystkim osoby niepełnosprawne.				
Zakres zadań realizowanych w ramach przedsięwzięcia				
W ramach realizacji przedsięwzięcia przewiduje się: 1. Modernizację budynku komunalnego przy ul. Piłsudskiego 4 w Libiążu: • ocieplenie budynku (elewacja, ocieplenie stropodachu i stropów, wymiana drzwi zewnętrznych), • odnowienie balkonu, • konserwacja dachu, wymiana pokrycia dachowego, • modernizacja kotłowni, • montaż na elewacji budynku oświetlenia ze źródłem światła w postaci diod LED, • przebudowa instalacji kanalizacyjnej do budynku, • wykonanie niezbędnych prac związanych z dostosowaniem budynku do potrzeb osób niepełnosprawnych oraz do obowiązujących przepisów wynikających z prawa budowlanego przepisów p.poż i innych. 2. Rozbudowę budynku gospodarczego przy ul. Piłsudskiego 4 w Libiążu: • dobudowa pomieszczenia (zabudowanej wiaty) z kominkiem z przeznaczeniem na spotkania i warsztaty dla osób niepełnosprawnych.				

3. Zagospodarowanie nieruchomości (teren wokół budynku komunalnego):

- montaż urządzeń rehabilitacyjnych zewnętrznych;
- wyrównanie terenu, usunięcie drzew i krzewów w celu wydzielenia strefy do zajęć na zewnątrz,
- wymiana nawierzchni utwardzonej (w tym drogi) oraz dodatkowe utwardzenie terenu między innymi miejsca postojowe, w tym dla samochodu przeznaczonego do transportu osób niepełnosprawnych,
- montaż bramy o napędzie automatycznym i domofonu,
- oświetlenie terenu lampami ogrodowymi,
- konserwacja ogrodzenia,
- nasadzenia roślinności,
- montaż ławek.

4. Modernizację budynku gospodarczego:

- montaż instalacji elektrycznej wewnątrz budynku,
- poprawa estetyki elewacji budynku,
- przebudowa dachu wraz wymianą pokrycia dachowego.

Grupa docelowa przedsięwzięcia

Przedsięwzięcie jest przeznaczone nie tylko dla osób zamieszkujących obszar rewitalizacji, lecz także dla mieszkańców gminy Libiąż oraz okolicznych gmin. Istotną grupą docelową są osoby młode, osoby starsze oraz niepełnosprawne.

Podmiot realizujący	Szacowana wartość projektu	Potencjale źródła finansowania
Gmina Libiąż	850 000 zł	Własne, zewnętrzne (RPO WM na lata 2014-2020, poddziałanie 11.1.2 Rewitalizacja miast średnich i małych)

Prognozowane rezultaty realizacji przedsięwzięcia wraz ze sposobem ich oceny i zmierzenia w odniesieniu do celów rewitalizacji

Przedsięwzięcie wpisuje się w dwa cele: cel 1. Wspieranie osób potrzebujących, wykluczonych oraz zagrożonych wykluczeniem oraz cel 3. Tworzenie atrakcyjnego i funkcjonalnego i tętniącego życiem centrum miasta, stwarzającego warunki dla szerokiej aktywności społecznej i gospodarczej.
Realizacja przedsięwzięcia przyczyni się do rozwiązania zidentyfikowanych problemów społecznych na obszarze rewitalizacji w barków w infrastrukturze służącej celom społecznym (głównie osobom niepełnosprawnym), w szczególności poprzez:

- Poprawę warunków technicznych i infrastrukturalnych dla prowadzenia działań społecznych
- Budowę trwałej więzi międzypokoleniowej,
- Budowę społeczeństwa zintegrowanego międzypokoleniowo i wrażliwego na sytuację osób potrzebujących,
- Aktywizację osób wykluczonych, samotnych i niepełnosprawnych,
- Poprawę stanu środowiska przyrodniczego poprzez projekty termomodernizacyjne,
- Poprawę estetyki przestrzeni publicznej centrum Libiąża.

Wskaźnik realizacji przedsięwzięcia

1. Liczba zmodernizowanych obiektów budowlanych,
2. Liczba zmodernizowanych obiektów gospodarczych,
3. Liczba zorganizowanych działań społecznych dedykowanych grupie docelowej przedsięwzięcia,

Orientacyjny czas realizacji

2017 - 2019

Przedsięwzięcie nr 6

Nazwa przedsięwzięcia				
Aktywizacja targowiska miejskiego i społeczności lokalnej				
Lokalizacja przedsięwzięcia				
Projekt zlokalizowany jest w wyznaczonym obszarze rewitalizacji, pomiędzy ul. 1 Maja, a ul. Rouvroy w Libiąża. Projekt obejmuje obszar targowiska miejskiego.				
Ogólny opis przedsięwzięcia i				
Projekt zakłada aktywizację targowiska miejskiego poprzez organizowanie cyklicznych różnorodnych wydarzeń społecznych. Targowisko to nowoczesny i zadbany kompleks handlowo – usługowy w centrum miasta. W wyniku diagnozy, wykonanej na potrzeby programu rewitalizacji dostrzeżone zostały problemy z jakimi borykają się lokalni przedsiębiorcy. Istnieje potrzeba szerokiej promocji targowiska miejskiego wśród mieszkańców gminy. Na terenie targowiska organizowane były już wydarzenia kulturalne: z okazji Dnia Dziecka, Dnia Matki, Dnia Książki, *Gwiazdka w Libiążu*; *Jarmark Cudów* (kiermasze świąteczne), a także ekologiczne tj.: *Ratujmy naszą planetę dla naszych dzieci;* i społeczne: *Żyj aktywnie i zdrowo bez przemocy i nałogów – zamień agresję na sport, Mam fajnych dziadków, Żołnierze Wyklęci.*				
Sfera w ramach której nastąpi rozwiązanie problemów				
Sfera społeczna	Sfera gospodarcza	Sfera środowiskowa	Sfera przestrzenno - funkcjonalna	Sfera techniczna
Opis problemu jaki ma rozwiązywać realizacja przedsięwzięcia				
• Niska atrakcyjność targowiska miejskiego w stosunku do sklepów wielkopowierzchniowych zlokalizowanych na terenie miasta; • Mała liczba klientów targowiska miejskiego; • Dezintegracja społeczeństwa obszaru rewitalizacji; • Niska aktywność społeczna w zakresie uczestnictwa w wydarzeniach organizowanych przez gminę Libiąż, jak i podmioty prywatne.				
Zakres zadań realizowanych w ramach przedsięwzięcia				
W ramach projektu przewiduje się organizację licznych tematycznych wydarzeń o charakterze społecznym, kulturalnym, ekologicznym itp., których celem jest: • łączenie pokoleń (warsztaty wielopokoleniowe), • integracja społeczeństwa, • aktywizacja i promocja targowiska miejskiego, jako miejsca przyjaznego mieszkańcom, gdzie rozwija się przedsiębiorczość i handel. W ramach przedsięwzięcia planowana jest organizacja m.in.: quizów, konkursów i zabaw, tematycznych, czy akcji tj. sadzenie roślin, warsztaty plastyczne, warsztaty dla majsterkowiczów, i inne. Ważnym aspektem przedsięwzięcia jest organizowane kiermaszy z tradycyjnymi lokalnymi wyrobami. Szeroką perspektywę rozwojową stanowi promocja zdrowej, ekologicznej, a przede wszystkim lokalnej żywności.				
Grupa docelowa przedsięwzięcia				
• Lokalni oraz przyjezdni przedsiębiorcy, • Mieszkańcy miasta i gminy, • Mieszkańcy okolicznych gmin, • Dzieci i młodzież.				

Podmiot realizujący	Szacowana wartość	Potencjale źródła finansowania
Gmina Libiąż Zarząd Mienia Komunalnego	10 000 zł (rocznie) ok. 2 000 zł na jedno wydarzenie	Środki własne, Środki zewnętrzne np. PROW na lata 2014-2020 działanie LEADER i inne.
Prognozowane rezultaty realizacji przedsięwzięcia wraz ze sposobem ich oceny i zmierzenia w odniesieniu do celów rewitalizacji		
Przedsięwzięcie wpisuje się w cel 3. Tworzenie atrakcyjnego i funkcjonalnego i tętniącego życiem centrum miasta, stwarzającego warunki dla szerokiej aktywności społecznej i gospodarczej. Realizacja przedsięwzięcia przyczyni się do rozwiązania zidentyfikowanych problemów gospodarczych i społecznych na obszarze rewitalizacji w kontekście wspierania lokalnej przedsiębiorczości i aktywności społecznej. Realizacja przedsięwzięcia przyczyni się do: • Podniesienia poziomu atrakcyjności targowiska miejskiego, • Budowy nowego, pozytywnego wizerunku targowiska, jako miejsca handlu wysokiej jakości produktami, w szczególności lokalnymi, regionalnymi i ekologicznymi, • Zwiększenia powierzchni handlowej na targowisku, • Zwiększenia zadowolenia sprzedawców i kupujących, • Zadowolenia społeczeństwa z przestrzeni handlowych w centrum miasta, • Rozpowszechniania wiedzy i tradycji lokalnych, • Łączenia pokoleń i integracji społecznej.		
Wskaźniki realizacji przedsięwzięcia		
• Liczba wydarzeń promocyjnych, • Liczba nowych stałych przedsiębiorców korzystających z targowiska miejskiego.		
Orientacyjny czas realizacji		
2017 - 2023		

Przedsięwzięcie nr 7

Nazwa przedsięwzięcia				
Zagospodarowanie przestrzeni publicznej w rejonie skrzyżowania ulic: 1 Maja, Chrzanowskiej i Oświęcimskiej w Libiążu				
Lokalizacja przedsięwzięcia				
Projekt zlokalizowany w obszarze rewitalizacji, w rejonie skrzyżowania ulic Chrzanowskiej i Oświęcimskiej (dr. wojewódzka nr 933), ulicy 1 Maja (dr. powiatowa).				
Ogólny opis przedsięwzięcia				
Przedsięwzięcie polega na zmianie wizerunku centralnych obszarów miasta Libiąża, które w naturalny sposób z uwagi na swoją lokalizację powinny pełnić rolę wizytówki miasta i gminy. Zmiana wizerunku oraz poprawa warunków funkcjonalno – przestrzennych oparta będzie o lokalne symbole, związane z historią górnictwa, będącego filarem rozwoju lokalnego. Elementami tego przedsięwzięcia będzie uporządkowanie przestrzeni w rejonie skrzyżowania ulic: 1 Maja, Chrzanowskiej i Oświęcimskiej (skrzyżowanie tych ulic i ul. Piłsudskiego stanowi rondo zwyczajowo nazwane „Rondem Uśmiechu”). Należy dodać także, że drogą wojewódzką nr 933 przebiegającą przez gminę Libiąż przejeżdżają turyści odwiedzający miasto Oświęcim.				
Sfera w ramach której nastąpi rozwiązanie problemów				
Sfera społeczna	Sfera gospodarcza	Sfera środowiskowa	Sfera przestrzenno - funkcjonalna	Sfera techniczna
Opis problemu jaki ma rozwiązywać realizacja przedsięwzięcia				
Obszar objęty przedsięwzięciem charakteryzuje się znaczną degradacją w sferze przestrzennej, technicznej oraz społecznej. Do niedawna zabudowany był zdegradowanymi obiektami handlowymi o konstrukcji drewnianej, wybudowanymi na początku lat 90-tych. Z uwagi na brak jakości infrastruktury technicznej i ładu przestrzennego stanowi obecnie miejsce spotkań osób z problemami alkoholowymi. Obszar ten ze względu na swoje położenie (wzdłuż drogi wojewódzkiej nr 933) jest negatywną wizytówką gminy Libiąż. Realizacja przedsięwzięcia przyczyni się do rozwiązania kilku zasadniczych problemów zidentyfikowanych na obszarze rewitalizacji. Są nimi: 1. Brak przestrzeni publicznych o wysokiej jakości; 2. Brak przestrzeni publicznych, które tworzą tożsamość lokalną i stanowią wizytówkę miasta; 3. Potrzeba poprawy estetyki centralnych miejsc publicznych w mieście; 4. Niska jakość przestrzeni wokół dworca autobusowego i jej niska funkcjonalność; 5. Niska rozpoznawalność Libiąża wśród osób przyjezdnych i turystów. Realizacja projektu przyczyni się do poprawy ładu przestrzennego, poprawy jakości infrastruktury technicznej, zagospodarowania i urządzenia ogólnodostępnej przestrzeni publicznej, wizytówki miasta Libiąża, którą niewątpliwie jest obszar skrzyżowania ul. Chrzanowskiej, Oświęcimskiej oraz 1 Maja w Libiążu – okolice „Ronda Uśmiechu”.				
Zakres zadań realizowanych w ramach przedsięwzięcia				
W ramach projektu przewiduje się kompleksową przebudowę dwóch sąsiadujących ze sobą przestrzeni publicznych tworzących jedną spójną całość w centrum miasta i w obszarze rewitalizacji. Zakres zadań: 1. przebudowa przestrzeni publicznej w rejonie skrzyżowania ul. 1 Maja i ulic Oświęcimskiej z usytuowaniem na jej obszarze elementu architektonicznego w postaci symbolu szybu kopalnianego, przejścia w postaci chodnika kopalnianego, chodników, elementów małej architektury oraz zieleni, 2. przebudowa przestrzeni publicznej w rejonie skrzyżowania ul. 1 Maja i Chrzanowskiej z usytuowaniem na jej obszarze elementów małej architektury takich jak zegar, tablica				

informacyjna, obejmująca także przebudowę oświetlenia, nawierzchni z kostki brukowej oraz odwodnienia.		
Grupa docelowa przedsięwzięcia		
• Mieszkańcy miasta i obszaru rewitalizacji, • Podróżni korzystający z połączeń autobusowych, • Turyści i goście odwiedzający gminę Libiąż.		
Podmiot realizujący	**Szacowana wartość**	**Potencjale źródła Finansowania**
Gmina Libiąż	1 400 000 zł	Własne, zewnętrzne (RPO WM na lata 2014-2020, poddziałanie 11.1.2 Rewitalizacja miast średnich i małych),
Prognozowane rezultaty realizacji przedsięwzięcia wraz ze sposobem ich oceny i zmierzenia w odniesieniu do celów rewitalizacji		
Przedsięwzięcie wpisuje się w cel 3. Tworzenie atrakcyjnego i funkcjonalnego i tętniącego życiem centrum miasta, stwarzającego warunki dla szerokiej aktywności społecznej i gospodarczej. Realizacja przedsięwzięcia przyczyni się do rozwiązania zidentyfikowanych problemów dotyczących braku atrakcyjnych, funkcjonalnych przestrzeni publicznych w centrum miasta, stanowiących „wizytówkę" miasta". W ramach realizacji przedsięwzięcia przewiduje się: • Wykreowanie spójnej koncepcyjnie przestrzeni miasta, stanowiącej jeden z najważniejszych miejsc tzw. „main street" wpływającej korzystnie na wizerunek miasta, • Poprawę estetyki i warunków funkcjonalnych w szczególności wokół dworca autobusowego, • Poprawa rozpoznawalności Libiąża poprzez eksponowanie najważniejszych symbolów miasta.		
Wskaźniki realizacji przedsięwzięcia		
• Liczba przebudowanych przestrzeni publicznych.		
Orientacyjny czas realizacji		
2017-2018		

Przedsięwzięcie nr 8

Nazwa przedsięwzięcia
Kompleksowa modernizacja MORS przy ul. Piłsudskiego w Libiążu na cele wypoczynku rodzinnego
Lokalizacja
Projekt zlokalizowany jest na terenie Miejskiego Ośrodka Rekreacyjno-Sportowego im. „Solidarności 1980", ul. Piłsudskiego. Jest to teren znajdujący się poza wyznaczonym obszarem rewitalizacji, jednakże w bezpośrednim sąsiedztwie tego obszaru. Jego realizacja ma bezpośrednie przełożenie na rozwiązanie zidentyfikowanych problemów rozwojowych na obszarze rewitalizacji i jest bezpośrednią odpowiedzią na potrzeby rewitalizacji.
Oddziaływanie przedsięwzięcia na obszar rewitalizacji
Przedsięwzięcie będzie w sposób istotny oddziaływać na obszar rewitalizacji, z uwagi na wzajemne bezpośrednie sąsiedztwo. Obszar rewitalizacji to miejsce, gdzie występuje duży deficyt miejsc rekreacyjnych, przewidzianych w szczególności dla rodzin z dziećmi. Realizacja przedsięwzięcia we wskazanej lokalizacji to jedyne możliwe miejsce dla rozwoju tego typu usługi, która w znaczący sposób poszerzy ofertę Miejskiego Ośrodka Rekreacyjno-Sportowego im. „Solidarności 1980", ul. Piłsudskiego w Libiążu. Poza tym realizacja przedsięwzięcia wpisuje się w politykę miasta w zakresie ożywienia tzw. „main street" na całym jej odcinku – od dworca PKP (przy ul. Piłsudskiego) do bram kopalni „Janina".
Ogólny opis przedsięwzięcia
Przedsięwzięcie polegać będzie na budowie wielofunkcyjnego placu zabaw wraz z infrastrukturą towarzyszącą na terenie Miejskiego Ośrodka Rekreacyjno-Sportowego w Libiążu, która dedykowana będzie głównie rodzinom z dziećmi. Realizację tego przedsięwzięcia rozpoczęto w już 2016 roku. Libiąskie Centrum Kultury w tym roku zrealizowało następujący zakres prac: • opracowano dokumentację projektową, • wykonano modernizację niecki basenu letniego obejmującą między innymi: jej wypłycenie, wykonanie schodów zejściowych z obustronną poręczą, montaż 4 drabinek ze stali nierdzewnej, odbudowę żelbetowej korony niecki basenowej wraz z przeczyszczeniem i naprawą istniejących wpustów/przelewów kanalizacyjnych, malowanie niecki basenowej, wykonanie uszczelnień przerw dylatacyjnych, budowę dwóch nowych brodzików sanitarnych, montaż 4 nowych natrysków, • wykonano prace w zakresie instalacji wodociągowej i kanalizacyjnej, • wykonano prace w zakresie zagospodarowania przestrzeni publicznej obejmujące między innymi: rozbiórkę drewnianego płotu, rozbiórkę 2 szt. brodzików sanitarnych, rozbiórkę nawierzchni z betonowej kostki brukowej i płytek betonowych w sąsiedztwie basenu, karczowanie pni drzew i krzaków, rozbiórkę masztu na flagi, remont schodów, budowę nowej pochylni z betonowej kostki brukowej, wyburzenie schodów terenowych, utwardzenie wjazdu na teren MORS-u od strony ul. Wesołej, wykonanie trawnika, wykonanie odcinka ogrodzenia z bramką na boisko do siatkówki, dostawę i montaż 12 ławek parkowych i 8 szt. koszów na śmieci, dostawę i montaż masztu flagowego, dostawę i montaż 2 szt. przebieralni systemowych, szlifowanie i malowanie istniejącej zjeżdżalni, • poniesiono koszty nadzoru inwestorskiego Koszt tych prac wyniósł 375 827,19 zł.

Sfera w ramach której nastąpi rozwiązanie problemów				
Sfera społeczna	Sfera gospodarcza	Sfera środowiskowa	Sfera przestrzenno - funkcjonalna	Sfera techniczna

Opis problemu jaki ma rozwiązywać realizacja przedsięwzięcia

Działanie rozwiązuje zasadniczo zidentyfikowany problem małej liczby miejsc spędzania wolnego czasu mieszkańców Libiąża oraz złego stanu technicznego obecnych urządzeń rekreacyjnych Miejskiego Ośrodka Rekreacyjno-Sportowego przy ul. Piłsudskiego, niedostosowania go do potrzeb rodzin z dziećmi oraz osób niepełnosprawnych.

Zakres zadań realizowanych w ramach przedsięwzięcia

W ramach realizacji projektu przewiduje się rozbudowę istniejącej infrastruktury o specjalnie zaprojektowany wielofunkcyjny plac zabaw dla rodzin z dziećmi, z między innymi: elementami fontanny wodnej, parku linowego, miasteczka komunikacyjnego, placu zabaw.
Przebudowane zostaną także ciągi komunikacyjne, w celu likwidacji barier architektonicznych dla osób niepełnosprawnych i wózków z dziećmi.
Projekt przewiduje także wykonanie robót związanych z przebudową ogrodzenia oraz wejścia do Miejskiego Ośrodka Rekreacyjno-Sportowego przy ul. Piłsudskiego.

Grupa docelowa przedsięwzięcia (beneficjenci projektu)

Mieszkańcy miasta i gminy

Podmiot realizujący	Szacowana wartość	Potencjale źródła finansowania
Gmina Libiąż Urząd Miejski w Libiążu	w 2016 r.: 375 827,19 zł w latach 2017-2018: 1 735 000,00 zł	Własne, zewnętrzne (RPO WM na lata 2014-2020, poddziałanie 11.1.2 Rewitalizacja miast średnich i małych)

Prognozowane rezultaty realizacji przedsięwzięcia wraz ze sposobem ich oceny i zmierzenia w odniesieniu do celów rewitalizacji

Przedsięwzięcie wpisuje się w cel 3. Tworzenie atrakcyjnego, funkcjonalnego i tętniącego życiem centrum miasta, stwarzającego warunki dla szerokiej aktywności społecznej i gospodarczej. Realizacja przedsięwzięcia przyczyni się do rozwiązania zidentyfikowanych problemów dotyczących braku atrakcyjnej dla mieszkańców infrastruktury sportowo – rekreacyjnej na terenie miasta. W ramach realizacji przedsięwzięcia przewiduje się:

- stworzenie nowoczesnego miejsca wypoczynku rodzinnego,
- zwiększenie atrakcyjności Miejskiego Ośrodka Rekreacyjno-Sportowego,
- stworzenie alternatywnej formy spędzenia wolnego czasu,
- wzrost liczby osób korzystających z atrakcji ośrodka.

Wskaźnik realizacji przedsięwzięcia

- Liczba nowych instalacji rekreacyjnych,
- Liczba osób korzystających z nowej infrastruktury rekreacyjnej.

Orientacyjny czas realizacji

2016-2018

Przedsięwzięcie nr 9

Nazwa przedsięwzięcia				
Zagospodarowanie terenu wokół budynku komunalnego przy ul. Gen. Andersa 9 w Libiążu				
Lokalizacja				
Projekt zlokalizowany jest poza wyznaczonym obszarem rewitalizacji na działce położonej przy ul. Gen. Andersa 9 w Libiążu, stanowiącej własność gminy Libiąż.				
Oddziaływanie przedsięwzięcia na obszar rewitalizacji				
Przedsięwzięcie będzie w sposób istotny oddziaływać na obszar rewitalizacji, z uwagi na bezpośrednie sąsiedztwo ul. Obieżowej w Libiążu, a także os. Górniczego i os. Flagówka. Obszar rewitalizacji to teren, gdzie występuje duży deficyt miejsc aktywizujących mieszkańców i rekreacyjnych, przewidzianych w szczególności dla rodzin z dziećmi. Realizacja przedsięwzięcia we wskazanej lokalizacji to optymalne miejsce dla rozwoju tego typu usług, tym bardziej, że było ono popularne w latach 80 i 90 XX wieku.				
Ogólny opis przedsięwzięcia				
Projekt zakłada zwiększenie bezpieczeństwa oraz aktywizację mieszkańców, w szczególności zamieszkujących obszar rewitalizacji. Zagospodarowanie terenu wokół budynku komunalnego przy ul. Gen. Andersa 9 w Libiążu wiąże się wykonaniem bezpośredniego zjazdu do drogi publicznej oraz automatycznej bramy wyjazdowej dla pojazdów Ochotniczej Straży Pożarnej posiadającej swoją siedzibę w tym budynku. W znaczący sposób przyspieszy to wyjazd jednostki ratunkowej do zdarzeń. Ponadto w ramach projektu na terenie wokół tego budynku powstanie m.in. zadaszona wiata, przebudowane zostanie boisko wielofunkcyjne, plac zabaw i siłownia zewnętrzna. Zainstalowane zostaną nowe urządzenia do ćwiczeń na świeżym powietrzu oraz grill. Powstanie teren zieleni miejskiej o charakterze parkowym.				
Sfera w ramach której nastąpi rozwiązanie problemów				
Sfera społeczna	Sfera gospodarcza	Sfera środowiskowa	Sfera przestrzenno - funkcjonalna	Sfera techniczna
Opis problemu jaki ma rozwiązywać realizacja przedsięwzięcia				
Działanie rozwiązuje zidentyfikowane problemy: - mała aktywność młodych rodziców związana z brakiem miejsc gdzie mogliby spędzać wolny czas, - mała aktywność osób starszych i niepełnosprawnych związana z barierami architektonicznymi, czy atrakcyjnością programów kulturalnych niedostosowanych do ich zainteresowań. - mała aktywność młodzieży związana z brakiem atrakcyjnych miejsc do wspólnego spędzania czasu.				
Zakres zadań realizowanych w ramach przedsięwzięcia				
W ramach realizacji projektu przewiduje się realizację następujących prac: 1. Wykonanie terenów zieleni z infrastrukturą parkową (np. ławki, chodniki, oświetlenie, kosze). 2. Budowa i przebudowa miejsc utwardzonych, w tym miejsc postojowych. 3. Przebudowa zjazdu do drogi publicznej wraz z montażem automatycznego szlabanu. 4. Przebudowa boiska wielofunkcyjnego, budowa trybun i piłkochwytów wokół boiska. 5. Przebudowa placu zabaw i siłowni zewnętrznej. 6. Przebudowa zbiornika p-pożarowego. 7. Wykonanie monitoringu i montaż hot spotu. 8. Przebudowa stanowiska na odpady. 9. Remont schodów zewnętrznych. 10. Wykonanie instalacji elektrycznej, wodno-kanalizacyjnej i przyłącza kanalizacyjnego. 11. Montaż urządzeń służących do zabawy dla całych rodzin. 12. Montaż grilla.				

13. Wykonanie zadaszenia (wiaty) nad miejscem przeznaczonym na klimatyczne i tematyczne występy, koncerty, teatry itp. zamiennie dostosowane do dzieci, młodzieży czy osób starszych.		
Grupa docelowa przedsięwzięcia (beneficjenci projektu)		
Mieszkańcy miasta i gminy Libiąż		
Podmiot realizujący	**Szacowana wartość**	**Potencjale źródła finansowania**
Gmina Libiąż	950 000,00 zł	Własne, zewnętrzne (RPO WM na lata 2014-2020, poddziałanie 11.1.2 Rewitalizacja miast średnich i małych)
Prognozowane rezultaty realizacji przedsięwzięcia wraz ze sposobem ich oceny i zmierzenia w odniesieniu do celów rewitalizacji		
Przedsięwzięcie wpisuje się w cel 3. Tworzenie atrakcyjnego i funkcjonalnego i tętniącego życiem centrum miasta, stwarzającego warunki dla szerokiej aktywności społecznej i gospodarczej. Realizacja przedsięwzięcia przyczyni się do rozwiązania zidentyfikowanych problemów dotyczących braku atrakcyjnej dla mieszkańców infrastruktury sportowo – rekreacyjnej na terenie miasta.		
Wskaźnik realizacji przedsięwzięcia		
• Liczba nowych obszarów rekreacyjnych, • Liczba osób korzystających z nowej infrastruktury rekreacyjnej.		
Orientacyjny czas realizacji		
2017 - 2018		

Przedsięwzięcie nr 10

Nazwa przedsięwzięcia				
Wzmocnienie oferty kulturalnej Libiąskiego Centrum Kultury poprzez podniesienie standardów infrastruktury oraz zakup wyposażenia				
Lokalizacja				
Przedsięwzięcie zlokalizowane jest na obszarze rewitalizacji, w budynku Libiąskiego Centrum Kultury przy ul. Górniczej 1.				
Ogólny opis przedsięwzięcia				
W ramach projektu zaplanowano realizację trzech zadań inwestycyjnych: 1. Modernizacja pomieszczeń sali spotkań „NISZA" w przyziemiu budynku Libiąskiego Centrum Kultury. 2. Modernizacja części pomieszczeń budynku Libiąskiego Centrum Kultury 3. Zakup sprzętu nagłośnieniowego i oświetleniowego do sali widowiskowej LCK. Powierzchnia użytkowa budynku LCK objętego projektem wynosi 1519,50 m^2. Powierzchnia zmodernizowana w ramach projektu związana z działalnością kulturalną wg PFU: 410,01 m^2 (modernizacja części pomieszczeń LCK) +97,17 m^2 (sala klubowa NISZA) = 507,18 m^2.				
Sfera w ramach której nastąpi rozwiązanie problemów				
Sfera społeczna	Sfera gospodarcza	Sfera środowiskowa	Sfera przestrzenno - funkcjonalna	Sfera techniczna
Opis problemu jaki ma rozwiązywać realizacja projektu				
Przedsięwzięcie odpowiada na zidentyfikowany problem wstępujący w obszarze rewitalizacji w zakresie deficytu instytucji kultury i świadczonych przez nie usług. Jednym z akcentowych przez mieszkańców obszaru rewitalizacji (oraz gminy) problemem jest możliwość spędzania wolnego czasu w sposób twórczy i rozwojowy. Podwyższenie standardu instytucji kultury wpłynie bezpośrednio na poszerzenie oferty LCK w Libiążu i podniesienie jakości jego usług. Głównym celem modernizacji jest dostosowanie standardu obiektu Libiąskiego Centrum Kultury do współczesnych wymagań dotyczących wyglądu i wyposażenia obiektów kultury. Celem jest także realizacja przez LCK wysokiej jakości oferty kulturalnej. Zakładana aranżacja wnętrz przyczyni się do poprawy stanu technicznego pomieszczeń, a tym samym do zwiększenia atrakcyjności obiektu, jego funkcjonalności i dostępności. Dodatkowe doposażenie w/w pomieszczeń w nowoczesny sprzęt biurowy, komputerowy i meble przyczyni się do usprawnienia pracy pracowników merytorycznych. Efektem końcowym prowadzonych prac będzie stworzenie obiektu o niebanalnym charakterze, funkcjonalnego i przyjaznego odbiorcom w różnym wieku, wyposażonego w urządzenia i instalacje umożliwiające komfortowe korzystanie z usług oferowanych przez LCK. W 2016 r. wykonano remont w tzw. „Niszy" z jej przeznaczeniem na kawiarnię, która znajduje się przy funkcjonującym kinie w budynku LCK.				
Zakres zadań realizowanych w ramach przedsięwzięcia				
W ramach projektu przewiduje się modernizację: • sali baletowej, • bocznej klatki schodowej wraz z korytarzem w piwnicy, • pomieszczeń garderób wraz z sanitariatami i korytarzem, • pomieszczeń biurowych na piętrze, • sali spotkań artystycznych „Nisza".				

Grupa docelowa projektu (beneficjenci projektu)		
Główną grupą odbiorców produktów projektu stanowić będą osoby, które bezpośrednio będą z nich korzystać. Będą to: dzieci, młodzież i dorośli – mieszkańcy miasta, a w szczególności obszaru rewitalizacji. Grupa docelowa projektu to uczestnicy warsztatów, zajęć, przedsięwzięć kulturalnych, wystaw, przedstawień, itp. Nowa oferta kulturalna będzie szczególnie interesująca dla turystów poszukujących mniej znanych, o mniejszej skali wydarzeń kulturalnych, o lokalnym, niemasowym charakterze oraz opartych na unikatowych, miejscowych walorach obszaru.		
Podmiot realizujący projekt	**Szacowana wartość projektu**	**Potencjale źródła Finansowania projektu**
Libiąskie Centrum Kultury	1 100 000,00zł	Środki własne, środki zewnętrzne między innymi (RPO WM na lata 2014-2020, poddziałanie 6.1.3 Rozwój instytucji kultury oraz udostępnianie dziedzictwa kulturowego), a także środki pochodzące z Ministerstwa Kultury, Polskiego Instytutu Sztuki Filmowej i innych.
Prognozowane rezultaty realizacji przedsięwzięcia		
Przedsięwzięcie wpisuje się w cel 2. Budowa trwałego kapitału społecznego poprzez działania edukacyjne i kulturalne. Realizacja przedsięwzięcia przyczyni się do rozwiązania zidentyfikowanych problemów społecznych dotyczących deficytu usług kulturalnych, dedykowanych wszystkim mieszkańcom gminy w szczególności mieszkańcom obszaru rewitalizacji. Realizacja inwestycji przyczyni się do osiągnięcia następującego celu ogólnego: – rozwój oferty kulturalnej na terenie gminy Libiąż oraz promowanie miejscowego dziedzictwa. Dzięki wdrożeniu projektu, LCK w Libiążu rozszerzy obecną ofertę kulturalną o nowe elementy oraz zwiększy nacisk na realizację przedsięwzięć umożliwiających promowanie i rozpowszechnianie miejscowego dziedzictwa. Z celem ogólnym wiąże się długofalowe oddziaływanie projektu. Założono, iż do długofalowego oddziaływania projektu należy: – poprawa atrakcyjności obszaru gminy Libiąż, także pod kątem turystycznym, – rozwój infrastruktury społecznej i oferty kulturalnej oraz zaproponowanie mieszkańcom nowych, atrakcyjnych i unikatowych form uczestnictwa w kulturze, będzie miało wpływ na zwiększenie atrakcyjności miasta Libiąża, jak i całej gminy jako miejsca zamieszkania.		
Wskaźniki realizacji przedsięwzięcia		
• Liczba instytucji kultury objętych wsparciem – 1, • Wzrost oczekiwanej liczby odwiedzin w objętych wsparciem miejscach należących do dziedzictwa kulturowego i naturalnego oraz stanowiących atrakcje turystyczne – wartość docelowa – 1410.		
Orientacyjny czas realizacji		
2016 - 2018		

10.2. Pozostałe przedsięwzięcia rewitalizacyjne

Pozostałe przedsięwzięcia rewitalizacyjne, nazywane także komplementarnymi zostały wskazane przez różne grupy interesariuszy (mieszkańców, przedsiębiorców, przedstawicieli instytucji społecznych, pozarządowych i publicznych) w procesie opracowywania dokumentu. Działania komplementarne realizują kierunki działań rewitalizacyjnych, mających na celu eliminację lub ograniczenie negatywnych zjawisk powodujących sytuację kryzysową na obszarze rewitalizacji. Realizacja przedsięwzięć komplementarnych przyczyni się do rozwiązywania problemów społecznych, a także innych występujących na obszarze rewitalizacji. Są to projekty, które wykazują się częściowym oddziaływaniem na obszar rewitalizacji, np. dotyczą infrastruktury lub usług, która zlokalizowana jest poza obszarem rewitalizacji, a tylko w części będzie służyć mieszkańcom obszaru rewitalizacji. Wykaz przedsięwzięć komplementarnych zawarty został w tabeli 12.

Tabela 14. Wykaz pozostałych przedsięwzięć rewitalizacyjnych, odpowiadających kierunkom działań Lokalnego Programu Rewitalizacji miasta Libiąża na lata 2016-2023.

Przedsięwzięcia komplementarne realizujecie kierunki działania	**Realizator**
Cel 1. Wspieranie osób potrzebujących, wykluczonych oraz zagrożonych wykluczeniem	
Kierunek działań 1.3. Ograniczenie występowania negatywnych zjawisk społecznych tj. bezrobocie, alkoholizm	
Aktywizacja osób młodych pozostających bez pracy w powiecie chrzanowskim	Powiatowy Urząd Pracy w Chrzanowie
Aktywizacja osób w wieku 30 lat i więcej pozostających bez pracy w powiecie chrzanowskim	
Cel 2. Budowa trwałego kapitału społecznego poprzez działania edukacyjne i kulturalne	
Kierunek działań 2.1. Poprawa dostępności do instytucji kultury i poszerzanie oferty dla mieszkańców.	
Oferta kulturalno – edukacyjna bibliotek	Miejska Biblioteka Publiczna w Libiążu oraz jej wszystkie filie biblioteczne
Książki do bibliotek szkolnych	Gmina Libiąż
Kierunek działań 2.3.Wzmacnianie kapitału społecznego poprzez działania edukacyjne.	
TIK, czyli Twórcze i Kreatywne lekcje każdego dnia	Era Ewaluacji sp. z o.o. Partnerzy: Gmina Alwernia, Gmina Libiąż, Gmina Spytkowice
Cel 3. Tworzenie atrakcyjnego, funkcjonalnego i tętniącego życiem centrum miasta, stwarzającego warunki dla szerokiej aktywności społecznej i gospodarczej	
Kierunek działań 3.1. Wzmacnianie funkcji centrotwórczych, w szczególności poprzez rozwój lokalnej przedsiębiorczości i transportu.	

Przebudowa i rozbudowa budynku przy ul. Oświęcimskiej 52 w Libiążu ze zmianą sposobu użytkowania	Gmina Libiąż
Kierunek działań 3.2. Tworzenie przestrzeni do wypoczynku, rekreacji i uprawiania sportu Kierunek działań 3.3. Poprawa jakości środowiska przyrodniczego	
TRZY WZGÓRZA - „Zagospodarowanie terenu w rejonie ul. Krakowskiej w Libiążu w kierunku rekreacyjno – sportowym wraz ze wstępną rekultywacją biologiczną w kierunku parkowo–leśnym".	TAURON Wydobycie S.A. Zakład Górniczy Janina
KOPIEC - Centrum Rekreacyjno - Sportowe i Edukacyjne w Libiążu	
GOLGOTA - Rewitalizacja składowiska skały płonnej o powierzchni 10,52 ha przy ul. Krakowskiej w Libiążu w kierunku kulturowo-kontemplacyjnym	
Ciepło dla „Flagówki”	Węglokoks Energia NSE Sp. z o.o.
Obniżenie poziomu niskiej emisji na obszarze gminy Libiąż poprzez wymianę starych kotłów węglowych na kotły gazowe	Gmina Libiąż
Obniżenie poziomu niskiej emisji na obszarze gminy Libiąż poprzez wymianę starych kotłów węglowych na nowe, niskoemisyjne kotły węglowe	
Kierunek działań 3.2. Tworzenie przestrzeni do wypoczynku, rekreacji i uprawiania sportu	
Dalsza modernizacja placu zabaw między wieżowcami (Osiedle Flagówka)	Gmina Libiąż
Budowa publicznych placów zabaw i boisk sportowych	Gmina Libiąż
Park rekreacyjno – edukacyjny (osiedle Flagówka, obok kotłowni)	Gmina Libiąż
Budowa skweru imienia Marszałka Józefa Piłsudskiego w Libiążu przy ul. Piłsudskiego w Libiążu lub w rejonie dworca kolejowego PKP	Gmina Libiąż
Kierunek działań 3.4. Modernizacja infrastruktury transportowej i drogowej.	
Budowa parkingu typu Park&Ride w rejonie dworca kolejowego przy ul. Piłsudskiego	Gmina Libiąż
Przebudowa placów zabaw przy ulicy Urzędniczej i Górniczej	
Przebudowa drogi gminnej klasy D, nr 100252K - ul. Górniczej w Libiążu od km 0+000 do km 0+721	
Przebudowa ul. Piłsudskiego w Libiążu	
Przebudowa skrzyżowania drogi wojewódzkiej nr 933 z drogą powiatową nr 1005K i drogami gminnymi w Libiążu	

10.3. Opis komplementarnych przedsięwzięć rewitalizacyjnych

Przedsięwzięcie nr 1.

<table>
<tr><th colspan="5">Nazwa przedsięwzięcia</th></tr>
<tr><td colspan="5">Aktywizacja osób młodych pozostających bez pracy w powiecie chrzanowskim</td></tr>
<tr><th colspan="5">Lokalizacja</th></tr>
<tr><td colspan="5">Obszar całej gminy, w szczególności obszary koncentracji zjawiska</td></tr>
<tr><th colspan="5">Opis problemu jaki ma rozwiązywać realizacja przedsięwzięcia</th></tr>
<tr><td>Sfera społeczna</td><td>Sfera gospodarcza</td><td>Sfera środowiskowa</td><td>Sfera przestrzenno - funkcjonalna</td><td>Sfera techniczna</td></tr>
<tr><th colspan="5">Grupa docelowa (beneficjenci)</th></tr>
<tr><td colspan="5">Projekt skierowany będzie do osób młodych do 30 roku życia, zarejestrowanych w PUP w Chrzanowie, należących do kat NEET. Są to osoby nie pracujące, nie kształcące się oraz nie szkolące się. W pierwszej kolejności wsparcie kierowane jest do osób długotrwale bezrobotnych.</td></tr>
<tr><th colspan="2">Podmiot realizujący</th><th colspan="3">Potencjale źródła finansowania</th></tr>
<tr><td colspan="2">Powiatowy Urząd Pracy w Chrzanowie</td><td colspan="3">Program Operacyjny Wiedza Edukacja Rozwój, Oś priorytetowa I Osoby młode na rynku pracy, Poddziałanie 1.1.2 „Wsparcie udzielane z Inicjatywy na rzecz zatrudnienia ludzi młodych”, współfinansowanego przez Unię Europejską w ramach Europejskiego Funduszu Społecznego.</td></tr>
<tr><th colspan="5">Prognozowane rezultaty realizacji przedsięwzięcia</th></tr>
<tr><td colspan="5">• Zmniejszenie liczby osób bezrobotnych w Libiążu, w szczególności w obszarze rewitalizacji oraz poprawa sytuacji na lokalnym rynku pracy.
• Poprawa sytuacji życiowej osób długotrwale bezrobotnych.</td></tr>
<tr><th colspan="5">Planowany okres realizacji</th></tr>
<tr><td colspan="5">Działanie ciągłe</td></tr>
</table>

Przedsięwzięcie nr 2.

<table>
<tr><th colspan="5">Nazwa przedsięwzięcia</th></tr>
<tr><td colspan="5">Aktywizacja osób w wieku 30 lat i więcej pozostających bez pracy w powiecie chrzanowskim</td></tr>
<tr><th colspan="5">Lokalizacja</th></tr>
<tr><td colspan="5">Obszar całej gminy, w szczególności obszary koncentracji zjawiska</td></tr>
<tr><th colspan="5">Opis problemu jaki ma rozwiązywać realizacja przedsięwzięcia</th></tr>
<tr><td>Sfera społeczna</td><td>Sfera gospodarcza</td><td>Sfera środowiskowa</td><td>Sfera przestrzenno - funkcjonalna</td><td>Sfera techniczna</td></tr>
<tr><th colspan="5">Grupa docelowa (beneficjenci)</th></tr>
<tr><td colspan="5">Projekt skierowany będzie do osób bezrobotnych zarejestrowanych w PUP w Chrzanowie w wieku powyżej 30 roku życia. W pierwszej kolejności dostęp do wsparcia przewidziany jest dla osób z niepełnosprawnościami, w wieku 50+ i długotrwale bezrobotnych.</td></tr>
<tr><th colspan="2">Podmiot realizujący</th><th colspan="3">Potencjale źródła finansowania</th></tr>
<tr><td colspan="2">Powiatowy Urząd Pracy w Chrzanowie</td><td colspan="3">Regionalny Program Operacyjny Województwa Małopolskiego
Działanie 8.1 „Aktywizacja zawodowa - projekty Powiatowych Urzędów Pracy”, współfinansowanego przez Unię Europejską w ramach Europejskiego Funduszu Społecznego</td></tr>
<tr><th colspan="5">Prognozowane rezultaty realizacji przedsięwzięcia</th></tr>
<tr><td colspan="5">• Zmniejszenie liczby osób bezrobotnych w Libiążu, w szczególności w obszarze rewitalizacji oraz poprawa sytuacji na lokalnym rynku pracy.
• Poprawa sytuacji życiowej osób długotrwale bezrobotnych.</td></tr>
<tr><th colspan="5">Planowany okres realizacji</th></tr>
<tr><td colspan="5">Działanie ciągłe</td></tr>
</table>

Przedsięwzięcie nr 3

Nazwa przedsięwzięcia				
Oferta kulturalno – edukacyjna bibliotek				
Lokalizacja				
Projekt zlokalizowany na obszarze rewitalizacji w budynku, w którym funkcjonuje Miejska Biblioteka Publiczna w Libiążu – Libiąż ul. Górnicza 11 oraz we wszystkich jej filiach, które znajdują się poza obszarem rewitalizacji.				
Ogólny opis przedsięwzięcia				
Przedsięwzięcie składa się z wiązki czterech projektów, którymi są: 1. Tydzień bibliotek, 2. Zajęcia czytelnicze dla najmłodszych, 3. Kursy komputerowe dla seniorów, 4. Spotkanie Molików książkowych.				
Sfera w ramach której nastąpi rozwiązanie problemów				
Sfera społeczna	Sfera gospodarcza	Sfera środowiskowa	Sfera przestrzenno - funkcjonalna	Sfera techniczna
Opis problemu jaki ma rozwiązywać realizacja przedsięwzięcia				
1. Mała liczba propozycji kulturalnych dla mieszkańców miasta, 2. Niskie zainteresowanie czytelnictwem wśród najmłodszych mieszkańców miasta, 3. Wykluczenie społeczne osób starszych.				
Grupa docelowa				
• Mieszkańcy miasta, w szczególności obszaru rewitalizacji, • Wychowankowie grup przedszkolnych oraz klas I-III szkół podstawowych, • Seniorzy oraz inne osoby nie mające podstawowych umiejętności w obsłudze komputera, • Dzieci do 13 roku życia oraz ich rodziny.				
Wiązka projektów				
Projekt 1: Tydzień bibliotek **Cel:** Zwiększenie liczby propozycji kulturalnych dla mieszkańców gminy. **Zakres zadań realizowanych w ramach przedsięwzięcia:** - spotkania autorskie, - konkursy czytelnicze, - wydarzenia kulturalne, - zajęcia i warsztaty dla dzieci. **Okres realizacji:** 2017 – 2023. **Szacowana wartość projektu:** 4.000 zł. **Projekt 2: Zajęcia czytelnicze dla najmłodszych** **Lokalizacja:** Miejska Biblioteka Publiczna w Libiążu, ul. Górnicza 11, oraz jej filie. **Cel:** Organizację długofalowego (kilkumiesięcznego) cyklu spotkań, na które są zapraszani najmłodsi mieszkańcy Libiąża - przedszkolaki oraz uczniowie klas I-III szkół podstawowych. Projekty te mają zmienianą tematykę, są to np. cykle pod hasłem - „Biblioteczne spotkania z ciekawym człowiekiem”, „Czytam sobie”, „Wtorki z książką”…, ale ich przebieg jest zawsze podobny - zaproszony gość lub pracownik biblioteki czyta fragment książki, a następnie odbywa się dyskusja, zabawa, czy np. warsztaty.				

Zakres zadań realizowanych w ramach przedsięwzięcia:
- zapraszanie gości, np. autora literatury dziecięcej, przedstawiciela jakiegoś zawodu czy organizacji społecznej,
- gry i zabawy.

Okres realizacji:
2017 – 2023.

Szacowana wartość projektu: 2 000 zł.

Projekt 3: Kursy komputerowe dla seniorów

Lokalizacja: Miejska Biblioteka Publiczna w Libiążu, ul. Górnicza 11.
Cel: Organizacja kursów dla seniorów oraz innych osób nie posiadających umiejętności obsługi komputera, w programach których znajdują się podstawowe oraz średniozaawansowane wiadomości z obsługi komputera, internetu, a także niektórych urządzeń mobilnych.
Zakres zadań realizowanych w ramach przedsięwzięcia:
- Organizacja cyklu spotkań w grupie podstawowej (dwa razy w roku),
- Organizacja cyklu spotkań w grupie średniozaawansowanej (dwa razy w roku).

Okres realizacji:
2017 – 2023.

Szacowana wartość projektu: 2 000 zł.

Projekt 4: Spotkanie Molików książkowych

Lokalizacja: Miejska Biblioteka Publiczna w Libiążu, ul. Górnicza 11.
Cel: Organizacja wydarzenia kulturalnego dla czytelników biblioteki głównej oraz filii w wieku do 13 lat, którzy w ciągu roku wypożyczyli i przeczytali największą liczbę książek. Wręczane są im nagrody oraz uczestniczą w wydarzeniu kulturalnym, np. spotkaniu autorskim, pokazie, warsztatach itp.
Zakres zadań realizowanych w ramach przedsięwzięcia:
- wręczenie nagród dla najlepszych najmłodszych czytelników MBP,
- wydarzenie kulturalne dla dzieci i ich rodziców, a także innych chętnych osób.

Okres realizacji:
2017 – 2023.

Szacowana wartość projektu: 1 500 zł.

Prognozowane rezultaty realizacji przedsięwzięcia

Prognozowane rezultaty:
- Organizacja wielu różnego rodzaju wydarzeń kulturalnych we wszystkich placówkach bibliotecznych gminy w ciągu całego tygodnia ogłoszonego jako Ogólnopolski Tydzień Bibliotek,
- Zwiększenie liczby działań o charakterze edukacyjnym i społecznym dla osób w starszym wieku,
- Zwiększenie liczby propozycji kulturalnych dla najmłodszych mieszkańców gminy, zwiększenie liczby dzieci zarejestrowanych w bibliotece i wypożyczających książki oraz ich rodziców i członków rodzin.

Podmiot realizujący	Łączna szacowana wartość	Potencjale źródła Finansowania projektu
Miejska Biblioteka Publiczna w Libiążu oraz jej wszystkie filie biblioteczne	9 500 zł	Środki własne, środki zewnętrzne - np. dofinansowanie do organizacji spotkania autorskiego w ramach programu pod nazwą: „Dyskusyjny Klub Książki”.
Prognozowane rezultaty realizacji przedsięwzięcia wraz ze sposobem ich oceny i zmierzenia w odniesieniu do celów rewitalizacji		
Przedsięwzięcie wpisuje się w cel 2. Budowa trwałego kapitału społecznego poprzez działania edukacyjne i kulturalne. Realizacja przedsięwzięcia przyczyni się do rozwiązania zidentyfikowanych problemów społecznych na obszarze rewitalizacji w kontekście deficytu usług kulturalnych, dedykowanych osobom młodym i starszym. Najważniejszymi rezultatami realizacji przedsięwzięcia będzie: 1. Zwiększenie liczby propozycji kulturalnych dla mieszkańców gminy, 2. Zwiększenie zainteresowania książką wśród najmłodszych i pokazanie biblioteki jako miejsca ciekawego i wartego odwiedzania, 3. Zwiększenie umiejętności seniorów w dostępie do informacji, zapobieganie wykluczeniu cyfrowemu, umożliwienie uczestnictwa w życiu społecznym.		
Wskaźniki realizacji przedsięwzięcia		
• liczba zorganizowanych wydarzeń, • liczba uczestników wydarzeń, • karty imprez, • liczba dzieci zarejestrowanych w bibliotece, • ilość wydarzeń kulturalnych zorganizowanych dla najmłodszych.		
Orientacyjny czas realizacji		
2017 - 2023		

Przedsięwzięcie nr 4

Nazwa przedsięwzięcia				
Książki do bibliotek szkolnych				
Lokalizacja				
Projektem objęte są wszystkie biblioteki szkolne na obszarze gminy Libiąż. Jedna z bibliotek objętych projektem znajduje się placówce oświatowej – Zespole Szkolno - Gimnazjalnym z Oddziałami Integracyjnymi w Libiążu zlokalizowanym na obszarze rewitalizacji – Libiąż ul. Paderewskiego 2.				
Ogólny opis przedsięwzięcia				
Projekt zakłada promowanie i wspieranie rozwoju czytelnictwa wśród dzieci i młodzieży, w tym zakup nowości wydawniczych.				
Sfera w ramach której nastąpi rozwiązanie problemów				
Sfera społeczna	Sfera gospodarcza	Sfera środowiskowa	Sfera przestrzenno - funkcjonalna	Sfera techniczna
Opis problemu jaki ma rozwiązywać realizacja przedsięwzięcia				
Aktualnie biblioteki szkolne posiadają księgozbiory stare, podniszczone, brakuje lektur szkolnych. Duża ilość książek została wydana w latach 70, 80, 90. W wyniku braków w księgozbiorach ograniczona jest skala oddziaływania bibliotek i ich atrakcyjność dla mieszkańców miasta i gminy.				
Zakres zadań realizowanych w ramach przedsięwzięcia				
1. Zakup nowości wydawniczych (książek niebędących podręcznikami), w celu wzbogacenia zasobów biblioteki szkolnej o pozycje pozostające w sferze zainteresowania uczniów i jednocześnie służące realizacji podstawy programowej kształcenia ogólnego. 2. Popularyzowanie regularnego czytelnictwa wśród uczniów – także w okresie ferii letnich i zimowych. 3. Współpraca bibliotek szkolnych z bibliotekami publicznymi oraz bibliotekami pedagogicznymi w celu lepszej realizacji zadań tych instytucji, między innymi poprzez organizowanie wydarzeń czytelniczych.				
Grupa docelowa przedsięwzięcia				
Szkoły podstawowe, gimnazjalne, zespoły szkół na obszarze gminy Libiąż.				
Podmiot realizujący	**Szacowana wartość projektu**	**Potencjale źródła finansowania**		
Gmina Libiąż	80.000,00 zł	Środki własne: 16.000,00 zł Środki zewnętrzne: 64.000,00 zł (środki z „Narodowego Programu Rozwoju Czytelnictwa”).		
Prognozowane rezultaty realizacji przedsięwzięcia wraz ze sposobem ich oceny i zmierzenia w odniesieniu do celów rewitalizacji				
Przedsięwzięcie wpisuje się w cel 2. Budowa trwałego kapitału społecznego poprzez działania edukacyjne i kulturalne. Realizacja przedsięwzięcia przyczyni się do rozwiązania zidentyfikowanych problemów społecznych na obszarze rewitalizacji dotyczących deficytu usług kulturalnych i edukacyjnych, dedykowanych osobom młodym i starszym. Najważniejszymi rezultatami realizacji przedsięwzięcia będzie: 1. Uatrakcyjnienie księgozbiorów bibliotek szkolnych i pedagogicznych oraz wzmocnienie ich potencjału i roli, 2. Zwiększenie dostępu uczniów do atrakcyjnych książek o tematyce bliskiej ich współczesnym doświadczeniom w poznawaniu i rozumieniu otaczającego świata, 3. Zwiększenie atrakcyjności oferty bibliotek szkolnych przez zwiększenie udziału nowości wydawniczych (książek niebędących podręcznikami) w zbiorach bibliotek, 4. Rozwój współpracy pomiędzy szkołami, bibliotekami pedagogicznymi i bibliotekami publicznymi.				

Wskaźnik realizacji przedsięwzięcia
1. Liczba bibliotek szkolnych, które zostaną objęte wsparciem w programie, 2. Liczba zakupionych nowości wydawniczych, 3. Liczba bibliotek szkolnych, które wzbogacą swoje zbiory, 4. Liczba uczniów, którzy skorzystają z nowych księgozbiorów bibliotecznych.
Orientacyjny czas realizacji
2017 - 2018

Przedsięwzięcie nr 5

Nazwa przedsięwzięcia				
TIK, czyli Twórcze i Kreatywne lekcje każdego dnia				
Lokalizacja				
Projektem są objęci uczniowie i nauczyciele z następujących szkół z obszaru gminy Libiąż: 1. Szkoły Podstawowej nr 4 im. I.J. Paderewskiego w Zespole Szkolno-Gimnazjalnym z Oddziałami Integracyjnymi przy ul. Paderewskiego w Libiążu, 2. Gimnazjum nr 2 im. M. Kopernika w Zespole Szkolno-Gimnazjalnym z Oddziałami Integracyjnymi przy ul Paderewskiego w Libiążu, 3. Gimnazjum nr 1 im. Jana III Sobieskiego w Libiążu, 4. Szkoły Podstawowej w Zespole Szkół w Żarkach, 5. Gimnazjum w Zespole Szkół w Żarkach. Zespół Szkolno-Gimnazjalny z Oddziałami Integracyjnymi przy ul Paderewskiego w Libiążu znajduje się w obszarze rewitalizacji.				
Ogólny opis przedsięwzięcia				
Projekt „TIK, czyli Twórcze i Kreatywne lekcje każdego dnia" będzie realizowany w 14 szkołach z gmin Alwernia, Libiąż, Spytkowice. Adresowany jest do 2000 uczniów i uczennic, 290 nauczycieli i nauczycielek. Polega na procesowym wspieraniu uczniów i uczennic w rozwijaniu kompetencji z zakresu przedmiotów matematyczno-przyrodniczych i kompetencji informatycznych przez realizację innowacyjnych programów nauczania wykorzystujących TIK, eksperymenty, pracę zespołową uczniów, techniki efektywnego uczenia, samoocenę uczniów. W ramach projektu nauczyciele będą przygotowywani do wdrożenia innowacyjnych programów, które są realizowane podczas zajęć obowiązkowych i dodatkowych dla uczniów i uczennic: a) TECH-INFO; b) KUBa – Klub Uczniów Badaczy; c) Laboratoria Kreatywności; Zajęcia dodatkowe dla uczniów o specjalnych potrzebach edukacyjnych.				
Opis problemu jaki ma rozwiązywać realizacja przedsięwzięcia				
Sfera społeczna	Sfera gospodarcza	Sfera środowiskowa	Sfera przestrzenno - funkcjonalna	Sfera techniczna
Grupa docelowa (beneficjenci)				
Uczniowie i nauczyciele z terenu gminy Libiąż				
Podmiot realizujący	**Szacowana wartość**	**Potencjale źródła finansowania**		
Era Ewaluacji sp. z o.o. Partnerzy: Gmina Alwernia, Gmina Libiąż, Gmina Spytkowice	4.843.852,90 zł	Środki własne: 247.280,00 zł Środki zewnętrzne: 4.596.572,90 zł (RPO WM na lata 2014-2020, poddziałanie 10.1.3 Edukacja w szkołach prowadzących kształcenie ogólne)		

Prognozowane rezultaty realizacji przedsięwzięcia
1. Podniesienie kompetencji nauczycieli w zakresie wdrażania nowych metod pracy w zakresie nauczania przedmiotów matematyczno – przyrodniczych. 2. Podniesienie kompetencji uczniów w zakresie korzystania z TIK. 3. Doposażenie klas w TIK i pracowni przyrodniczych – braki w wyposażeniu i/lub trudność w dostępie do sprzętu). 4. Dostęp do najlepszych praktyk i najnowszych teorii, programów przydatnych w pracy nauczyciela (29% nauczycieli uważa, że obecnie nie ma w szkole dostępu do praktyk i wiedzy).
Planowany okres realizacji
2017 - 2019

Przedsięwzięcie nr 6

Nazwa przedsięwzięcia				
Przebudowa i rozbudowa budynku przy ul. Oświęcimskiej 52 w Libiążu ze zmianą sposobu użytkowania				
Lokalizacja projektu				
Projekt zlokalizowany jest poza wyznaczonym obszarem rewitalizacji w zachodniej części miasta Libiąża. Projekt obejmuje obszar zabudowy miejskiej, a dokładnie budynek mieszkalny, będący od 2016 roku własnością miasta i gminy Libiąż.				
Ogólny opis projektu				
Projekt zakłada przebudowę, nadbudowę i rozbudowę wraz ze zmianą sposobu użytkowania istniejącego budynku mieszkalnego na budynek użyteczności publicznej na potrzeby klientów Ośrodka Pomocy Społecznej w Libiążu wraz z zagospodarowaniem terenu przylegającego.				
Opis problemu jaki ma rozwiązywać realizacja projektu				
Sfera społeczna	Sfera gospodarcza	Sfera środowiskowa	Sfera przestrzenno - funkcjonalna	Sfera techniczna
Opis problemu jaki ma rozwiązywać realizacja projektu				
Realizacja projektu przyczyni się do usprawnienia funkcjonowania placówki OPS w Libiążu, w tym procedur obsługi jego klientów oraz skrócenia czasu przygotowania decyzji i postanowień dla procedur administracyjnych. Nastąpi podniesienie jakości obsługi interesantów oraz ułatwienie komunikacji na pograniczu administracja – społeczność lokalna.				
Zakres zadań realizowanych w ramach przedsięwzięcia				
W ramach realizacji projektu przewiduje się: • przebudowę, nadbudowę i rozbudowę budynku wraz z wymaganymi instalacjami wewnętrznymi (c.o., wod-kan, elektryczna, teletechniczna, alarmowa, kontroli dostępu, p-poż, odgromowa), • zagospodarowanie terenu przylegającego w postaci utworzenia miejsc parkingowych wraz z częściowym ogrodzeniem.				
Grupa docelowa projektu (beneficjenci projektu)				
Mieszkańcy gminy Libiąż				
Podmiot realizujący projekt	**Szacowana wartość projektu**	**Potencjale źródła Finansowania projektu**		
Gmina Libiąż	1 020 000,00 zł	Środki własne Środki zewnętrzne		
Prognozowane rezultaty realizacji projektu				
Podstawowym efektem realizacji projektu będzie możliwość przeniesienia części pomieszczeń OPS w Libiążu, co w sposób bezpośredni wpłynie na wzrost efektywności obsługi petentów, w szczególności tzw. trudnych klientów.				
Planowy okres realizacji				
2016 - 2017				

Przedsięwzięcie nr 7

Nazwa przedsięwzięcia				
TRZY WZGÓRZA - „Zagospodarowanie terenu w rejonie ul. Krakowskiej w Libiążu, w kierunku rekreacyjno – sportowym wraz ze wstępną rekultywacją biologiczną w kierunku parkowo–leśnym"				
Lokalizacja				
Projekt zlokalizowany jest poza wyznaczonym obszarem rewitalizacji przy ulicy Krakowskiej w Libiążu.				
Ogólny opis przedsięwzięcia				
Koncepcja projektu zakłada wykonanie zagospodarowania sportowo-rekreacyjnego oraz elementów, związanych z edukacją ekologiczną dzieci i młodzieży na obszarze wierzchowiny i skarp odpowiednio ukształtowanego i przygotowanego terenu. W ramach realizacji koncepcji przewiduje się ukształtowanie na wierzchowinie zamkniętej, wydzielonej części obiektu unieszkodliwiania odpadów wydobywczych bryły o możliwie regularnych kształtach w postaci 3 wzgórz połączonych ścieżkami rowerowymi, rekreacyjnymi i edukacyjnymi. Nowy profil ukształtowania terenu pozwoli m.in. na utworzenie bariery akustycznej, ochraniającej teren zabudowy mieszkaniowej od terenów przemysłowych ZG „Janina", w skład których wchodzi osadnik wód dołowych oraz nowo wybudowany obiekt unieszkodliwiania odpadów wydobywczych.				
Opis problemu jaki ma rozwiązywać realizacja przedsięwzięcia				
Sfera społeczna	Sfera gospodarcza	Sfera środowiskowa	Sfera przestrzenno - funkcjonalna	Sfera techniczna
Grupa docelowa (beneficjenci)				
Mieszkańcy miasta Libiąża, turyści				
Podmiot realizujący	**Szacowana wartość**	**Potencjale źródła finansowania**		
TAURON Wydobycie S.A. Zakład Górniczy Janina	15 – 18 mln zł	Środki własne, fundusze pomocowe		
Prognozowane rezultaty realizacji przedsięwzięcia				
Obecnie rozpoczęto prace budowlane związane z wprowadzeniem w życie zaktualizowanej koncepcji przywrócenia walorów krajobrazowych i użytkowych składowiska i terenów do niego przyległych, która poprzez modyfikację ukształtowania bryły pozwoli na wkomponowanie istniejącej hałdy w otaczający teren.				
Planowy okres realizacji				
Do 2020 roku				

Przedsięwzięcie nr 8

Nazwa przedsięwzięcia				
KOPIEC - Centrum Rekreacyjno - Sportowe i Edukacyjne w Libiążu				
Lokalizacja				
Projekt zlokalizowany jest poza wyznaczonym obszarem rewitalizacji. Teren objęty projektem położony jest na południowy zachód od składowiska odpadów kopalnianych przy ul. Krakowskiej w Libiążu.				
Ogólny opis przedsięwzięcia				
Projekt przewiduje budowę obiektu rekreacyjno-sportowego, ogólnodostępnego. Będzie on wybudowany z wykorzystaniem kruszyw produkowanych na bazie skały płonnej. Projekt zakłada zagospodarowanie powierzchni 29 ha, o charakterze rekreacyjno – sportowym, w formie bryły o możliwie regularnych kształtach – jako wzgórza z punktem widokowym, stokiem narciarskim od strony północnej, ścieżkami rowerowymi, rekreacyjnymi i edukacyjnymi.				
Opis problemu jaki ma rozwiązywać realizacja przedsięwzięcia				
Sfera społeczna	Sfera gospodarcza	Sfera środowiskowa	Sfera przestrzenno - funkcjonalna	Sfera techniczna
Grupa docelowa (beneficjenci)				
Mieszkańcy miasta Libiąża, turyści				
Podmiot realizujący	**Szacowana wartość**	**Potencjale źródła finansowania**		
TAURON Wydobycie S.A. Zakład Górniczy Janina	70 mln zł	Środki własne, fundusze pomocowe		
Prognozowane rezultaty realizacji przedsięwzięcia				
Przedsięwzięcie obejmuje docelowe ukształtowanie terenu i jego zagospodarowanie w kierunku rekreacyjno–sportowym wraz ze wstępną rekultywację biologiczną w kierunku parkowo–leśnym, w nawiązaniu do aktualnych propozycji docelowego zagospodarowania terenów sąsiadujących.				
Planowy okres realizacji				
Do 2030 roku				

Przedsięwzięcie nr 9

Nazwa przedsięwzięcia				
GOLGOTA - Rewitalizacja składowiska skały płonnej o powierzchni 10,52 ha przy ul. Krakowskiej w Libiążu w kierunku kulturowo-kontemplacyjnym				
Lokalizacja				
Projekt zlokalizowany jest poza wyznaczonym obszarem rewitalizacji. Teren objęty projektem położony jest na północny wschód od składowiska odpadów przy ul. Krakowskiej w Libiążu				
Ogólny opis przedsięwzięcia				
Projekt zakłada budowę wzniesienia z Górniczą Drogą Krzyżową. Zakres koncepcji obejmuje: • budowę obiektu z kruszyw, • budowę bryły stożkowej na częściowo zrekultywowanym składowisku skały płonnej i odpadów wydobywczych wraz z terenami przyległymi, • zagospodarowanie kulturowo – kontemplacyjne terenu, • stworzenie ścieżki wraz ze stacjami Drogi Krzyżowej, • odwodnienie terenu w nawiązaniu do naturalnego spływu wód opadowych i istniejącego systemu odwodnienia obiektów unieszkodliwiania odpadów wydobywczych ZG Janina, • rekultywację biologiczną terenu w kierunku parkowo–leśnym, Powierzchnia terenu inwestycji 10,52ha. Ilość zagospodarowanych kruszyw 3,1 mln ton.				
Opis problemu jaki ma rozwiązywać realizacja przedsięwzięcia				
Sfera społeczna	Sfera gospodarcza	Sfera środowiskowa	Sfera przestrzenno - funkcjonalna	Sfera techniczna
Grupa docelowa (beneficjenci)				
Mieszkańcy miasta Libiąża, turyści				
Podmiot realizujący	**Szacowana wartość**	**Potencjale źródła finansowania**		
TAURON Wydobycie S.A. Zakład Górniczy Janina	17 - 20 mln zł	Środki własne, fundusze pomocowe		
Prognozowane rezultaty realizacji przedsięwzięcia				
Koncepcja stanowi propozycję przywrócenia walorów krajobrazowych i użytkowych obszarowi hałdy i terenów do niej przyległych, która poprzez modyfikację ukształtowania bryły pozwoli na wkomponowanie istniejącej hałdy odpadów wydobywczych i przeróbczych w otaczający teren				
Planowy okres realizacji				
Do 2020 rok				

Przedsięwzięcie nr 10

Nazwa przedsięwzięcia				
Ciepło dla „Flagówki”				
Lokalizacja				
Projekt zlokalizowany na obszarze rewitalizacji - Osiedlu „Flagówka” w Libiążu, na obszarze pomiędzy ul. Oświęcimską, a ul. 11 Listopada w Libiążu.				
Ogólny opis przedsięwzięcia				
Na terenie Miasta Libiąża obecnie działają dwa duże źródła ciepła zasilane w paliwo stałe. Jedno należące do firmy Veolia zlokalizowane w centrum, przy ul. Oświęcimskiej, dostarczające ciepło do Osiedla „Flagówka” i drugie należące do Węglokoks Energia NSE Sp. z o.o. zlokalizowane przy ul. Górniczej zasilające w ciepło pozostałą część miasta. W związku z powyższym Węglokoks Energia NSE sp. z o.o. w trosce o środowisko zamierza dokonać spinki rurociągu doprowadzającego ciepło dla Osiedla „Flagówki” z lokalnej kotłowni węglowej z własnym systemem ciepła sieciowego.				
Opis problemu jaki ma rozwiązywać realizacja przedsięwzięcia				
Sfera społeczna	Sfera gospodarcza	Sfera środowiskowa	Sfera przestrzenno - funkcjonalna	Sfera techniczna
Grupa docelowa (beneficjenci)				
Mieszkańcy miasta				
Podmiot realizujący	**Szacowana wartość**	**Potencjale źródła finansowania**		
Węglokoks Energia NSE Sp. z o.o. ul. Mickiewicza 2 , 32-620 Brzeszcze Partner: Węglokoks Energia Sp. z o.o., Węglokoks Energia ZUT Sp. z o.o.	ok. 1,5 mln zł	Środki własne, fundusze pomocowe		
Prognozowane rezultaty realizacji przedsięwzięcia				
• Likwidacja źródła zanieczyszczenia powietrza zlokalizowanego w pobliżu największego osiedla mieszkalnego w Libiążu, • Poprawa jakości powietrza dla okolicznych mieszkańców, • Wyeliminowanie zanieczyszczeń pyłowych, • Niezawodność pracy instalacji, • Konkurencyjne ceny ciepła.				
Planowy okres realizacji				
2018 rok				

Przedsięwzięcie nr 11

Nazwa przedsięwzięcia				
Obniżenie poziomu niskiej emisji na obszarze Gminy Libiąż poprzez wymianę starych kotłów węglowych na kotły gazowe				
Lokalizacja				
Obszar całej gminy Libiąż				
Ogólny opis przedsięwzięcia				
Przedsięwzięcie polegające na wymianie starych, nieefektywnych energetycznie kotłów węglowych na nowe gazowe ma na celu poprawę jakości powietrza na terenie gminy Libiąż poprzez zmniejszenie ilości emitowanych zanieczyszczeń, w szczególności niskiej emisji z kotłów zainstalowanych w budynkach jednorodzinnych. Efektywne ograniczenie niskiej emisji możliwe jest poprzez skoordynowane działania obejmujące wymianę niskosprawnych, nieekologicznych węglowych źródeł ciepła na nowoczesne proekologiczne kotły z automatycznym sterowaniem dozowania paliwa i powietrza w procesie spalania wg. potrzeb cieplnych użytkowników budynku. Wymiana niskosprawnego źródła ciepła jest najbardziej efektywnym energetycznie przedsięwzięciem w stosunku do poniesionego kosztu. Zastosowanie sprawniejszego urządzenia przyczynia się do zmniejszenia zużycia energii zawartej w paliwie. Realizacja projektu przyczyni się do zmniejszenia niskiej emisji na terenie gminy Libiąż, co spowoduje poprawę jakości powietrza na tym obszarze.				
Opis problemu jaki ma rozwiązywać realizacja przedsięwzięcia				
Sfera Społeczna	Sfera gospodarcza	Sfera środowiskowa	Sfera przestrzenno - funkcjonalna	Sfera techniczna
Ocena jakości powietrza w województwie małopolskim prowadzona jest przez Wojewódzki Inspektorat Ochrony Środowiska w Krakowie. Od 2010 r. ocena dokonywana jest w 3 strefach w oparciu o wyniki monitoringu z 21 stanowisk pomiarowych. Gmina Libiąż położona jest w strefie małopolskiej. Klasyfikacja wg kryterium ochrony zdrowia w strefie małopolskiej wykazała klasę C z uwagi na przekroczone dopuszczalne stężenia 24 godzinne lub roczne dla: dwutlenku siarki SO_2, pyłu zawieszonego PM 10, PM 2.5, benzoalfapirenu B(a)P. Główną przyczyną wystąpienia przekroczeń pyłu zawieszonego w okresie zimowym jest emisja z indywidualnego ogrzewania budynków, w okresie letnim bliskość dróg z intensywnym ruchem oraz niekorzystne warunki meteorologiczne, występujące podczas powolnego rozprzestrzeniania się emitowanych lokalnie zanieczyszczeń, w związku z małą prędkością wiatru. Największą grupę budynków na terenie gminy stanowią budynki mieszkalne jednorodzinne (pod względem ilości budynków) i to one w głównej mierze odpowiadają za niską emisję. Podstawowym nośnikiem energii pierwotnej dla ogrzewania budynków i obiektów zlokalizowanych w gminie Libiąż, jest paliwo stałe, przede wszystkim węgiel kamienny, w tym złej jakości, np. miał, flot, muły. Procesy spalania tych paliw w urządzeniach małej mocy, o niskiej sprawności, bez systemów oczyszczania spalin są źródłem emisji substancji szkodliwych dla środowiska i człowieka, takich, jak: CO, SO_2, NOx, pyły, zanieczyszczenia organiczne. Większość budynków mieszkalnych jednorodzinnych została wybudowana w latach 1945-1970, stąd zainstalowane i nadal pracujące źródła ciepła - kotły/piece mają po kilkanaście lat, a ich sprawność wynosi około 56 %.				
Zakres zadań realizowanych w ramach przedsięwzięcia				
• W ramach realizacji projektu planowana jest wymiana 30 szt. starych kotłów/pieców węglowych na nowe wysokosprawne kotły gazowe. Wymiana 30 szt. starych kotłów/pieców węglowych na kotły gazowe pozwoli na redukcje emisji zanieczyszczeń: pyłów PM10 (ok. 1,55 kMg/ro)k i PM2,5 (ok.1,39 Mg/rok), SO_2 (ok. 6,21 Mg/rok), CO_2 (ok. 646,81 Mg/rok), Nox (ok. 1,09 Mg/rok), benzo(a)pirenu (ok. 0,0019 Mg/rok). • Ograniczenie niskiej emisji możliwe jest poprzez skoordynowane działania obejmujące wymianę niskosprawnych i nieekologicznych węglowych źródeł ciepła na nowoczesne proekologiczne kotły				

gazowe wg. potrzeb cieplnych użytkowników budynku. Nieruchomości, na terenie których wymieniane będą stare piece/kotły nie mają możliwości przyłączenia do sieci ciepłowniczej, z uwagi na fakt, że w ich rejonie brak sieci ciepłowniczej. • Równocześnie z wymianą kotłów zostanie także przeprowadzona kampania edukacyjna w zakresie podniesienia świadomości ekologicznej mieszkańców gminy Libiąż, promująca postawy proekologiczne oraz poczucie odpowiedzialności za stan środowiska w zakresie poprawy efektywności energetycznej, oszczędności zasobów naturalnych lub obniżenia niskiej emisji. Zrealizowana kampania będzie mieć na celu ukształtowanie pozytywnych postaw wśród mieszkańców (nie spalanie odpadów w piecach domowych, likwidację kotłów zasilanych węglem, mułem), a także przekazanie im informacji na temat pozytywnych efektów realizacji projektu.		
Grupa docelowa (beneficjenci)		
Mieszkańcy gminy Libiąż.		
Podmiot realizujący	**Szacowana wartość**	**Potencjale źródła finansowania**
Gmina Libiąż	320 000 zł	Środki własne Środki zewnętrzne (RPO WM na lata 2014-2020, poddziałanie 4.4.2 Obniżenie poziomu niskiej emisji – SPR)
Prognozowane rezultaty realizacji przedsięwzięcia		
Realizacja projektu przyczyni się do redukcji niskiej emisji i poprawy jakości powietrza na terenie gminy Libiąż, a tym samym całego subregionu Małopolska Zachodnia i całego regionu Małopolski. Ponadto wpłynie korzystnie na wizerunek gminy Libiąż jako miejsca przyjaznego do turystyki i zamieszkania. Mieszkańców oraz przybyłych gości zachęci do aktywnego spędzania czasu wolnego na świeżym powietrzu poprzez uprawianie turystyki pieszej (Nordic Walking), rowerowej, a także różnych innych form aktywnej rekreacji.		
Planowy okres realizacji		
2016 - 2018		

Przedsięwzięcie nr 12

Nazwa przedsięwzięcia				
Obniżenie poziomu niskiej emisji na obszarze Gminy Libiąż poprzez wymianę starych kotłów węglowych na nowe, niskoemisyjne kotły węglowe				
Lokalizacja				
Obszar całej gminy Libiąż				
Ogólny opis przedsięwzięcia				
Przedsięwzięcie polegające na wymianie starych, nieefektywnych energetycznie kotłów węglowych na nowe węglowe ma na celu poprawę jakości powietrza na terenie gminy Libiąż poprzez zmniejszenie ilości emitowanych zanieczyszczeń, w szczególności niskiej emisji z kotłów zainstalowanych w budynkach jednorodzinnych. Efektywne ograniczenie niskiej emisji możliwe jest poprzez skoordynowane działania obejmujące wymianę niskosprawnych, nieekologicznych węglowych źródeł ciepła na nowoczesne proekologiczne kotły z automatycznym sterowaniem dozowania paliwa i powietrza w procesie spalania wg. potrzeb cieplnych użytkowników budynku. Wymiana niskosprawnego źródła ciepła jest najbardziej efektywnym energetycznie przedsięwzięciem w stosunku do poniesionego kosztu. Zastosowanie sprawniejszego urządzenia przyczynia się do zmniejszenia zużycia energii zawartej w paliwie. Realizacja projektu przyczyni się do zmniejszenia niskiej emisji na terenie gminy Libiąż, co spowoduje poprawę jakości powietrza na tym obszarze.				
Opis problemu jaki ma rozwiązywać realizacja przedsięwzięcia				
Sfera Społeczna	Sfera gospodarcza	Sfera środowiskowa	Sfera przestrzenno - funkcjonalna	Sfera techniczna
Ocena jakości powietrza w województwie małopolskim prowadzona jest przez Wojewódzki Inspektorat Ochrony Środowiska w Krakowie. Od 2010 r. ocena dokonywana jest w 3 strefach w oparciu o wyniki monitoringu z 21 stanowisk pomiarowych. Gmina Libiąż położona jest w strefie małopolskiej. Klasyfikacja wg. kryterium ochrony zdrowia w strefie małopolskiej wykazała klasę C z uwagi na przekroczone dopuszczalne stężenia 24 godzinne lub roczne dla: dwutlenku siarki SO_2, pyłu zawieszonego PM 10, PM 2.5, benzoalfapirenu B(a)P. Główną przyczyną wystąpienia przekroczeń pyłu zawieszonego w okresie zimowym jest emisja z indywidualnego ogrzewania budynków, w okresie letnim bliskość dróg z intensywnym ruchem oraz niekorzystne warunki meteorologiczne, występujące podczas powolnego rozprzestrzeniania się emitowanych lokalnie zanieczyszczeń, w związku z małą prędkością wiatru. Największą grupę budynków na terenie gminy stanowią budynki mieszkalne jednorodzinne (pod względem ilości budynków) i to one w głównej mierze odpowiadają za niską emisję. Podstawowym nośnikiem energii pierwotnej dla ogrzewania budynków i obiektów zlokalizowanych w gminie Libiąż, jest paliwo stałe, przede wszystkim węgiel kamienny, w tym złej jakości, np. miał, flot, muły. Procesy spalania tych paliw w urządzeniach małej mocy, o niskiej sprawności, bez systemów oczyszczania spalin są źródłem emisji substancji szkodliwych dla środowiska i człowieka, takich, jak: CO, SO_2, NOx, pyły, zanieczyszczenia organiczne. Większość budynków mieszkalnych jednorodzinnych została wybudowana w latach 1945-1970, stąd zainstalowane i nadal pracujące źródła ciepła - kotły/piece mają po kilkanaście lat, a ich sprawność wynosi około 56 %.				
Zakres zadań realizowanych w ramach przedsięwzięcia				
• W ramach realizacji projektu planowana jest wymiana 90 szt. starych kotłów/pieców węglowych na nowe wysokosprawne kotły spełniające wymagania klasy 5 wg normy PN-EN 303-5:2012. Wymiana 90 szt. starych kotłów/pieców węglowych na niskoemisyjne kotły węglowe pozwoli na redukcje emisji zanieczyszczeń: pyłów PM10 (ok. 3,31 kMg/ro)k i PM2,5 (ok.2,95 Mg/rok), SO_2 (ok. 18,60 Mg/rok), CO_2 (ok. 1872,92 Mg/rok), Nox (ok. 0,42 Mg/rok), benzo(a)pirenu (ok.0,0056 Mg/rok). • Ograniczenie niskiej emisji możliwe jest poprzez skoordynowane działania obejmujące wymianę niskosprawnych i nieekologicznych węglowych źródeł ciepła na nowoczesne				

proekologiczne kotły z automatycznym i sterowanym dozowaniem paliwa i powietrza w procesie spalania wg. potrzeb cieplnych użytkowników budynku. Nieruchomości, na terenie których wymieniane będą stare piece/kotły nie mają możliwości przyłączenia do sieci ciepłowniczej, z uwagi na fakt, że w ich rejonie brak sieci ciepłowniczej. Kotły węglowe instalowane będą spełniać wymagania normy PN-EN 303-5:2012 w klasie 5. • Równocześnie z wymianą kotłów zostanie także przeprowadzona kampania edukacyjna w zakresie podniesienia świadomości ekologicznej mieszkańców gminy Libiąż, promująca postawy proekologiczne oraz poczucie odpowiedzialności za stan środowiska w zakresie poprawy efektywności energetycznej, oszczędności zasobów naturalnych lub obniżenia niskiej emisji. Zrealizowana kampania będzie mieć na celu ukształtowanie pozytywnych postaw wśród mieszkańców (nie spalanie odpadów w piecach domowych, likwidację kotłów zasilanych węglem, mułem), a także przekazanie im informacji na temat pozytywnych efektów realizacji projektu.		
Grupa docelowa (beneficjenci)		
Mieszkańcy gminy Libiąż.		
Podmiot realizujący	**Szacowana wartość**	**Potencjale źródła finansowania**
Gmina Libiąż	820 000 zł	Środki własne Środki zewnętrzne (RPO WM na lata 2014-2020, poddziałanie 4.4.3 Obniżenie poziomu niskiej emisji (paliwa stałe) – SPR)
Prognozowane rezultaty realizacji przedsięwzięcia		
Realizacja projektu przyczyni się do redukcji niskiej emisji i poprawy jakości powietrza na terenie gminy Libiąż, a tym samym całego subregionu Małopolska Zachodnia i całego regionu Małopolski. Ponadto wpłynie korzystnie na wizerunek gminy Libiąż jako miejsca przyjaznego do turystyki i zamieszkania. Mieszkańców oraz przybyłych gości zachęci do aktywnego spędzania czasu wolnego na świeżym powietrzu poprzez uprawianie turystyki pieszej (Nordic Walking), rowerowej, a także różnych innych form aktywnej rekreacji.		
Planowy okres realizacji		
2016 - 2018		

Przedsięwzięcie nr 13

Nazwa przedsięwzięcia
Budowa parkingu typu Park&Ride w rejonie dworca kolejowego przy ul. Piłsudskiego w Libiążu
Lokalizacja
Projekt zlokalizowany jest poza wyznaczonym obszarem rewitalizacji, w północnej części miasta Libiąża. Projekt obejmuje obszary kolejowe miasta w bezpośrednim sąsiedztwie budynku dworca kolejowego, będącego od 2016 roku własnością gminy Libiąż.
Ogólny opis przedsięwzięcia
Dworzec PKP przy ul. Piłsudskiego w Libiążu usytuowany jest w promieniu 2 km od centrum miasta. Dworzec leży przy linii kolejowej Trzebinia – Czechowice-Dziedzice, składowej linii kolejowej Kraków-Wiedeń. Dzięki bliskiej odległości z węzłową stacją kolejową w Trzebini oraz bliskiej odległości do dworca głównego w Krakowie (50km) podróżujący pociągiem pasażerowie z Libiąża mogą dostać się w każdy region kraju, jak i Europy. Obok budynku dworca kolejowego znajduje się przystanek autobusowy komunikacji miejskiej. Obecnie dworzec kolejowy w Libiążu jest eksploatowany zarówno przez pociągi pasażerskie jak i towarowe (w Libiążu usytuowane są kopalnie węgla kamiennego i dolomitu). Budynek dworca został odnowiony w roku 2016 przez Spółkę PKP S.A. oddz. Nieruchomości. W roku 2016 Spółka PKP PLK S.A. realizuje od III kwartału 2016 r. modernizację dworca w postaci kompleksowego remontu peronu, kładki dla pieszych oraz dostosowania obiektu na potrzeby osób niepełnosprawnych w ramach zadania pod nazwą: „Przebudowa stacji Libiąż na linii kolejowej nr 93 Trzebinia – Zebrzydowice”. Podjęte prace przez PKP nie przewidują jednak skomunikowania dworca z transportem kołowym i rowerowym. Gmina Libiąż wychodząc naprzeciw ogólnopolskim tendencjom rozwoju transportu lokalnego podjęła decyzję o przejęciu terenów w bezpośrednim otoczeniu dworca od spółki PKP. W ramach działania zakłada się stworzenie na tym terenie parkingu typu Park&Ride. W roku 2016 Powiatowy Zarząd Dróg w Chrzanowie wykonał remont nawierzchni jezdni na ul. Piłsudskiego na długości około 300 mb. Uzasadnieniem tej decyzji jest obserwowalny wzrost liczby właścicieli samochodów, którzy parkują swoje pojazdy przy dworcu PKP, przesiadając się w dalszą podróż do pociągu. Z takiej formy korzystają głownie osoby dojeżdżające do pracy lub wyjeżdżające w celach służbowych głównie do Krakowa i Oświęcimia. Obecny sposób parkowania nie jest jednak uporządkowany i sprawia wiele utrudnień dla pozostałych użytkowników drogi przy dworcu. Zaparkowane tam samochody tamują ruch na wąskiej ulicy, utrudniając ruch pojazdów autobusów komunikacji miejskiej. Związane jest to z faktem, że ulica Piłsudskiego, przy której jest zlokalizowany dworzec ma wąską jezdnię i nie ma wydzielonych miejsc dla parkujących. Lokalizacja dworca (2 km od centrum miasta, 7 km od Sołectwa Żarki, 9 km od Sołectwa Gromiec) sprawia, że pasażerowie chcąc dostać się na stację korzystają przede wszystkim z swoich samochodów. Budowa parkingu typu Prak&Ride dla samochodów osobowych przy dworcu kolejowym przy ul. Piłsudskiego w Libiążu przyczyni się do: – podniesienia jakości podróżowania komunikacją zbiorową, – lepszego wykorzystania dobrego powiązania Libiąża z siecią kolejową, – dalszego rozwoju gospodarczego Subregionu Małopolska Zachodnia i całej Małopolski, – podniesienia statusu komunikacji zbiorowej w Gminie Libiąż, – zlikwidowania barier dla osób o ograniczonych możliwościach poruszania się, – poprawy estetyki przestrzeni publicznej Libiąża, – poprawy jakości powietrza (mniej spalin) i stanu środowiska (mniej hałasu komunikacyjnego) w regionie. Istotnym aspektem jest także fakt, że tereny przy dworcu kolejowym, budowa parkingu oraz rewitalizacja budynku dworca i jego otoczenia zostały zapisane w Strategii Rozwoju Gminy Libiąż na

lata 2014-2020, poprzez uwzględnienie konsultacji z mieszkańcami gminy i uznane, za ważny cel w rozwoju gminy Libiąż.

Sfera w ramach której nastąpi rozwiązanie problemów

Sfera społeczna	Sfera gospodarcza	Sfera środowiskowa	Sfera przestrzenno - funkcjonalna	Sfera techniczna

Opis problemu jaki ma rozwiązywać realizacja przedsięwzięcia

- Brak miejsc parkingowych przy budynku dworca kolejowego.
- Zdegradowana przestrzeń wokół dworca kolejowego.
- Niski udział wśród mieszkańców gminy Libiąż kolei jako formy transportu, w szczególności jako środka transportu do i z pracy.
- Duże natężenie ruchu kołowego na drogach pomiędzy gminą Libiąż, a miejscem pracy jej mieszkańców, w szczególności do miejscowości leżących na trasie Oświęcim – Kraków.

Zakres zadań realizowanych w ramach przedsięwzięcia

Przedmiot projektu/inwestycji:

W ramach projektu zostanie wybudowany parking typu Park&Ride (parkuj i jedź) przy ul. Piłsudskiego w Libiążu z 40 miejscami parkingowymi dla samochodów osobowych, w tym z miejscami parkingowymi dla osób niepełnosprawnych, wraz z infrastrukturą towarzyszącą.

Zakres rzeczowy/produkty w projekcie/inwestycji (przy wykorzystaniu danych liczbowych):

Zakres rzeczowy inwestycji obejmuje:

1. wykonanie dokumentacji projektowej dla robót objętych projektem – 1 komplet,
2. budowę parkingu typu Park&Ride (parkuj i jedź) z 40 miejscami parkingowymi dla samochodów osobowych, w tym z miejscami parkingowymi dla osób niepełnosprawnych – 1 obiekt,
3. budowę następującej infrastruktury towarzyszącej:
   - wiaty rowerowej – 1 obiekt,
   - samoobsługowej stacji rowerowej – 1 obiekt,
   - oświetlenia ulicznego – 1 komplet,
   - sieci teletechnicznej – 1 komplet,
   - kanalizacji deszczowej – 1 komplet,
   - sieci energetycznej – 1 komplet.

Prognozowane rezultaty realizacji przedsięwzięcia

Celem projektu jest rozwój infrastruktury transportowej sprzyjającej konkurencyjności gospodarczej i spójności przestrzennej subregionów, przyczyniającej się do ograniczenia negatywnego wpływu na środowisko. Realizacja projektu stworzy przyjazny dla podróżnych, ekologiczny i zintegrowany system transportu w subregionie Małopolska Zachodnia i przyczyni się do spopularyzowania tej formy transportu wśród mieszkańców gminy Libiąż.

Będzie wiązała się ze zmniejszeniem emisji CO_2 i innych zanieczyszczeń szkodliwych dla środowiska oraz mieszkańców miast i obszarów powiązanych z nimi funkcjonalnie, a także doprowadzi do zwiększenia efektywności energetycznej systemu transportowego. Ponadto odciążone od ruchu kołowego zostaną drogi pomiędzy Gminą Libiąż, a miejscem pracy jej mieszkańców, w szczególności do miejscowości leżących na trasie Oświęcim – Kraków.

Parking typu Park&Ride stworzy możliwość dla osób korzystających na co dzień z ekologicznego transportu rowerowego, dając szansę na bezpieczne pozostawienie jednośladów przy dworcu kolejowym i dalszą podróż pociągiem. Dodatkowo budowa parkingu poprawi bezpieczeństwo ruchu kołowego na ul. Piłsudskiego w obszarze dworca kolejowego. Nowa przestrzeń będzie estetyczna oraz bezpieczna, dzięki instalacji monitoringu.

Grupa docelowa przedsięwzięcia (beneficjenci)		
Podróżni korzystający z połączeń kolejowych na trasie Libiąż- Oświęcim, Libiąż – Kraków Libiąż – aglomeracja śląska, w szczególności grupą docelową (odbiorcami końcowymi projektu) będą mieszkańcy gminy Libiąż.		
Podmiot realizujący	**Szacowana wartość**	**Potencjale źródła finansowania**
Gmina Libiąż	720 000,00 zł	Środki własne Środki zewnętrzne (RPO WM na lata 2014-2020, poddziałanie 7.2.4 Infrastruktura dla obsługi podróżnych - SPR
Wskaźnik realizacji przedsięwzięcia		
• Liczba wybudowanych obiektów „Park&Ride", • Liczba samochodów korzystających z miejsc postojowych w wybudowanych obiektach „parkuj i jedź” Wartość wskaźnika będzie oszacowana po wykonaniu analiz między innymi w studium wykonalności projektu, • Liczba innej infrastruktury służącej obsłudze podróżnych.		
Planowy okres realizacji		
2016-2018		

Przedsięwzięcie nr 14

Nazwa przedsięwzięcia				
Przebudowa drogi gminnej klasy D, nr 100252K - ul. Górniczej w Libiążu od km 0+000 do km 0+721				
Lokalizacja				
Projekt zlokalizowany na obszarze rewitalizacji. Jest to droga gminna - ulica Górnicza w Libiążu, tworząca ciąg tzw. „main street" z ulicą 1 Maja i ulicą Piłsudskiego.				
Ogólny opis przedsięwzięcia				
Celem projektu jest przebudowa drogi o dużym znaczeniu dla rozwoju Libiąża, w tym poprawa parametrów technicznych, polepszenie dostępności komunikacyjnej, zwiększenie przepustowości oraz poprawa warunków w transporcie. Projekt obejmuje przebudowę ul. Górniczej w Libiążu na długości 721 m. Jest to droga gminna klasy D o przekroju ulicznym o szerokości jezdni 6,00m-6,20m. Droga posiada chodnik po lewej stronie o szerokości 1,50m do 2,00m o nawierzchni z kostki betonowej oraz chodnik po prawej stronie o nawierzchni bitumicznej o szerokości od 1,00m do 1,50m oraz odcinkowy chodnik z kostki betonowej. Stan techniczny drogi jest zły (zapadnięte włazy kanalizacyjne, zdeformowana nawierzchnia bitumiczna, liczne wyboje jak i spękania zarówno krawędziowe jak i siatkowe). W ramach robót budowlanych prowadzonych w istniejącym pasie drogowym zaplanowano wykonanie następujących prac: - przebudowa nawierzchni drogi (jezdnia i podbudowa) na pow. 4 476,40 m² - jezdnia o stałej szer. 6,20 m, - przebudowa chodnika (krawężniki, obrzeża, nawierzchnia) na pow. 2 224,20 m² - chodnik o stałej szer. 2,00 m, - przebudowa chodnika asfaltowego na ścieżkę rowerową (w technologii asfaltobeton kolorowy) na pow. 1 516,41 m² - ścieżka rowerowa o stałej szer. 3,00 m, na odcinku od skrzyżowania z ul. 1 Maja do skrzyżowania z ul. Św. Barbary, - dobudowa kanalizacji deszczowej ze studniami i wpustami ulicznymi z włączeniem do istniejącej kanalizacji burzowej na dł. 180,00 m oraz wykonanie ścieku przykrawężnikowego z kostki betonowej - przebudowa istniejącego oświetlenia ulicznego (słupy wraz z oprawami oświetleniowymi) 17,00 szt. Istniejące oprawy sodowe, po przebudowie oprawy LED, - przebudowa skrzyżowania ul. Górniczej z ul. Urzędniczą i ul. Św. Barbary w formie skrzyżowania wyniesionego, wykonanie wyniesionego przejścia dla pieszych w rejonie zespołu szkół wraz z oznakowaniem interaktywnym, - wykonanie docelowej stałej organizacji ruchu (oznakowanie poziome i pionowe), - roboty towarzyszące (wycinka drzew, humusowanie, obsianie trawą). Wszystkie prace związane z wykonaniem w/w robót będą prowadzone w istniejącym pasie drogowym ul. Górniczej w Libiążu.				
Znaczenie zadania dla rozwoju spójnej sieci dróg publicznych na obszarze gminy				
Droga gminna nr 100252K - ul. Górnicza jest drogą klasy D w całości położoną na terenie Libiąża. Jest to droga o dużym znaczeniu lokalnym, łączy się bezpośrednio z drogami powiatowymi tj. ul. Sikorskiego, ul. 1 Maja i ul. Jaworową, a pośrednio (poprzez ul. 1 Maja) z drogą wojewódzką nr 933 tj. ul. Chrzanowską i Oświęcimską oraz (poprzez ul. Kopalnianą) z drogą wojewódzką nr 780 tj. ul. Krakowską. Ulicą Górniczą prowadzona jest komunikacja zbiorowa (ZK"KM" Chrzanów) dowożąca przede wszystkim pracowników usytuowanego na jej końcu Zakładu Górniczego "JANINA", uczniów Zespołu Szkół w Libiążu oraz mieszkańców osiedla Górniczego.				
Opis problemu jaki ma rozwiązywać realizacja przedsięwzięcia				
Sfera społeczna	Sfera gospodarcza	Sfera środowiskowa	Sfera przestrzenno - funkcjonalna	Sfera techniczna
Grupa docelowa przedsięwzięcia (beneficjenci)				
Mieszkańcy gminy Libiąż i odwiedzające ją osoby				
Podmiot realizujący	**Szacowana wartość**	**Potencjale źródła**		

		finansowania
Gmina Libiąż	1 643 509,00 zł	Środki własne: 822 000,00 zł Środki zewnętrzne: 821 509,00 zł ze środków Programu Rozwoju Gminnej i Powiatowej Infrastruktury Drogowej na lata 2016-2019
Prognozowane rezultaty realizacji przedsięwzięcia		
Rezultatami realizacji przedsięwzięcia będzie przebudowa drogi o dużym znaczeniu dla rozwoju Libiąża, w tym poprawa parametrów technicznych, polepszenie dostępności komunikacyjnej, zwiększenie przepustowości oraz poprawa warunków w transporcie do największego zakładu pracy w gminie Libiąż jakim jest Zakład Górniczy "JANINA" oraz innych instytucji: Libiąskie Centrum Kultury, Kościół p.w. Św. Barbary, Zespół Szkół, Hala Sportowa, Górniczy Zakład Lecznictwa Ambulatoryjnego, Miejska Biblioteka Publiczna. Ulicą Górniczą prowadzona jest komunikacja zbiorowa (ZK"KM" Chrzanów). Przystanek komunikacji zbiorowej usytuowany jest na pętli autobusowej znajdujących się przy ul. Górniczej na jej końcowym odcinku.		
Planowy okres realizacji		
2016-2017		

Przedsięwzięcie nr 15

Nazwa przedsięwzięcia				
Przebudowa ul. Piłsudskiego w Libiążu				
Lokalizacja				
Projekt zlokalizowany poza obszarem rewitalizacji. Jest to droga gminna - ulica Piłsudskiego w Libiążu, tworząca ciąg tzw. „main street" z ulicą 1 Maja i ulicą Górniczą.				
Ogólny opis przedsięwzięcia				
Celem projektu jest przebudowa drogi o dużym znaczeniu dla rozwoju Libiąża, w tym poprawa parametrów technicznych, polepszenie dostępności komunikacyjnej, zwiększenie przepustowości oraz poprawa warunków bezpieczeństwa ruchu kołowego i pieszego. Wniosek obejmuje przebudowę drogi gminnej klasy D - ul. Piłsudskiego w Libiążu na dł. 595 m, szerokości jezdni 5,50 m. Wody opadowe zostaną odprowadzone do istniejącej kanalizacji burzowej. Na odcinku od skrzyżowania z drogą wojewódzką nr 933 do skrzyżowania z ul. Jaskółczą zaprojektowano chodnik dwustronny o szerokości 2,00 m, natomiast na odcinku od skrzyżowania z ul. Jaskółczą do skrzyżowania z drogą powiatową – ul. Piłsudskiego chodnik jednostronny o szerokości 2,00 m. (Ulica Piłsudskiego w Libiążu składa się z odcinka będącego drogą gminną oraz odcinka stanowiącego drogę powiatową). Przebudowane zostaną także zjazdy indywidualne do posesji. Projekt przewiduje wymianę oświetlenia ulicznego na nowe energooszczędne ze źródłem światła w postaci diod LED. Wszystkie prace związane z wykonaniem w/w robót będą prowadzone w istniejącym pasie drogowym drogi gminnej ul. Piłsudskiego w Libiążu.				
Znaczenie zadania dla rozwoju spójnej sieci dróg publicznych na obszarze gminy				
Droga gminna - ul. Piłsudskiego jest drogą klasy D w całości położoną na terenie Libiąża. Jest to droga o dużym znaczeniu lokalnym, łączy się bezpośrednio z drogą powiatową tj. ul. Piłsudskiego oraz na skrzyżowaniu w formie ronda („Rondo Uśmiechu") z drogą wojewódzką nr 933 tj. ul. Chrzanowską i Oświęcimską oraz ul. 1 Maja w Libiążu. Ulice: Piłsudskiego, 1 Maja i Górnicza tworzą ciąg głównych ulic miasta Libiąża tzw. „main street" Ulica ta prowadzi do Fundacji im. Brata Alberta - Warsztatu Terapii Zajęciowej w Libiążu, Miejskiego Ośrodka Sportu i Rekreacji im. „Solidarności 1980" oraz do dworca kolejowego PKP w Libiążu.				
Opis problemu jaki ma rozwiązywać realizacja przedsięwzięcia				
Sfera Społeczna	Sfera gospodarcza	Sfera środowiskowa	Sfera przestrzenno - funkcjonalna	Sfera techniczna
Grupa docelowa przedsięwzięcia (beneficjenci)				
Mieszkańcy gminy Libiąż i odwiedzające ją osoby				
Podmiot realizujący	**Szacowana wartość**	**Potencjale źródła finansowania**		
Gmina Libiąż	1 040 000,00 zł	Środki własne: 1 040 000,00 zł		
Rezultaty realizacji przedsięwzięcia				
Celem projektu jest przebudowa drogi o dużym znaczeniu dla rozwoju Libiąża, w tym poprawa parametrów technicznych, polepszenie dostępności komunikacyjnej, zwiększenie przepustowości oraz poprawa bezpieczeństwa zarówno kołowego, jak i pieszego, w szczególności osób korzystających z imprez odbywających się na obszarze Miejskiego Ośrodka Sportu i Rekreacji im. „Solidarności 1980" oraz dojeżdżających do dworca kolejowego PKP w Libiążu.				
Planowy okres realizacji				
2016-2018				

Przedsięwzięcie nr 16

Nazwa przedsięwzięcia				
Przebudowa skrzyżowania drogi wojewódzkiej nr 933 z drogą powiatową nr 1005K i drogami gminnymi w Libiążu				
Lokalizacja				
Projekt zlokalizowany poza obszarem rewitalizacji - na skrzyżowaniu ulic: Oświęcimskiej, 11 Listopada, Armii Krajowej, Szkolnej i Pocztowej.				
Ogólny opis przedsięwzięcia				
Inwestycja polegać będzie na przebudowie istniejącego skrzyżowania na rondo o średnicy 40m wraz z niezbędną przebudową drogi powiatowej oraz dróg gminnych, wraz z infrastrukturą techniczna oraz przyległym terenem w formie ciągów pieszych, miejsc postojowych i przyległą zielenią. Zakres projektu obejmuje: • przebudowę skrzyżowania drogi wojewódzkiej nr 933 z drogą powiatową nr 1005K i drogami gminnymi w Libiążu polegającą na budowie ronda w miejscu istniejącego skrzyżowania, przebudowie drogi powiatowej i dróg gminnych w obrębie ronda, oraz lokalnie przebudowę/budowę chodnika; • przebudowę/ budowę systemu odwodnienia wraz z odprowadzeniem wód opadowych do istniejących odbiorników (przepustów, kanalizacji opadowej zlokalizowanej wzdłuż przedmiotowych dróg; • budowę miejsc postojowych w pasie drogowym; • remont istniejących zjazdów indywidualnych i publicznych; • zabezpieczenie lub przełożenie istniejącego uzbrojenia podziemnego i naziemnego wynikające z uzyskanych warunków technicznych od ich zarządców; • remont oznakowania drogowego.				
Opis problemu jaki ma rozwiązywać realizacja przedsięwzięcia				
Sfera Społeczna	Sfera gospodarcza	Sfera środowiskowa	Sfera przestrzenno - funkcjonalna	Sfera techniczna
Grupa docelowa przedsięwzięcia (beneficjenci)				
Mieszkańcy gminy Libiąż, mieszkańcy regionu, korzystający z sieci drogowej				
Podmiot realizujący	**Szacowana wartość**	**Potencjale źródła finansowania**		
Województwo Małopolskie; Gmina Libiąż	3 487 000,00 zł	Środki własne Województwa Małopolskiego i Gminy Libiąż		
Prognozowane rezultaty realizacji przedsięwzięcia				
Usprawnienie komunikacji na terenie miasta Libiąża i regionu, poprawa bezpieczeństwa uczestników ruchu drogowego oraz pieszych, poprawa bezpieczeństwa dzieci uczęszczających do Gimnazjum nr 1 w Libiążu, poprawa estetyki miasta w otoczeniu budynku Poczty.				
Planowy okres realizacji				
2015 - 2018				

11. Powiązanie Lokalnego Programu Rewitalizacji miasta Libiąża na lata 2016 – 2023 z najważniejszymi dokumentami strategicznymi i planistycznymi gminy

Lokalny Program Rewitalizacji miasta Libiąża na lata 2016-2020 stanowi istotne narzędzie do rozwiązywania zidentyfikowanych problemów rozwojowych na terenie miasta. W celu poprawy skuteczności i efektowności interwencji publicznej w ramach rewitalizacji miasta ważne jest, aby działania wpisywały się w ogólną politykę strategiczną i przestrzenną miasta i gminy Libiąż, nakreśloną w najważniejszych dokumentach kierownictwa wewnętrznego samorządu.

Szczególnie istotne z punktu widzenia wypracowania wizji, celów i kierunków działań Lokalnego Programu Rewitalizacji miasta Libiąża na lata 2016-2023 jest wpisanie się w określone już przez samorząd perspektywiczne kierunki jego rozwoju. Poniżej sporządzona analiza najważniejszych dokumentów strategicznych miasta jest podstawą do prawidłowego sfomułowania części postulatywnej programu rewitalizacji. Analizie poddane zostały następujące dokumenty:

1. Strategia Rozwoju Gminy Libiąż na lata 2014-2020;
2. Strategia Integracji i Rozwiązywania Problemów Społecznych w Gminie Libiąż na lata 2014-2020;
3. Studium uwarunkowań i kierunków zagospodarowania przestrzennego Gminy Libiąż;
4. Obowiązujące miejscowe plany zagospodarowania przestrzennego.

11.1. Strategia Rozwoju Gminy Libiąż na lata 2014-2020

Program Rewitalizacji miasta Libiąża na lata 2016-2023 jest jednym z kluczowych dokumentów operacyjnych na poziomie lokalnym, który powinien realizować założenia aktualnej Strategii Rozwoju Gminy Libiąż na lata 2014-2020. To właśnie strategia rozwoju określa długofalowe zintegrowane działania gminy wobec szans i zagrożeń wynikających ze zmieniającego się otoczenia i działań różnych podmiotów oraz stanowi podstawowe narzędzie prowadzenia zintegrowanej polityki rozwoju gminy. Uszczegółowieniem zapisanych w niej działań są dokumenty operacyjne (plany/programy), w tym program rewitalizacji. W związku z powyższym Program Rewitalizacji wyposaża wybrane cele zawarte w Strategii w konkretne narzędzia.

Strategia Rozwoju Gminy Libiąż na lata 2014–2020 to najważniejszy dokument planistyczny i strategiczny w gminie, którego głównym celem jest stworzenie realnych podstaw rozwoju gminy Libiąż do 2020 roku. Średniookresowy dokument, jakim jest Strategia

formułuje wizję, której podporządkowany powinien zostać rozwój gmin. Wizja strategiczna brzmi: **„Gmina Libiąż to nowoczesna przestrzeń przyjazna dla mieszkańców, inwestorów i gości, która wykorzystuje swoje atuty związane z kulturą, tradycją i położeniem dla zrównoważonego rozwoju."** Misja strategiczna, którą taktować należy jako cel nadrzędny określa Libiąż jako miejsce bezpieczne i przyjazne mieszkańcom, inwestorom i gościom, a także miejsce w którym skutecznie realizuje się nowoczesne inwestycje i przedsięwzięcia.

Strategia formułuje strategiczne i urzeczywistniające je cele operacyjne, będące ogólnymi ramami koncentracji aktywności programowej, finansowej i organizacyjnej całej gminy Libiąż. Strukturę celów strategicznych i operacyjnych przedstawia tabela 13.

Tabela 15. Cele strategiczne i operacyjne Strategii Rozwoju Gminy Libiąż na lata 2014-2020

Cele strategiczne	Cele operacyjne
I. Rozwinięta przedsiębiorczość i gospodarka lokalna	I.1. Wspieranie zasobów ludzkich i rozwój kompetencji
	I.2. Wspieranie atrakcyjności inwestycyjnej gminy Libiąż
II. Wysoki poziom bezpieczeństwa socjalnego, zdrowotnego i publicznego	II.1. Poprawa jakości i dostępności usług zdrowotnych oraz opiekuńczych
	II.2. Przeciwdziałanie wykluczeniu społecznemu i ubóstwu
	II.3. Poprawa bezpieczeństwa mieszkańców w miejscach publicznych
III. Wysoki poziom edukacji i wychowania	III.1. Poprawa warunków i jakości kształcenia oraz wychowania
	III.2. Rozwój opieki żłobkowej i przedszkolnej
IV. Bardzo dobra dostępność komunikacyjna gminy	IV.1. Poprawa infrastruktury komunikacyjnej
	IV.2. Optymalizacja rozwiązań komunikacyjnych
	IV.3. Rozwój społeczeństwa informacyjnego
V. Wzmacnianie funkcjonalności gminy	V.1. Poprawa ładu przestrzennego i rewitalizacja przestrzeni publicznej
	V.2. Zrównoważone wykorzystanie zasobów naturalnych oraz ochrona środowiska
	V.3. Wspieranie rozwoju mieszkalnictwa
VI. Wysoka aktywność lokalna i integracja społeczna	VI.1. Rozwój kultury, sportu i rekreacji na terenie gminy
	VI.2. Wspieranie rozwoju społeczeństwa obywatelskiego
	VI.3. Wzmacnianie potencjału i skuteczności administracji publicznej

Źródło: Strategia Rozwoju Gminy Libiąż na lata 2014-2020

Działania rewitalizacyjne podejmowane przez gminę Libiąż mają swój szczególny wyraz w ramach celu operacyjnego V.1. Poprawa ładu przestrzennego i rewitalizacja przestrzeni publicznej. Wskazany kierunek działania dotyczy kontynuacji procesu rewitalizacji fizycznej, społecznej i gospodarczej przestrzeni publicznej na terenie gminy. Jak wskazane zostało w Strategii celem rewitalizacji jest podejmowanie działań w przestrzeni publicznej w mieście oraz na terenach wiejskich, a także terenach poprzemysłowych i pogórniczych. Planowane inwestycje w zakresie rewitalizacji fizycznej powinny angażować mieszkańców w zakresie projektowania społecznych i gospodarczych funkcji przestrzeni. Istotnym jest także zagospodarowanie terenów zdegradowanych działalnością górniczą oraz nieużytków

z wykorzystaniem kruszyw pozyskanych w Zakładzie Górniczym „Janina", w zakresie rozwoju rekreacji, sportu, edukacji, czy też w kierunku parkowo-leśnym.

Jako rekomendowane działania rewitalizacyjne wskazane zostały:

1. Kontynuacja działań rewitalizacyjnych w rejonie ul. Piłsudskiego, 1 Maja i Górniczej wraz z ul. Leśną i Jaworową,
2. Aktywizacja społeczna ul. Obieżowej i Leśnej,
3. Wsparcie przedsiębiorstw oraz instytucji włączających się w proces rewitalizacji.
4. Ważnym elementem jest dostosowanie infrastruktury do potrzeb osób niepełnosprawnych oraz likwidacja barier architektonicznych.

Tabela 16. Spójność celów Programu Rewitalizacji z celami operacyjnymi Strategii Rozwoju Gminy Libiąż 2014-2020

Program Rewitalizacji miasta Libiąża na lata 2016-2023		Strategii Rozwoju Gminy Libiąż 2014-2020
Cel 1. Wspieranie osób potrzebujących, wykluczonych oraz zagrożonych wykluczeniem		
K.1.1.	Pomoc osobom starszym i niepełnosprawnym oraz ich społeczna aktywizacja	II.1. Poprawa jakości i dostępności usług zdrowotnych oraz opiekuńczych
K.1.2.	Wpieranie rodzin z dziećmi	II.1. Poprawa jakości i dostępności usług zdrowotnych oraz opiekuńczych
K.1.3.	Ograniczenie występowania negatywnych zjawisk społecznych tj. bezrobocie, alkoholizm	II.2. Przeciwdziałanie wykluczeniu społecznemu i ubóstwu
Cel 2. Budowa trwałego kapitału społecznego poprzez działania edukacyjne i kulturalne		
K.2.1.	Poprawa dostępności do instytucji kultury i poszerzanie oferty dla mieszkańców	I.1. Wspieranie zasobów ludzkich i rozwój kompetencji
K.2.2.	Poprawa standardów funkcjonowania obiektów kultury	I.1. Wspieranie zasobów ludzkich i rozwój kompetencji
K.2.3.	Wzmacnianie kapitału społecznego poprzez działania edukacyjne	III.1. Poprawa warunków i jakości kształcenia oraz wychowania
Cel 3. Tworzenie atrakcyjnego i funkcjonalnego i tętniącego życiem centrum miasta, stwarzającego warunki dla szerokiej aktywności społecznej i gospodarczej		
K.3.1.	Wzmacnianie funkcji centrotwórczych, w szczególności poprzez rozwój lokalnej przedsiębiorczości i transportu.	V.1. Poprawa ładu przestrzennego i rewitalizacja przestrzeni publicznej IV.2. Optymalizacja rozwiązań komunikacyjnych II.3. Poprawa bezpieczeństwa mieszkańców w miejscach publicznych

K.3.2.	Tworzenie przestrzeni do wypoczynku, rekreacji i uprawiania sportu	VI.1. Rozwój kultury, sportu i rekreacji na terenie gminy
K.3.3.	Poprawa jakości środowiskowa przyrodniczego	V.2. Zrównoważone wykorzystanie zasobów naturalnych oraz ochrona środowiska
K.3.4.	Modernizacje infrastruktury transportowej i drogowej	IV.2. Optymalizacja rozwiązań komunikacyjnych

Źródło: Opracowanie własne

11.2. Strategia Integracji i Rozwiązywania Problemów Społecznych w Gminie Libiąż na lata 2014-2020

Z założenia program rewitalizacji koncentrują się przed wszystkim na rozwiązywaniu negatywnych zjawisk społecznych, występujących w kryzysowych obszarach gminy. Szczególnie istotne w tym miejscu jest uwzględnienie w programie rewitalizacji zapisów lokalnych dokumentów strategicznych, dotyczących w szczególności kwestii społecznych.

Strategia Integracji i Rozwiązywania Problemów Społecznych w gminie Libiąż stanowi podstawę długofalowego działania na rzecz rozwiązywania problemów społecznych gminy. Jest to dokument, którego tworzenie oraz realizacja wynika bezpośrednio w z zapisów prawa (Ustawa o pomocy społecznej z dnia 12 marca 2004 r, t.j. Dz.U. z 2013 r. poz. 182). Strategia Integracji i Rozwiązywania Problemów Społecznych w Gminie Libiąż na lata 2014-2020 jest dokumentem koordynującym działania różnych podmiotów działających w sferze społecznej w gminie.

Strategia w czytelny sposób określa misję strategiczną, będącą głównym celem polityki społecznej gminy Libiąż. Misja precyzuje wizerunek gminy w perspektywie następnych kilkunastu lat oraz formułuje priorytety w działaniach na rzecz zaspokojenia potrzeb społecznych mieszkańców. Misja polityki społecznej brzmi: „Gmina Libiąż – atrakcyjna, nowoczesna, przyjazna, zapewniająca bezpieczeństwo i zaspakajająca potrzeby wszystkich mieszkańców, szanująca tradycję, zachęcająca do aktywności społecznej i obywatelskiej”.

Dokument formułuje 5 celów strategicznych z przyporządkowanymi kierunkami działań. Ich struktura zaprezentowana została w tabeli w tabeli 15.

Tabela 17. Cele strategiczne i kierunki działań Strategii Integracji i Rozwiązywania Problemów Społecznych w gminie Libiąż na lata 2014-2020

Cel strategiczny	Kierunki działań
Zintegrowany system przeciwdziałania zjawisku wykluczenia społecznego zapewniający wsparcie osobom bezrobotnym i ubogim	Wsparcie osób bezrobotnych i zagrożonych bezrobociem, w szczególności kobiet, w poprawie ich sytuacji na rynku pracy
	Aktywna współpraca przedsiębiorców i instytucji działających na rzecz zatrudnienia i przeciwdziałania bezrobociu
	Wsparcie osób zagrożonych ubóstwem
Prawidłowo funkcjonująca rodzina świadoma możliwości korzystania z szerokiej oferty wsparcia społecznego i instytucjonalnego	Koordynacja działań diagnostycznych i profilaktycznych w zakresie pieczy nad dzieckiem i rodziną
	Wspieranie wszechstronnego rozwoju dzieci i młodzieży w prawidłowym funkcjonowaniu
	Wspieranie rodziny w jej prawidłowym funkcjonowaniu
	Wspieranie działań służących promowaniu wartości rodziny, małżeństwa i dzietności oraz wzmacnianie trwałości rodziny
	Tworzenie warunków pozwalających godzić życie rodzinne z życiem zawodowym
Zintegrowany system profilaktyki, ograniczania problemów uzależnień i zachowań aspołecznych	Przeciwdziałanie alkoholizmowi i rozwiązywanie problemów alkoholowych
	Przeciwdziałanie narkomanii
	Tworzenie skutecznego systemu przeciwdziałania przemocy w rodzinie i ochrony osób dotkniętych przemocą
	Przeciwdziałanie demoralizacji, przestępczości i innym zachowaniom aspołecznym
Wysoka jakość życia osób starszych i niepełnosprawnych	Stworzenie systemu wsparcia osób starszych, chorych i niepełnosprawnych w ich środowisku
	Aktywizacja osób starszych i niepełnosprawnych
	Tworzenie warunków do szerszego włączenia os. starszych i niepełnosprawnych w życie społeczne gminy poprzez likwidację barier społecznych i architektonicznych
	Budowanie współpracy między instytucjami działającymi na rzecz osób starszych i niepełnosprawnych
Świadomi, zintegrowani i aktywni obywatele, dbający o dobro wspólne, otwarci na potrzeby innych	Budowanie tożsamości lokalnej integracja mieszkańców
	Wspieranie i rozwój różnych form aktywności społecznej i obywatelskiej mieszkańców
	Budowanie współpracy pomiędzy samorządem, a organizacjami pozarządowymi
	Rozwój zasobów służących integracji mieszkańców i organizowaniu społeczności lokalnej

Źródło: Strategia Integracji i Rozwiązywania Problemów Społecznych w Gminie Libiąż na lata 2014-2020

Kierunki strategiczne zostały uszczegółowione poprzez zaplanowane działania, przyporządkowane poszczególnym celom strategicznym. Lokalny Program Rewitalizacji dla miasta Libiąża na lata 2014 – 2020 musi uwzględniać zaplanowane w Strategii Integracji i Rozwiązywania Problemów Społecznych działania wspierające sferę społeczną.

11.3. Studium uwarunkowań i kierunków zagospodarowania przestrzennego gminy Libiąż

Studium uwarunkowań i kierunków zagospodarowania przestrzennego gminy Libiąż stanowi najważniejszy dokument określający jej politykę przestrzenną. Jest to dokument kierownictwa wewnętrznego gminy, identyfikujący kluczowe zjawiska przestrzenne, funkcjonalne, społeczne, a przede wszystkim określający perspektywiczną wizję przestrzennego rozwoju gminy.

Obowiązujące w Libiążu Studium sporządzone zostało w 1998 roku na podstawie nieobowiązującej już ustawy o planowaniu i zagospodarowaniu przestrzennym z 1994 roku. Od tego czasu, w związku ze zmieniającą się sytuacją rozwojową i legislacyjną w obszarze planowania przestrzennego Studium Libiąża zaktualizowane zostało dwukrotnie w 2012 i 2015 roku. Najnowsza aktualizacja dokumentu z 2015 roku zachowuje spójność ze Strategią rozwoju gminy Libiąż w zakresie misji oraz głównych kierunków strategicznych. Z uwagi na specyfikę dokumentu jakim jest Studium określone zostały następujące cele strategiczne, które wpisują się jednocześnie w założenia ogólne procesu rewitalizacji. Kierunkami strategicznego rozwoju przestrzennego gminy Libiąż są:

C1. Zrównoważenie gospodarki lokalnej,

C 2. Odzyskiwanie równowagi przyrodniczej w stopniu zapewniającym trwałość procesów przyrodniczych i biologiczne warunki życia mieszkańców przy równoczesnym zaspokojeniu potrzeb społecznych i gospodarczych,

C 3. Stworzenie z Libiąża atrakcyjnego miejsca do zamieszkania,

C 4. Stworzenie perspektywicznego środowiska edukacyjno-kulturalno-rekreacyjnego dla młodych,

C 5. Uzyskanie efektów mnożnikowych we współpracy z ościennymi gminami.

W tabeli 16. uszczegółowione zostały powyższe kierunki rozwoju w szczególności za pomocą konkretnych zadań w sferze społecznej, gospodarczej i przestrzennej. Powinny one w dużym mieć przełożenie na cele sporządzanego programu rewitalizacji miasta Libiąża.

Tabela 18. Wybrane cele operacyjne i zadania określone w SUiKZP gminy Libiąż wpisujące się w działania rewitalizacyjne

Cele operacyjne	Zadania
C 1 – 1 Pozyskanie inwestorów zewnętrznych.	• zagwarantowanie w planie przestrzennym terenów przeznaczonych pod rozwój przemysłu, • komasacja i utworzenie zasobów gruntów gminnych, • rozbudowa infrastruktury technicznej w ramach terenów przeznaczonych pod przyszłe inwestycje - ukształtowanie wizerunku miasta jako terenu korzystnego do inwestowania - szczególna promocja inwestycji rozwiązujących problemy gminy.
C 1-2 Rozwój istniejącego	• wypracowanie narzędzi integrujących działalność różnych podmiotów gospodarczych na terenie gminy,

Cele operacyjne	Zadania
potencjału gospodarczego.	• przeznaczenie terenów zdegradowanych przez kopalnię pod nowe inwestycje gospodarcze, • rozwiązanie problemu ciepłownictwa w gminie we współpracy z sektorem gospodarczym, • współpraca w zakresie wykorzystanie i utylizacji odpadów gospodarczych, • wspólna promocja z wykorzystaniem strategii promocji, • wspólne inwestycje infrastrukturalne.

C 1-3 Rozwój przedsiębiorczości.	• powołanie instytucji rozwoju i promocji gminy Libiąż, a ponadto przygotowanie projektów dotyczących:
	  ○ Centrum Informacji gminy
	  ○ Inkubatora przedsiębiorczości
	  ○ Giełdy pracy
	  ○ Programów rozwojowych.

C 2-1 Poprawa stanu środowiska zgodnie z polityką ekologiczną Państwa.	• Zachowanie możliwości odtwarzania się odnawialnych zasobów przyrody, • Zachowanie bioróżnorodności świata roślin i zwierząt, • Racjonalne użytkowanie zasobów nieodnawialnych, • Ograniczenie uciążliwości dla środowiska.
C 2-2 Zapewnienie mieszkańcom bezpieczeństwa ekologicznego.	• wykształcenie systemu miejskich terenów zieleni, wypoczynku i sportu w sąsiedztwie terenów mieszkaniowych i w powiązaniu z obiektami szkolnymi, • poprawa jakości przestrzeni publicznych w istniejącej zabudowie miejskiej, • udostępnienie terenów rekreacyjnych miasta i ośrodków wypoczynkowych poprzez system zazielenionych ciągów spacerowych i ścieżek rowerowych.
C 3 -1 Rozwój rynku budownictwa mieszkaniowego.	• opracowanie w oparciu o SUiKZP miejscowych planów zagospodarowania dla terenów najprzydatniejszych dla zorganizowanych i niezorganizowanych form budownictwa mieszkaniowego oraz dla działalności produkcyjno-usługowej • uregulowanie spraw własnościowych gruntów, ich scalenie i stworzenie gminnego zasobu terenów przeznaczonych pod budownictwo mieszkaniowe i produkcyjno-usługowe, • wyposażenie wskazanych terenów w urządzenia i sieci infrastruktury technicznej, • przygotowanie kompleksowej oferty terenów pod budownictwo.

C 3 -2 Poprawa poziomu życia w mieście.	• zmiana organizacji ruchu na ulicach w centrum,
	• sukcesywna modernizacja i usprawnienia techniczne w ciągach istniejących dróg wojewódzkich,
	• odcinkowa realizacja dróg i ulic odciążających śródmieście z ruchu tranzytowego,
	• projekty i realizacja ścieżek rowerowych,
	• zwiększenie powierzchni parków i terenów wypoczynkowych:
	  ○ realizacja parku miejskiego w centrum,
	  ○ renowacja ośrodka rekreacyjnego "Szyjki",
	  ○ opieka socjalna nad osobami niepełnosprawnymi.

C 3 - 3 Ład przestrzenny i atrakcyjny wizerunek miasta.	• koncentracja zabudowy mieszkaniowej, • krystalizacja centrum usług ogólnomiejskich, • kształtowanie atrakcyjnych terenów publicznych, • niekonfliktowa lokalizacja nowych funkcji z ograniczeniem konfliktów istniejących, • skuteczna ochrona wartości kulturowych, • racjonalne wykorzystanie obiektów użytkowania publicznego i ich renowacja (obiekty sportu i rekreacji).
C 3 - 4 Promocja nowego wizerunku miasta.	• skoordynowanie działań dotyczących przygotowywania terenów pod inwestycje mieszkaniowe i gospodarcze z działaniami promocyjnymi, określonymi w "Strategii...", w koncepcji strategii promocji gminy Libiąż.

Cele operacyjne	Zadania
C 4 - 1 Stworzenie atrakcyjnego i efektywnego środowiska edukacyjnego w gminie, także o znaczeniu ponadgminnym.	• tworzenie nowych instytucji edukacyjnych w gminie: ○ studium języków obcych, ○ ośrodka doskonalenia zawodowego, ○ filia wyższej uczelni technicznej, • poszerzenie oferty edukacyjnej w ramach istniejącej bazy: ○ dostęp do Internetu, ○ kluby dyskusyjne i zainteresowań, ○ program przedsiębiorczości w szkołach, • tworzenie nowych możliwości edukacji poprzez pomoc materialną i techniczną miasta i sponsorów: ○ stypendia dla najlepszych uczniów, ○ konkurs na nauczyciela roku, ○ znalezienie miasta partnerskiego.
C 4 - 2 Tworzenie warunków dla większej aktywności kulturalnej	• konkursy młodych talentów, • imprezy plenerowe.
C 4 - 3 Stworzenie atrakcyjnych warunków rekreacji	• tworzenie warunków dla zagospodarowania turystycznego doliny Wisły i doliny rzeki Chechło: ○ wytyczanie szlaków dla turystyki pieszej, rowerowej, jeździeckiej, motorowej i ich urządzanie, ○ projekt zagospodarowania turystycznego, ○ wykup terenów pod inwestycje gminne (np. urządzone punkty widokowe z parkingiem), ○ realizacja bazy turystycznej (zajazd, schronisko szkolne, pola biwakowe, itp.), • wzbogacenie programu rekreacyjnego, • amfiteatr, • renowacja i zagospodarowanie obiektów sportowych, • utworzenie Centrum Treningowego, • imprezy.

Źródło: Studium uwarunkowań i kierunków zagospodarowania przestrzennego gminy Libiąż, 2015

11.4. Obowiązujące miejscowe plany zagospodarowania przestrzennego na obszarze gminy

Zgodnie ze stanem na wrzesień 2016 roku w gminie Libiąż obowiązywały cztery miejscowe plany zagospodarowania przestrzennego:

1) MPZP dla terenów przy ulicy Chrzanowskiej (2002),
2) MPZP na obszarze osiedla Flagówka (2007),
3) MPZP dla terenów przy ulicy Urzędniczej (2008),
4) MPZP dla terenu górniczego „Antoni III" Kopalni Odkrywkowej Dolomitu „Libiąż" (2013).

Obowiązujące na terenie miasta plany miejscowe ograniczają się w swoim zasięgu do wybranych fragmentów miasta, przez co nie stanowią koncepcyjnie spójnej całości. Planem miejscowym posiadającym charakter śródmiejski, za pomocą którego planowane jest wyraźne kształtowanie nowej tkanki miejskiej jest MPZP na obszarze osiedla Flagówka z 2007 roku.

MPZP dla terenów przy ulicy Urzędniczej również ma charakter inwestycyjny, jednak z uwagi na peryferyjną lokalizację plan nie pełni funkcji centrotwórczej. Jego zapisy określają zasady rozwoju zabudowy jednorodzinnej wolnostojącej w południowo – wschodniej części miasta. Plan miejscowy dla terenów przy ulicy Chrzanowskiej w przeciwieństwie do powyżej wskazanych planów jest w znacznym stopniu zrealizowany, w szczególności w zakresie lokalizacji obiektów handlu wielkopowierzchniowego.

12. Zapewnienie komplementarności działań rewitalizacyjnych

Program rewitalizacji ujmuje działania w sposób kompleksowy (z uwzględnieniem projektów rewitalizacyjnych, które mogą być współfinansowane ze środków EFRR, EFS oraz innych publicznych lub prywatnych) tak, aby nie pomijać aspektu społecznego oraz gospodarczego lub przestrzenno-funkcjonalnego, technicznego, środowiskowego związanego zarówno z danym obszarem, jak i jego otoczeniem.

Lokalny Program Rewitalizacji miasta Libiąża na lata 2016-2023 złożony jest różnorodnych przedsięwzięć rewitalizacyjnych, wykazujących wzajemne powiązania oraz synergię. Komplementarność nie oznacza w każdym przypadku obowiązku jednoczesnej realizacji projektów, lecz synchronizację efektów ich oddziaływania na sytuację kryzysową. Wytyczne w zakresie rewitalizacji w programach operacyjnych na lata 2014-2020 wskazują na następujące rodzaje komplementarności pomiędzy poszczególnymi projektami/przedsięwzięciami rewitalizacyjnymi oraz pomiędzy działaniami różnych podmiotów i funduszy na obszarze objętym programem rewitalizacji:

- komplementarność przestrzenna,
- komplementarność problemowa,
- komplementarność proceduralno-instytucjonalna,
- komplementarność międzyokresowa,
- komplementarność źródeł finansowania.

W tabeli numer 17 zestawione zostały najważniejsze cechy komplementarności Lokalnego Programu Rewitalizacji miasta Libiąża na lata 2016-2023.

Tabela 19. Najważniejsze cechy komplementarności Lokalnego Programu Rewitalizacji miasta Libiąża na lata 2016-2023.

Rodzaj komplementarności	Uzasadnienie
Komplementarność przestrzenna	Komplementarność przestrzenna planowanych przedsięwzięć rewitalizacyjnych zapewniona jest poprzez ich przestrzenną koncentrację na obszarze rewitalizacji oraz w jego otoczeniu. Trafność ich umiejscowienia w przestrzeni miasta to wynik wieloaspektowej diagnozy funkcjonowania miasta oraz konsultacji z jednostkami planującymi działania rewitalizacyjne. Najważniejszą kwestią jest zapewnienie w toku realizacji przedsięwzięć ich efektywnego oddziaływania przestrzennego bezpośrednio na obszar rewitalizacji jak również w sposób pośredni na pozostałe obszary miasta. Wyniki badań przeprowadzonych z interesariuszami rewitalizacji potwierdziły trafność przeprowadzonych do tej pory przez Gminę Libiąż działań rewitalizacyjnych.

	Z uwagi na dominujący społeczny charakter planowanych przedsięwzięć rewitalizacyjnych nie przewiduje się zagrożenia segregacji społecznej lub przenoszenia problemów w inną część miasta. Komplementarność przestrzenna przejawi się zatem w przeciwdziałaniu gentyfikacji społecznej poprzez przestrzenne dopełnianie się przedsięwzięć, głównie ukierunkowane na aktywizację i integrację społeczną mieszkańców obszaru rewitalizacji. Planowane przedsięwzięcia rewitalizacyjne nie wpływają na ogólną strukturę przestrzenno – funkcjonalną gminy. Nie zmieniają struktury przestrzennej gminy, jedynie poprawiają aspekty funkcjonalne. **Komplementarność przestrzenna przedsięwzięć rewitalizacyjnych wskazana została na mapie nr 34, zawierającej lokalizację oraz przestrzenny zasięg oddziaływania przedsięwzięć.**
Komplementarność problemowa	Przedsięwzięcia ujęte w Programie Rewitalizacji wzajemnie dopełniają się tematycznie. Odpowiadają one na zidentyfikowane problemy społeczne, ale też gospodarcze, przestrzenno-funkcjonalne, techniczne i środowiskowe. Dzięki temu możliwe jest skuteczne i kompleksowe przeciwdziałanie zaistniałym problemom we wszystkich niezbędnych wymiarach, w tym przede wszystkim zdiagnozowanym problemom społecznym. **W wymiarze społecznym** – planowane działania nakierowane są na wzmacnianie integracji mieszkańców oraz rozwiązanie zdiagnozowanych problemów społecznych poprzez wsparcie osób znajdujących się w trudnej sytuacji życiowej i wykluczonych społecznie. W szczególności zaplanowane są przedsięwzięcia wspierające rodziny w realizowaniu funkcji wychowawczej, wspierające osoby starsze i niepełnosprawne. Poza tym planowana jest też organizacja wsparcia osób bezrobotnych. Wymiar społeczny programu rewitalizacji dotyczy realizacji także działań w obszarze kultury i edukacji. **W wymiarze technicznym** – przedsięwzięcia dotyczą modernizacji, przebudowy lub adaptacji zdegradowanych technicznie obiektów, i wzmocnieniu ich funkcji społecznej. Mowa tu o: obiekcie dworca kolejowego PKP, przeznaczonego na działalność punktu informacji dla seniorów i dziennego domu pobytu dla osób starszych i schorowanych, czy też adaptacji pomieszczeń na nowy oddział przedszkola dla dzieci niepełnosprawnych, modernizacji pomieszczeń Libiąskiego Centrum Kultury, przebudowie budynku przy ul. Piłsudskiego użyczonego Fundacji im. Brata Alberta oraz przebudowie budynku przy ul. Oświęcimskiej na potrzeby klientów Ośrodka Pomocy społecznej w Libiążu. Działania techniczne mają przyczynić się do szeroko rozumianego rozwoju społecznego mieszkańców obszaru rewitalizacji, a nie być jedynie projektami czysto technicznymi. **W wymiarze przestrzenno-funkcjonalnym** – Program rewitalizacji kładzie silny nacisk na rozwiązanie problemów funkcjonalno –

	przestrzennych w obszarze rewitalizacji. Mowa tu o poprawie wizerunku i estetyki przestrzeni publicznych przy ulicy Piłsudskiego, 1 Maja i Górniczej oraz w sąsiedztwie skrzyżowania ulic 1 Maja, Chrzanowskiej i Oświęcimskiej. Zdiagnozowane problemy w tych obszarach dotyczą niskiej jakości terenów publicznych oraz braku reprezentacyjnych przestrzeni w obszarze rewitalizacji. Wymiar funkcjonalno – przestrzenny dotyczy także modernizacji infrastruktury drogowej i komunikacyjnej (przystanek Park and Ride przy dworcu PKP). Istotnym aspektem jest tworzenie obszarów w mieście przeznaczonych na cele rekreacyjne, w szczególności dla rodzin z dziećmi przy ul. Piłsudskiego i ul. Andersa, a także licznych placów zabaw. **W wymiarze środowiskowym** – zaplanowane przedsięwzięcia rewitalizacyjne służą również rozwiązaniu problemów środowiskowych obszaru, związanych z przeciwdziałaniem zanieczyszczeniom powietrza w szczególności niskiej emisji z kotłów opalanych węglem oraz rekultywacji obszarów pokopalnianych. **W wymiarze gospodarczym** – zjawisko bezrobocia w mieście Libiążu nie stanowi obecnie największego problemu rozwojowego, co wiąże się między innymi z funkcjonowaniem na terenie miasta dużego pracodawcy – kopalni węgla kamiennego. Program rewitalizacji ma na celu promocję lokalnego targowiska, które pełni istotną funkcję centrotwórczą (stanowi miejsce handlu, miejsce spotkań mieszkańców itp.). Jest to miejsce istotne nie tylko z punktu widzenia gospodarczego, ale także społecznego i funkcjonalnego. Należy jednak prowadzić działania mające na celu aktywizację osób bezrobotnych oraz wykluczonych z rynku pracy.
Komplementarność proceduralno-instytucjonalna	Komplementarność w wymiarze proceduralno-instytucjonalnym oznacza zapewnienie współpracy różnych podmiotów działających na rzecz realizacji Programu. W realizację Programu rewitalizacji zaangażowana będzie przede wszystkim gmina Libiąż. Proces rewitalizacji ma charakter uspołeczniony. Zakłada się powołanie na etapie realizacji Programu ciała doradczego dla Burmistrza – Komitetu ds. Rewitalizacji, który składać się będzie z przedstawicieli podmiotów publicznych oraz prywatnych. Komitet ds. Rewitalizacji jest ciałem opiniotwórczym i doradczym dla Burmistrza. Jako podmiot międzysektorowy tworzy warunki do współpracy i koordynacji działań rewitalizacyjnych przez różnych Partnerów. Komitet dba, aby różne podmioty działające na obszarze zdegradowanym nie powielały realizowanych przez siebie zadań oraz aby ich działalność przyczyniła się do osiągnięcia komplementarności programu w wymiarze problemowym. Poza tym szczególną rolą Komitetu będzie monitoring i doradzanie w zakresie wdrażania Programu oraz poszczególnych projektów i przedsięwzięć rewitalizacyjnych. Mając na uwadze komplementarność działań do szeregu lokalnych polityk, w szczególności do Strategii Rozwiązywania Problemów Społecznych, w proces rewitalizacji

	zaangażowanych zostanie również szereg pozostałych podmiotów publicznych oraz organizacji pozarządowych (wykorzystanie narzędzia jakim jest współpraca Gminy z organizacjami społecznymi). Wśród najważniejszych instytucji publicznych zaangażowanych w realizację Programu należy wymienić: Ośrodek Pomocy Społecznej, instytucje kultury (Libiąskie Centrum Kultury i Miejska Biblioteka Publiczna), Świetlicę Środowiskową i inne jednostki organizacyjne gminy, jednostki oświatowe, czy także lokalne organizacje pozarządowe.
Komplementarność międzyokresowa	Lokalny Program Rewitalizacji miasta Libiąża na lata 2016-2023 cechuje silna komplementarność międzyokresowa. Proces rewitalizacji miasta Libiąża realizowany jest systematycznie od 2004 roku, czego wynikiem jest szereg zrealizowanych inwestycji, głównie o charakterze infrastrukturalnym, ale również społecznym. Aktualnie zaplanowane przedsięwzięcia stanowią kontynuację, dopełnienie rozpoczętego w 2004 roku procesu wielokierunkowego rozwoju miasta, poprzez koncentrację działań rewitalizacyjnych w centrum i ukierunkowaną w zasadniczym stopniu na sferę społeczną. Lokalny Program Rewitalizacji miasta Libiąża zachowuje zatem ciągłość programową w kontekście wcześniej obowiązujących programów rewitalizacji. Wnioski wyciągnięte z realizacji poprzednich działań rewitalizacyjnych pozwolą na bardziej efektywne wykorzystanie środków i możliwości w obecnej perspektywie finansowej. W zakresie poprzedniego LPR na lata 2008-2016 zagospodarowano obszar przyległy do tzw. „main street" – przebudowano całą ul. 1 Maja, zrewitalizowano na nowoczesną przestrzeń publiczną plac po byłym targowisku przy ul. 1 Maja, zainstalowano na jego obszarze cieszący się uznaniem wśród mieszkańców hot-spot, objęto ten obszar monitoringiem, wykonano ogólnodostępny parking przy budynku LCK przy ul. Górniczej, zmieniono pokrycie dachowe Przedszkola Samorządowego nr 2 przy ul. Przedszkolnej 10, Gmina Libiąż zdobyła w 2014 roku trzecie miejsce w konkursie na najlepiej przeprowadzony program rewitalizacji zrealizowany w latach 2007-2013 w Małopolsce. Gmina Libiąż w latach 2012-2013 zrealizowała projekt pn.: „Termomodernizacja budynków użyteczności publicznej na terenie Gminy Libiąż" dofinansowany ze środków Narodowego Funduszu Ochrony Środowiska i Gospodarki Wodnej z siedzibą w Warszawie w ramach w ramach Systemu Zielonych Inwestycji. Projekt ten obejmował termomodernizację 13 budynków użyteczności publicznej na obszarze gminy Libiąż. Ponadto w 2015 roku zakończono na terenie gminy Libiąż program obejmujący budowę boiska o sztucznej nawierzchni przy każdej szkole.
Komplementarność źródeł finansowania	Lokalny Program Rewitalizacji miasta Libiąża odznacza się komplementarnością także w zakresie źródeł finansowania. W ramach poszczególnych zadań wpisanych do programu wykazano

	możliwe źródła ich finansowania, zgodnie z założeniami Narodowego Planu Rewitalizacji. Przewidziano możliwość wykorzystania następujących funduszy: – **Publicznych wspólnotowych** (Europejskich Funduszy Strukturalnych i Inwestycyjnych: EFRR, EFS i Funduszu Spójności, w ramach RPO WM na lata 2014-2020). – **Publicznych krajowych –** istniejących instrumentów i źródeł (poprzez- terytorialne profilowanie - ukierunkowywanie na obszary zdegradowane istniejących instrumentów różnych polityk dotyczących m.in.: wykluczenia społecznego, edukacji, infrastruktury, środowiska, kultury, zabytków, mieszkalnictwa itd.) oraz sukcesywnie tworzonych nowych (w tym obejmujących instrumenty inżynierii finansowej). – **Prywatnych**, m.in. poprzez tworzenie zachęt do inwestowania na obszarach zdegradowanych oraz poprzez upowszechnianie formuły PPP (Partnerstwo Publiczno-Prywatne). Miasto zakłada wykorzystanie w pierwszej kolejności zewnętrznych źródeł finansowania, w tym funduszy europejskich dedykowanych rewitalizacji. Ponadto, w trakcie trwania Programu, zakłada się prowadzenie działań edukacyjno - informacyjnych dla różnych podmiotów z zakresu możliwości włączenia się w proces rewitalizacji. W ramach dbałości o zróżnicowanie źródeł finansowania dla poszczególnych zadań, samorząd lokalny realizując Program, będzie starał się pozyskać Partnerów partycypujących w kosztach realizacji działań i projektów służących wyprowadzaniu obszaru ze stanu kryzysowego poprzez współpracę z tymi partnerami.

Mapa nr 35. Lokalizacja przedsięwzięć rewitalizacyjnych w mieście Libiążu

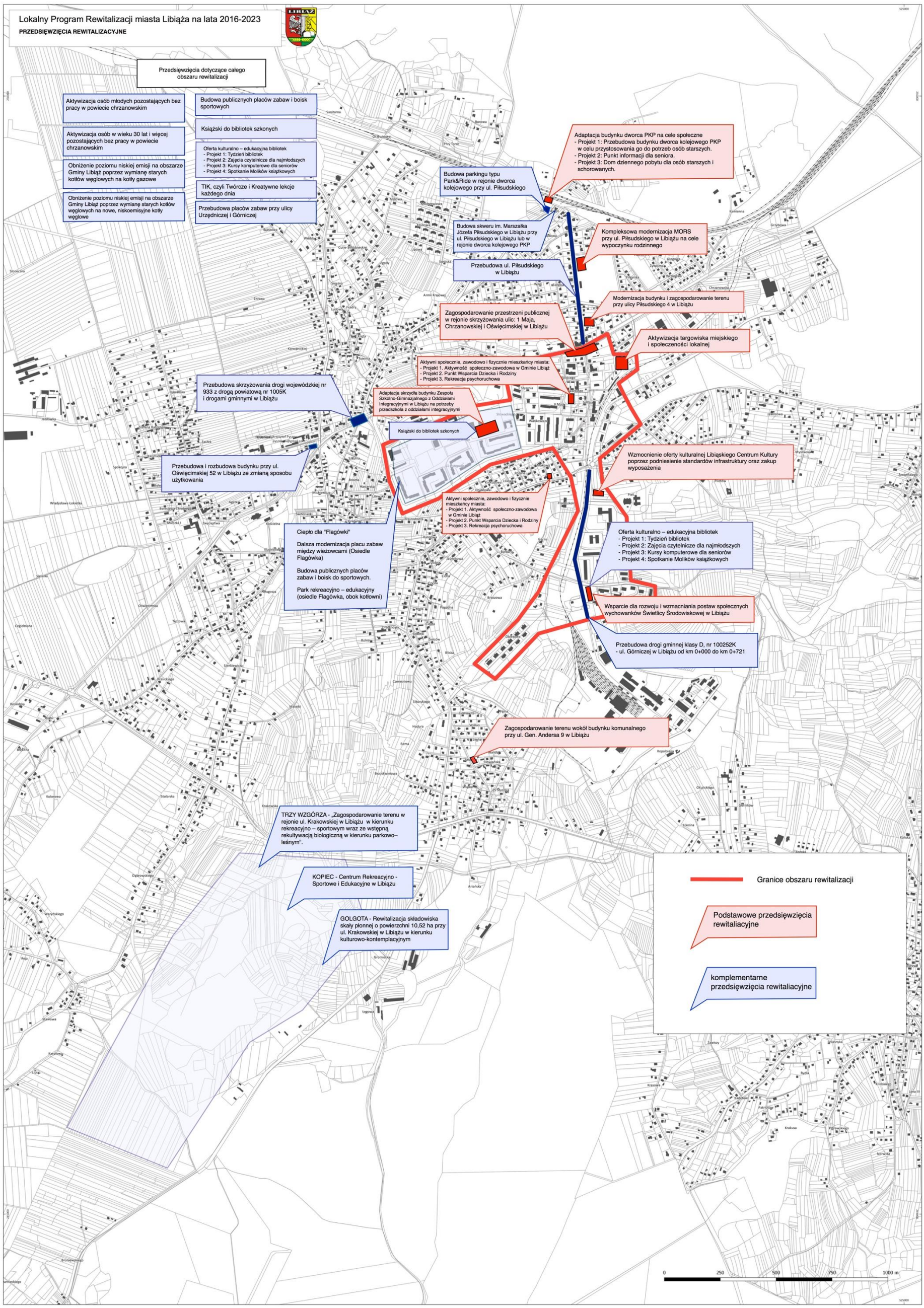

13. Ramy finansowe w odniesieniu do przedsięwzięć rewitalizacyjnych

W celu zapewnienia skutecznej i efektywnej realizacji przedsięwzięć rewitalizacyjnych konieczne jest znalezienie odpowiednich źródeł ich finansowania. Wytyczne Ministerialne, a także Ustawa o rewitalizacji z dnia 9 października 2015 roku, wskazują na konieczność zapewnienia komplementarności tychże źródeł finansowania. Oznacza to, że w celu uzyskania jak najlepszych efektów programu rewitalizacji należy zdywersyfikować finansowanie programu, w tym m.in. łączyć publiczne środki z prywatnymi.

W tabeli 18 określone zostały szacunkowe ramy finansowe programu rewitalizacji w odniesieniu do przedsięwzięć ujętych zarówno na liście podstawowych przedsięwzięć rewitalizacyjnych wraz ze wskazaniem potencjalnych źródeł finansowania.

Tabela 20. Plan finansowy przedsięwzięć podstawowych planowanych do realizacji w ramach Lokalnego Programu Rewitalizacji na lata 2016-2023

Nr	Nazwa przedsięwzięcia		Wartość przedsięwzięcia	Potencjale źródła finasowania
1.	**Adaptacja budynku dworca kolejowego PKP na cele społeczne**			
	Wiązka Projektów	Projekt 1: Przebudowa budynku dworca kolejowego PKP w celu przystosowania go do potrzeb osób starszych	1 200 000 zł	Własne, zewnętrzne (RPO WM na lata 2014-2020, poddziałanie 11.1.2 Rewitalizacja miast średnich i małych, środki krajowe rządowe, program Senior – Wigor)
		Projekt 1. Punkt informacji dla seniora	40 000 zł/ rok	
		Projekt 2. Dom dziennego pobytu dla osób starszych i schorowanych	240 000 zł/rok	
2.	**Adaptacja skrzydła budynku Zespołu Szkolno-Gimnazjalnego z Oddziałami Integracyjnymi w Libiążu na potrzeby przedszkola z oddziałami integracyjnymi**		1 150 000 zł	Własne, zewnętrzne (RPO WM na lata 2014-2020, poddziałanie 11.1.2 Rewitalizacja miast średnich i małych),
3.	**Wsparcie dla rozwoju i wzmacniania postaw społecznych wychowanków Świetlicy Środowiskowej w Libiążu**		100 000 zł	Środki własne: 20.000,00 zł Środki zewnętrzne: RPO WM na lata 2014-2020, poddziałanie 9.2.1 Usługi społeczne i zdrowotne w regionie.
4.	**Aktywni społecznie, zawodowo i fizycznie mieszkańcy miasta**			
	Wiązka Projektów	Projekt 1: Aktywność społeczno-zawodowa w Gminie Libiąż	588 452,39 zł (w latach 2016-2017)	Środki własne, Środki zewnętrzne (RPO WM, EFS, środki ministerialne)
		Projekt 2: Punkt Wsparcia Dziecka i Rodziny	50 000 zł/ rok	

		Projekt 3: Rekreacja psychoruchowa	10 000 zł/ rok	
5.	**Modernizacja budynku i zagospodarowanie terenu przy ul. Piłsudskiego 4 w Libiążu.**		850 000 zł	Własne, zewnętrzne (RPO WM na lata 2014-2020, poddziałanie 11.1.2 Rewitalizacja miast średnich i małych)
6.	**Aktywizacja targowiska miejskiego i społeczności lokalnej**		10 000 zł (rocznie) ok. 2 000 zł na jedno wydarzenie	Środki własne, Środki zewnętrzne np. PROW na lata 2014-2020 działanie LEADER, środki pochodzące od stowarzyszeń.
7.	**Zagospodarowanie przestrzeni publicznej w rejonie skrzyżowania ulic: 1 Maja, Chrzanowskiej i Oświęcimskiej w Libiążu**		1 400 000 zł	Własne, zewnętrzne (RPO WM na lata 2014-2020, poddziałanie 11.1.2 Rewitalizacja miast średnich i małych),
8.	**Kompleksowa modernizacja MORS przy ul. Piłsudskiego w Libiążu na cele wypoczynku rodzinnego**		w 2016 r.: 375 827,19 zł w latach 2017-2018: 1 735 000,00 zł	Własne, zewnętrzne (RPO WM na lata 2014-2020, poddziałanie 11.1.2 Rewitalizacja miast średnich i małych)
9.	**Zagospodarowanie terenu wokół budynku komunalnego przy ul. Gen. Andersa 9 w Libiążu**		950 000,00 zł	Własne, zewnętrzne (RPO WM na lata 2014-2020, poddziałanie 11.1.2 Rewitalizacja miast średnich i małych)
10.	**Wzmocnienie oferty kulturalnej Libiąskiego Centrum Kultury poprzez podniesienie standardów infrastruktury oraz zakup wyposażenia**		1 100 000,00 zł	Środki własne. Środki zewnętrzne (RPO WM na lata 2014-2020, poddziałanie 6.1.3 Rozwój instytucji kultury oraz udostępnianie dziedzictwa kulturowego)

Źródło: Opracowanie własne

14. System realizacji, monitoringu i oceny Lokalnego Programu Rewitalizacji miasta Libiąża na lata 2014-2020

14.1. System realizacji LPR

System realizacji, monitorowania i ewaluacji Lokalnego Programu Rewitalizacji miasta Libiąża na lata 2016-2023 to narzędzie służące z jednej strony weryfikacji stopnia jego realizacji, a z drugiej wskazania podmiotów odpowiedzialnych za systematyczne wdrażanie Programu. Te dwa elementy – wdrażanie i monitorowanie – pozwalają na weryfikację czy podjęte w obszarze rewitalizacji w mieście Libiąż przedsięwzięcia rewitalizacyjne przyczyniają się do realizacji założonych celów procesu.

Proces wdrażania zależny będzie od podejmowanych działań, a proces realizacji programu – od procedur gwarantujących jej realizację oraz od organizacji prac nad Programem, czyli podziału obszarów odpowiedzialności za realizację pomiędzy struktury/jednostki organizacyjne Gminy.

Program Rewitalizacji miasta Libiąża na lata 2016-2023 wdrażany będzie w oparciu o trzy zasady:

1. **Zasada partnerstwa i partycypacji** – współpracy ze wszystkimi grupami interesariuszy procesu, w tym przede wszystkim mieszkańcami obszaru rewitalizacji oraz podmiotami sektora społecznego i gospodarczego, będącymi Partnerami Programu. Działania związane z zarządzaniem programem będą realizowane w oparciu o założenie współdecydowania o kształcie wprowadzanych zmian na każdym z etapów (zgłaszania problemów, projektów aż po ich wdrażanie i ewaluację);
2. **Zasada kompleksowości** – realizacji przedsięwzięć dotyczących różnych sfer i typów problemów dostrzegalnych w obszarze rewitalizacji, poszukiwania różnych możliwości i źródeł finansowania planowanych przedsięwzięć rewitalizacyjnych, wspierania i zachęcania do realizacji przedsięwzięć w ramach środków prywatnych, czy z wykorzystaniem pracy społecznej;
3. **Zasada komplementarności** proceduralno-instytucjonalnej ukierunkowana na efektywne współdziałanie różnych podmiotów w oparciu o jasny podział ról i procedur.

Prace nad realizacją przedsięwzięć rewitalizacyjnych powinny rozpocząć się natychmiast po przyjęciu niniejszego Programu. Skuteczne, terminowe i efektywne wdrażanie programu rewitalizacji wymagać będzie szeregu działań: koordynacyjnych, organizacyjnych, koncepcyjnych, kontrolnych i informacyjnych.

Realizację Lokalnego Programu Rewitalizacji miasta Libiąża na lata 2016-2023 powierza się Burmistrzowi Libiąża. Operatorem Programu jest Wydział Środków Pozabudżetowych

i Promocji. Na etapie zarządzania programem, obszarem rewitalizacji oraz zarządzaniem realizowanymi przedsięwzięciami zaangażowane będą następujące podmioty:

- Komitet ds. Rewitalizacji;
- Partnerzy Programu – interesariusze procesu rewitalizacji, wśród których znajdują się m.in. podmioty takie jak: mieszkańcy, przedsiębiorcy, właściciele nieruchomości, spółdzielnie mieszkaniowe, zarządcy nieruchomości, instytucje zarządzające infrastrukturą techniczną, instytucje społeczne, w tym kościoły, parafie, związki wyznaniowe, instytucje edukacyjne, Gminna Komisja Rozwiązywania Problemów Alkoholowych, organizacje pozarządowe, kluby sportowe, media lokalne.

Tabela 21. Zadania podmiotów odpowiedzialnych za realizację Lokalnego Programu Rewitalizacji miasta Libiąża na lata 2016-2023

Podmiot zaangażowany w realizację Programu	Zakres zadań
Operator ds. Rewitalizacji	• mobilizuje zasoby na rzecz realizacji działań zapisanych w LPR; • dba o upowszechnienie założeń LPR wśród mieszkańców; • odpowiada za aktualizację zapisów LPR; • prowadzi konsultacje społeczne z mieszkańcami; • zbiera propozycje zmian do LPR; • diagnozuje sytuację na obszarze objętym rewitalizacją; • sporządza okresowe sprawozdania z realizacji LPR; • monitoruje realizację celów rewitalizacji; • prowadzi bazę wskaźników monitorujących zmiany w obszarze rewitalizacji; • wspiera Partnerów Programu w poszukiwaniu zewnętrznych środków na realizację przedsięwzięć rewitalizacyjnych; • monitoruje możliwości pozyskania dofinansowania na realizację przedsięwzięć rewitalizacyjnych;
Komitet ds. Rewitalizacji	• upowszechnia wśród lokalnej społeczności informacje na temat postępów w realizacji LPR; • określa standardy bieżącego monitorowania wdrażania LPR; • rekomenduje zmiany do LPR; • opiniuje sprawozdania z realizacji Programu; • tworzy warunki do współpracy i koordynacji działań rewitalizacyjnych; • stanowi forum wymiany opinii nt. obszaru rewitalizacji, potrzeb i zmian zachodzących na jego terenie; • diagnozuje zaistniałe problemy w obszarze rewitalizacji; • opiniuje propozycje zmian w ramach podobszarów; • poszukuje nowych Partnerów do realizacji istotnych przedsięwzięć rewitalizacyjnych; • inicjuje partnerstwa do realizacji przedsięwzięć rewitalizacyjnych;

Partnerzy	• przekazują informacje nt. realizowanych zadań wpisujących się w założenia LPR oraz statystyki i dane pomocne w procesie monitorowania wskaźników dla Programu; • zgłaszają wnioski dotyczące zmian w Programie; • zgłaszają propozycje przedsięwzięć rewitalizacyjnych; • aktywnie, zgodnie z posiadanymi kompetencjami włączają się w realizację przedsięwzięć rewitalizacyjnych; • zgłaszają Operatorowi ds. Rewitalizacji pojawienie się trudności lub dodatkowych potrzeb związanych z wdrażanymi zadaniami uwzględnionymi w LPR;

14.2. Monitoring LPR

Monitoring procesu wdrażania programu rewitalizacji i jego efektów jest odpowiedzialnym i ważnym zadaniem, warunkującym skuteczne zarządzanie procesem wdrażania programu. Proces realizacji będzie monitorowany i oceniany przez zespół zadaniowy. Powołany zostanie Komitet ds. Rewitalizacji.

Głównymi obszarami monitorowania i ewaluacji programu rewitalizacji są:

- cele główne wytyczone w programie,
- kierunki działań i poszczególne przedsięwzięcia rewitalizacyjne.

Proces monitorowania polegać będzie na systematycznym obserwowaniu zmian zachodzących w ramach poszczególnych celów wytyczonych w programie. Zaleca się, aby monitoring prowadzony był jednocześnie na kilku płaszczyznach. Powinien dostarczać informacji na temat postępów w osiąganiu przyjętych celów oraz umożliwić kwantyfikację efektów zrealizowanych projektów.

Monitoring programu będzie odbywać się w dwóch etapach:

- Roczne sprawozdania z realizacji celów, zawierające podstawowe informacje na temat podejmowanych działań, stopnia realizacji projektów, ewentualnych efektów końcowych tych projektów.
- Analiza wskaźnikowa, służąca odpowiedzi na pytanie o zbieżność podejmowanych działań z osiąganymi wynikami społeczno-gospodarczymi miasta wg. wskaźników. Analiza wskaźnikowa dokonana zostanie dwukrotnie w czasie obowiązywania Programu – w 2020 i 2023 roku. Wykaz wskaźników realizacji przedsięwzięć rewitalizacyjnych umieszczony został w ramach kart przedsięwzięć rewitalizacyjnych.
- Wyniki monitoringu opiniowane będą przez Komitet ds. Rewitalizacji.

14.3. Zmiany i modyfikacje LPR

Instytucje zaangażowane we wdrażanie Programu, w tym Partnerzy Programu oraz mieszkańcy obszaru rewitalizacji, mają możliwość zgłoszenia nowego przedsięwzięcia do obowiązującego Programu. Propozycję te opisaną zgodnie z kartą projektu zgłasza instytucja zaliczająca się do katalogu Partnerów LPR do Operatora ds. rewitalizacji w dowolnym momencie obowiązywania Programu. Operator ds. rewitalizacji opiniuje zebrane propozycje nowych przedsięwzięć rewitalizacyjnych dla obszaru rewitalizacji z Komitetem ds. Rewitalizacji w ustalonym terminie. Podobna procedura dotyczy zgłaszania propozycji zmian z Programie.

14.4. Ewaluacja LPR

W szerokim aspekcie ewaluacja dotyczy realizacji programu rewitalizacji oraz jego wpływu na wszelkie dziedziny życia społeczno-gospodarczego. Ewaluacja musi także odpowiadać na pytanie, w jakim stopniu program rozwiązuje realne problemy obszaru rewitalizacji i zamieszkującej go społeczności lokalnej. W wąskim aspekcie ewaluacja koncentruje się na realizacji poszczególnych elementów programu, przy czym kryteriami oceny zapisów są:

- wskaźniki realizacji celów,
- rozwiązywanie problemów,
- realizacja wizji rozwoju (wg przyjętych składników wizji).

Ewaluacja będzie opierać się na trzech rodzajach ocen:

- ocena przed realizacją działań - czy i w jaki sposób program, a w szczególności poszczególne przedsięwzięcia rewitalizacyjne wpłyną na grupy docelowe, przyczynią się do poprawy sytuacji na terenie gminy,
- ocena w trakcie realizacji działań - odpowiada na pytanie, czy przyjęte cele i podjęte w następstwie działania zmierzają w dobrym kierunku,
- ocena po realizacji działań – ocena długoterminowego wpływu programu rewitalizacji na grupy docelowe, w celu weryfikacji czy efekty wynikłe z podjętych działań są trwałe.

15. Partycypacja społeczna w procesie opracowywania i wdrażania Lokalnego Programu Rewitalizacji miasta Libiąża na lata 2016-2023

Lokalny Program Rewitalizacji miasta Libiąża został sporządzony w oparciu o logicznie zaplanowane działania partycypacyjne, wykorzystujące zróżnicowane metody włączania uczestników w proces powstawania dokumentu oraz jego późniejszej realizacji. Należy dodać, że stosowany w Libiążu silnie uspołeczniony model planowania strategicznego, dotyczący nie tylko procesu rewitalizacji, ale wszystkich obszarów działalności gminy. Bogate doświadczenia samorządu w zakresie partycypacji społecznej stanowią stały element działalności samorządu lokalnego, zyskującego powszechną akceptację i zrozumienie wśród różnych grup mieszkańców i użytkowników gminy.

Partycypacja społeczna w procesie opracowywania prezentowanego Programu dotyczyła wszystkich kluczowych etapów prac. Dotyczyła ona:

- bieżącego informowania społeczeństwa o postępach w pracach,
- pozyskiwania informacji na potrzeby diagnozy i identyfikacji kluczowych problemów rozwojowych i potencjałów lokalnych,
- współtworzenia części operacyjnej Programu,
- konsultowania ustalonych zapisów Programu.

Najważniejszymi narzędziami partycypacji społecznej wykorzystanymi w pracach nad Lokalnym Programem Rewitalizacji były:

1. **Publikacje artykułów na temat stanu prac nad Programem Rewitalizacji na portalach internetowych**. Głównym celem tych działań było jak najszersze informowanie społeczeństwa o wszystkich etapach prac nad Programem i zachęcenie o włączania się w dalsze prace nad nim. Informacje ukazywały się zarówno na gminnym portalu internetowym (www.libiaz.pl), profilu Facebook Gminy Libiąż jak również na lokalnych portalach informacyjnych.
2. **Badania społeczne przy wykorzystaniu ankiety tradycyjnej oraz elektronicznej wśród mieszkańców całej gminy Libiąż**. Badania ankietowe zastosowane zostały w celach:
   a) pozyskania opinii mieszkańców na temat występowania najważniejszych problemów rozwojowych w gminie,
   b) wskazania obszarów szczególnej koncentracji negatywnych zjawisk w mieście,
   c) wskazania powodów i źródeł (najczęściej ukrytych) występowania negatywnych zjawisk.

W toku badań ankietowych zbierane zostały od mieszkańców i interesariuszy rewitalizacji propozycje zadań i działań, mogących rozwiązać wskazane przez nich problemy rozwojowe miasta.

3. **Indywidualne wywiady pogłębione** (*ang. IDI*) z wybranymi gminnymi liderami opinii oraz telefoniczne badanie ankietowe wśród mieszkańców całej gminy Libiąż (*ang. CATI*). W toku badania pozyskane zostały istotne informacje dotyczące:
   - problemów występujących w Libiążu, miejscach i źródłach ich występowania,
   - obszarów w Libiążu wymagających podjęcia działań rewitalizacyjnych,
   - wizji obszaru rewitalizacji w perspektywie 10 lat.
4. **Cykl czterech warsztatów strategicznych** przeprowadzonych na etapie wyznaczenia granic obszaru rewitalizacji z czterema grupami mieszkańców gminy Libiąż:
   a) sektorem gospodarczym w dniu – 19.10.2016 r.
   b) sektorem społecznym i organizatorami życia społeczno – kulturalnego – w dniu 20.10.2016 r.
   c) z mieszkańcami gminy Libiąż – w dniu 21.10.2016 r.
   d) radnymi Rady Miejskiej w Libiążu – w dniu 24.10.2016 r.

   Warsztaty, zawierały element badania fokusowego, w wyniku którego pozyskany został specyficzny dla każdej grupy społecznej obraz problemów i źródeł ich powstawania w mieście. W toku warsztatów strategicznych wypracowana został ostatecznych kształt obszaru rewitalizacji, wizja jego rozwoju, a także najważniejsze cele Programu.
5. **Zbieranie kart przedsięwzięć rewitalizacyjnych** od pomiotów publicznych oraz społecznych i prywatnych, pochodzących z obszaru całej gminy. Libiąż Zgłaszanie propozycji przyszłych przedsięwzięć możliwe było za pomocą formularza elektronicznego, umieszczonego na stronie internetowej Urzędu Miejskiego w Libiążu oraz w wersji tradycyjnej – papierowej.

Istotnym elementem mającym wpływ na zapewnienie efektywnych mechanizmów partycypacji społecznej jest powołanie Komitetu ds. Rewitalizacji, który będzie ciałem doradczym i opiniotwórczym Burmistrza Libiąża. W jego składać wchodzić będą przedstawiciele różnych środowisk, zarówno samorządowych jak i społecznych. Jednym z zadań Komitetu będzie m.in. planowanie skutecznych działań partycypacyjnych w toku realizacji programu.

SPIS MAP

Mapa nr 1. Liczba ludności w gminie Libiąż w 2015 roku 24
Mapa nr 2. Zmiana liczby ludności w gminie Libiąż w latach 2010-2015 25
Mapa nr 3. Dynamika zmian ludności gminy Libiąż w latach 2010-2015 26
Mapa nr 4. Wskaźnik obciążenia demograficznego w gminie Libiąż w 2015 roku 27
Mapa nr 5. Udział osób w wieku poprodukcyjnym na 1000 mieszkańców gminy Libiąż 28
Mapa nr 6. Liczba osób korzystających z pomocy społecznej w gminie Libiąż w 2015 roku 34
Mapa nr 7. Liczba świadczeń pomocy społecznej w gminie Libiąż w 2015 roku 35
Mapa nr 8. Liczba osób korzystająca z pomocy społecznej na 10000 mieszkańców gminy Libiąż 36
Mapa nr 9. Liczba świadczeń pomocy społecznej przyznanych ze względu na ubóstwo w gminie Libiąż w 2015 roku 37
Mapa nr 10. Liczba świadczeń pomocy społecznej przyznanych ze względu na niepełnosprawność w gminie Libiąż w 2015 roku 38
Mapa nr 11. Liczba osób bezrobotnych w gminie Libiąż w 2015 roku 41
Mapa nr 12. Liczba osób długotrwale bezrobotnych w gminie Libiąż w 2015 roku 42
Mapa nr 13. Udział bezrobotnych na 100 osób w wieku produkcyjnym w gminie Libiąż w 2015 roku 43
Mapa nr 14. Udział długotrwale bezrobotnych na 100 osób w wieku produkcyjnym w gminie Libiąż w 2015 roku 44
Mapa nr 15. Strefy przestępczości w gminie Libiąż w 2015 roku 45
Mapa nr 16. Frekwencja wyborcza w gminie Libiąż w wyborach samorządowych w 2014 roku 47
Mapa nr 17. Liczba podmiotów gospodarczych prowadzonych przez osoby fizyczne w gminie Libiąż w 2016 roku 51
Mapa nr 18. Liczba podmiotów gospodarczych w gminie Libiąż w 2016 roku na 100 osób w wieku produkcyjnym 52
Mapa nr 19. Powierzchniowa emisja pyłu PM10 56
Mapa nr 20. Powierzchniowa emisja pyłu PM 2,5 57
Mapa nr 21. Powierzchniowa emisja WWA (wielopierścieniowe węglowodory aromatyczne) w gminie Libiąż 58
Mapa nr 22. Powierzchniowa emisja BaP (benzo(a)piren) w gminie Libiąż 59
Mapa nr 23. Powierzchniowa emisja SO2 w gminie Libiąż 60
Mapa nr 24. Przekroczenia dopuszczalnych poziomów dźwięku w mieście Libiążu 61
Mapa nr 25. Dostępność do terenów zielonych w gminie Libiąż 62
Mapa nr 26. Pokrycie terenu gminy Libiąż 63
Mapa nr 27. Dostępność do przystanków komunikacji publicznej w gminie Libiąż 65
Mapa nr 28. Dostępność przestrzenna do szkół w gminie Libiąż 66
Mapa nr 29. Dostępność przestrzenna do ośrodków zdrowia w gminie Libiąż 67
Mapa nr 30. Sieć kanalizacyjna w gminie Libiąż w 2016 roku 69
Mapa nr 31. Aglomeracje kanalizacyjne w gminie Libiąż 70
Mapa nr 32. Obszar zdegradowany w gminie Libiąż na podstawie badań ilościowych 73

Mapa nr 33. Zanieczyszczenie powietrza pyłem PM 10 na obszarze zdegradowanym 75
Mapa nr 34. Obszar rewitalizacji w mieście Libiążu 91
Mapa nr 35. Lokalizacja przedsięwzięć rewitalizacyjnych w mieście Libiążu 193

SPIS TABEL

Tabela 1. Dane ilościowe wykorzystane na potrzeby diagnozy ogólnej gminy 18
Tabela 2. Liczba ludności gminy Libiąż w podziale na płeć w latach 2010-2015 21
Tabela 3. Liczba osób, którym przyznano pomoc decyzją administracyjną w gminie oraz łączna liczba świadczeń w gminie Libiąż w 2015 roku 30
Tabela 4. Osoby fizyczne prowadzące działalność gospodarczą na 100 osób w wieku produkcyjnym 48
Tabela 5. Podmioty gospodarcze w gminie Libiąż według sektorów własnościowych w 2015 r. 48
Tabela 6. Zużycie wody na 1 mieszkańca w gminie Libiąż (w m^3) 68
Tabela 7. Wskaźniki i mierniki wykorzystane w procesie delimitacji wraz z obliczonym wskaźnikiem syntetycznym 74
Tabela 8. Wartości wskaźników i mierników wykorzystanych w procesie delimitacji 77
Tabela 9. Obszary wskazane do rewitalizacji w gminie Libiąż (odpowiedzi powyżej 1,5%) 106
Tabela 10. Obszary wymagające rewitalizacji w pierwszej kolejności (odpowiedzi pow. 1,5%) 107
Tabela 11. Struktura celów i kierunków działań 126
Tabela 12. Wskaźniki monitorowania realizacji celów Programu w odniesieniu do celów rewitalizacji i kierunków działań 126
Tabela 13. Planowane podstawowe przedsięwzięcia rewitalizacyjne w ramach projektu pn.: 129
Tabela 14. Wykaz pozostałych przedsięwzięć rewitalizacyjnych, odpowiadających kierunkom działań Lokalnego Programu Rewitalizacji miasta Libiąża na lata 2016-2023. 152
Tabela 15. Cele strategiczne i operacyjne Strategii Rozwoju Gminy Libiąż na lata 2014-2020 180
Tabela 16. Spójność celów Programu Rewitalizacji z celami operacyjnymi Strategii Rozwoju Gminy Libiąż 2014-2020 181
Tabela 17. Cele strategiczne i kierunki działań Strategii Integracji i Rozwiązywania Problemów Społecznych w gminie Libiąż na lata 2014-2020 183
Tabela 18. Wybrane cele operacyjne i zadania określone w SUiKZP gminy Libiąż wpisujące się w działania rewitalizacyjne 184
Tabela 19. Najważniejsze cechy komplementarności Lokalnego Programu Rewitalizacji miasta Libiąża na lata 2016-2023. 188
Tabela 20. Plan finansowy przedsięwzięć podstawowych planowanych do realizacji w ramach Lokalnego Programu Rewitalizacji na lata 2016-2023 194
Tabela 21. Zadania podmiotów odpowiedzialnych za realizację Lokalnego Programu Rewitalizacji miasta Libiąża na lata 2016-2023 197

SPIS RYCIN

Rycina 1. Relacje pomiędzy dokładnością analiz przestrzennych, a dostępnością danych ilościowych ... 16
Rycina 2. Liczba ludności gminy Libiąż w latach 2010 – 2015 ... 20
Rycina 3. Liczba ludności gminy Libiąż według grup wiekowych w 2015 roku ... 21
Rycina 4. Struktura mieszkańców gminy Libiąż według ekonomicznych grup wiekowych ... 22
Rycina 5. Udział osób w wieku produkcyjnym w ogólnej liczbie mieszkańców gminy ... 23
Rycina 6. Liczba osób, którym przyznano pomoc decyzją administracyjną (bez pracy socjalnej) w 2015 roku ... 29
Rycina 7. Liczba przyznanych świadczeń pomocy społecznej w gminie Libiąż, według głównych powodów ich przyznania w 2015 roku ... 30
Rycina 8. Pomoc społeczna przyznana w mieście Libiążu z uwagi na ubóstwo i niepełnosprawność, według ulic w 2015 roku ... 31
Rycina 9. Pomoc społeczna przyznana w mieście Libiążu z uwagi na alkoholizm i bezrobocie, według ulic w 2015 roku ... 31
Rycina 10. Pomoc społeczna przyznana w Żarkach z uwagi na ubóstwo i niepełnosprawność według ulic ... 32
Rycina 11. Pomoc społeczna przyznana w Żarkach z uwagi na alkoholizm i bezrobocie według ulic 32
Rycina 12. Pomoc społeczna przyznana w Gromcu według najważniejszych powodów ... 33
Rycina 13. Liczba osób bezrobotnych w gminie Libiąż w podziale na płeć ... 39
Rycina 14. Liczba bezrobotnych w gminie Libiąż w podziale na główne kategorie bezrobocia ... 39
Rycina 15. Struktura płci respondentów ... 104
Rycina 16. Struktura wiekowa uczestników badania ankietowego ... 104
Rycina 17. Wykształcenie badanych osób ... 105
Rycina 18. Stan cywilny osób badanych ... 105
Rycina 19. Związek respondentów z terenami wskazanymi jako priorytetowe pod kątem rewitalizacji ... 108
Rycina 20. Negatywne zjawiska społeczne występujące na obszarach wskazanych do rewitalizacji ... 109
Rycina 21. Ocena elementów związanych z jakością życia na wskazanych obszarach rewitalizacji 110
Rycina 22. Pożądane efekty rewitalizacji w Libiążu wskazane przez uczestników badania ... 112
Rycina 23. Struktura odpowiedzi na pytanie: „Czy według Pana/i proces rewitalizacji Libiąża to działanie ważne z punktu widzenia przyszłego rozwoju miasta?” ... 113
Rycina 24. Główne kategorie zgłaszanych przez respondentów problemów obszaru rewitalizacji w mieście Libiąż (w %) ... 120
Rycina 25. Najważniejsze problemy społeczne obszaru rewitalizacji w mieście Libiąż (na podstawie wyników badań ankietowych) ... 122

ZAŁĄCZNIKI

Załącznik nr 1. Granice obszaru zdegradowanego

Załącznik nr 2. Granice obszaru rewitalizacji

Załącznik nr 3. Lokalizacja przedsięwzięć rewitalizacyjnych w mieście Libiążu

Urząd Miejski w Libiążu

ul. Działkowa 1, 32-590 Libiąż

tel.: 32 624 92 00, 32 627 13 11

fax: 32 624 92 92

e-mail: urzad@libiaz.pl

www.libiaz.pl

Lokalny Program Rewitalizacji miasta Libiąża na lata 2016-2023

Załącznik nr 1 do Lokalnego Programu Rewitalizacji miasta Libiąża na lata 2016-2023

Granice obszaru zdegradowanego

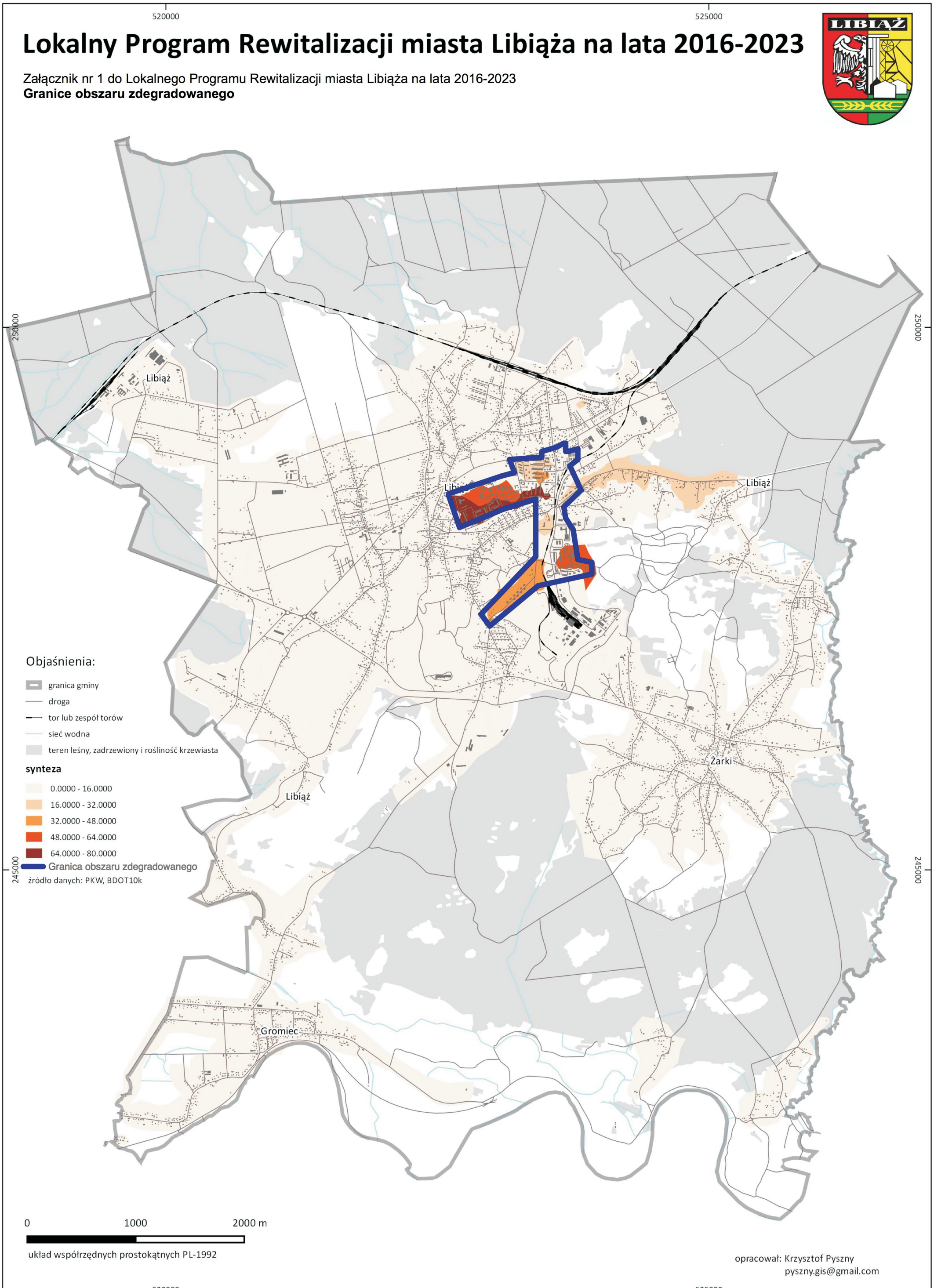

opracował: Krzysztof Pyszny
pyszny.gis@gmail.com

Lokalny Program Rewitalizacji miasta Libiąża na lata 2016-2023

Załącznik nr 2 do Lokalnego Programu Rewitalizacji miasta Libiąża na lata 2016-2023

Granice obszaru rewitalizacji

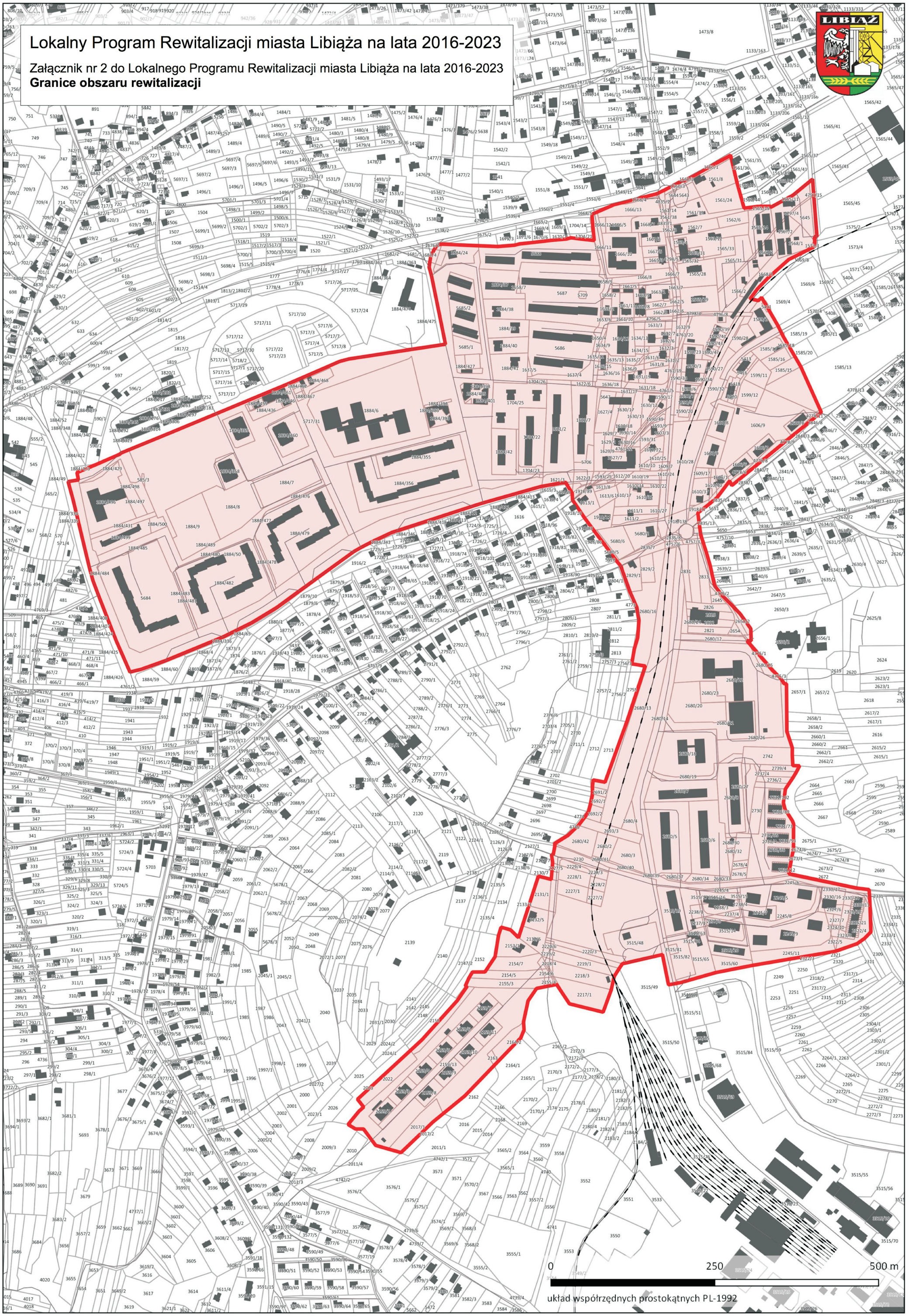

Lokalny Program Rewitalizacji miasta Libiąża na lata 2016-2023
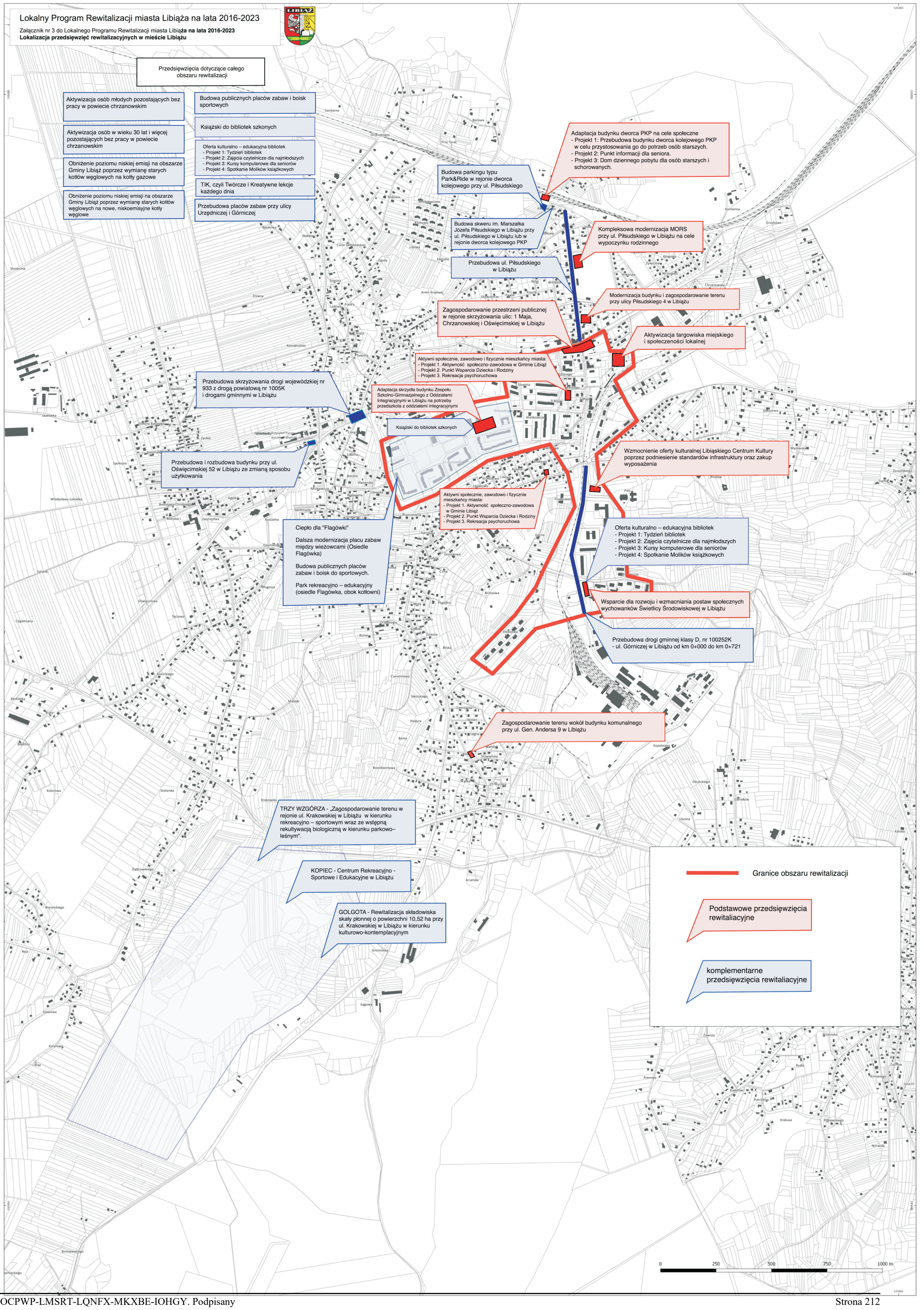
Załącznik nr 3 do Lokalnego Programu Rewitalizacji miasta Libiąża na lata 2016-2023
Lokalizacja przedsięwzięć rewitalizacyjnych w mieście Libiążu